



Lapeyrugue

Saint-Symphorien-de-Thénières

Huparlac

Saint-Hippolyte

Montezic

Saint-Amand-des-Côtes

Campouriez

Entraygues-sur-Truyère


Puech de Montabez  
772 m

Lac de Maury

0 2,5 km



## Vers la cascade du saut du chien

 Route  Très difficile  74 km  05:20  1172 m  12 AVEYRON

 Entraygues-sur-Truyère - Parking  
Tour de ville

### DESCRIPTION


Ce circuit vous fera découvrir le plateau de la Viadène. Vous longerez et surplomberez les lacs de La Selve et de Saint-Gervais. Trois bases nautiques permettent de goûter aux joies de l'eau dans un milieu privilégié. Vous débuterez votre boucle dans le Pays des Côtes, puis remontrerez vers Bez-Bédène, un village pittoresque bâti sur un éperon rocheux. Vous remarquerez l'église et son clocher peigne, caractéristique de La Viadène. Entre Montézic et Saint-Gervais, un détour vers le site du Saut du Chien vous permettra d'admirer la magnifique cascade et le rocher en forme de tête de chien, ainsi qu'une vue sur le château de Valon.

### CONTACT

Comité départemental de cyclotourisme - 12 AVEYRON

14 rue Paul Verlaine

12850 Onet-le-Château

 06 95 80 41 12


 [departement12-presidence@ffvelo.fr](mailto:departement12-presidence@ffvelo.fr)


 <http://www.cyclotourismeaveyron.org>

Agence Départementale de l'Attractivité et du Tourisme de l'Aveyron

Rue Louis Blanc - BP 831

12008 RODEZ Cedex

 05 65 75 55 75

 [infos@tourisme-aveyron.com](mailto:infos@tourisme-aveyron.com)

 <https://www.tourisme-aveyron.com/fr>

