








0 2,5 km

Au Pays de la châtaigne

 Route  Difficile  64 km  04:30  532 m  MORBIHAN

 Questembert - Place de l'Eglise

DESCRIPTION


Ce circuit, tracé dans une région d'une grande diversité, est facile. Les accidents tectoniques affectent la région : un escarpement de faille sépare la plaine côtière vannetaise des hauteurs de l'intérieur. Vous partirez de Questembert (Kisten Ber, en breton), petite ville au charme champêtre composée d'une mosaïque de villages et de hameaux disséminés sur les quelque 6000 hectares de la commune. Accueillante par nature, commerçante par traditions, la cité a su se forger une réputation basée sur l'échange et la convivialité. Symbolisée par ses halles du XVIe siècle, cette remarquable « cathédrale de bois » est située au coeur même de la cité. Inspirée par une brise du sud, vous traverserez les charmantes communes de Berric et d'Ambon, dotées d'un nombre d'édifices religieux importants. La côte extrêmement découpée laisse la mer s'infiltrer partout. De certaines baies presque fermées, les hommes ont fait des étangs que commandent des moulins à marée comme ceux du Hézo et de Noyal. En fin de circuit, vous traverserez le village très fleuri du Gorvello, « paroisse » qui possède une église construite par les moines hospitaliers chevaliers de Saint-Jean-de-Jérusalem. Le territoire de la paroisse est partagé entre les communes de Sulniac et de Theix, la limite coupant l'agglomération en deux. Photos © CDT Morbihan - Marc Schaffner

CONTACT

Comité départemental de cyclotourisme - 56 MORBIHAN

2 impasse Duguay Trouin

56530 QUEVEN

 06 58 83 93 28

 departement56-presidence@ffvelo.fr

 <http://morbihan.ffct.org/>

