banedanmark

TIB-S

Strækningsoversigter

TIB-S

Nummeret på sidste indsatte rettelsesblad

1 4	5 72	73 77	78 79	80 81	82 83	84 89	90 91	92 95	96 102
103 109	110 117	118 119	120	121 127	128 129	130 131	132 133	134 135	136 137
138 139	140 347	348	349 352	353 368	369 370	371	372	373 422	423 441
442 443	444 453	454 460	461 462	463	464 477	478 490	491 494	495 507	508 509
510	511 520	521 522	523 527	528 529	530 543	544	545	546 549	550
551 552	553 554	555 560	561 578	579 588	589 598	599 602	603 610	611 614	615
616 620	621	622 625	626 629	630	631 636	637 639	640 641	642 650	651 669
670 680	681 683	684 690	691 692	693 695	696 697	698 703	704 707	708 711	712 717
718 723	724	725 727	728 732	733 734	735 737	738	739 746	747 771	772 773
774 779	780 781	782 793	794 795	796 797	798 800	801 803	804 805	806 814	815 819
820 821	822	823 824	825 828	829 830	831 832	833 875	876 913	914 936	937 971
972 1013	1014 1068	1069 1077	1078 1082	1083 1084	1085	1086 1087	1088 1128	1129 1132	1133 1135
1136 1139	1140 1155	1156 1170	1171 1180	1181 1185	1186 1197	1198 1217	1218 1253	1254	1255 1257
1258 1262	1263 1264	1265							

29.01.2018

TIB-S udgives af:
Banedanmark
Kvalitet & Sikkerhed
Amerika Plads 15
2100 København Ø
E-mail: jernbanesikkerhed@bane.dk

Gældende reglementer samt oversigt over sidst udsendte rettelsesblad kan ses på www.bane.dk.

Dette er et elektronisk dokument. I tilfælde af uoverensstemmelse(r) mellem en papirkopi af dokumentet og det originale elektroniske dokument, er det til enhver tid den elektroniske udgave, som er gyldig. Et elektronisk dokument forudsættes vist på et korrekt indstillet medie uden farvefejl. Den gyldige elektroniske version kan altid findes på adressen http://www.bane.dk/

Indholdsfortegnelse

		Side
Strækning 1.	København H - Fredericia/Taulov	11
Strækning 2.	Ringsted - Rødby Færge	81
Strækning 4.	Roskilde - Køge - Næstved	131
Strækning 5.	Roskilde - Kalundborg	151
Strækning 6.	København H - Vigerslev	181
Strækning 7.	Lersøen - Østerport	211
Strækning 810.	København H - Høje Taastrup	221
Strækning 820.	København H - Gentofte	241
Strækning 830.	Valby - Frederikssund	271
Strækning 840.	Svanemøllen - Farum	301
Strækning 850.	København H - Køge	321
Strækning 860.	Hellerup - Klampenborg	351
Strækning 880.	Vigerslev - Hellerup	361
Strækning 10.	København H - Helsingør	381
Strækning 11.	København H/Hvidovre Fjern - Peberholm	411
Strækning 21.	Odense - Svendborg	441
Strækning 23.	Fredericia - Aarhus H	461
Strækning 24.	Aarhus H - Aalborg	491
Strækning 25.	Aalborg - Frederikshavn	521
Strækning 26.	Fredericia - Padborg	541
Strækning 28.	Sønderborg - Tinglev	601
Strækning 29.	Lunderskov - Esbjerg	621
Strækning 30.	Bramming - Tønder Grænse	641
Strækning 31.	Esbjerg - Struer	661
Strækning 32.	Langå - Struer	691
Strækning 33.	Holstebro - Vejle	721
Strækning 34.	Struer - Thisted	751
Strækning 35.	Skanderborg - Skjern	771

1. København H - Fredericia/Taulov

Strækningshastighed:

Delstrækning	Strækningshastighed (km/t)
København H - Fredericia/Taulov	160
	180 [1)]

[1)] Strækningshastighed for særlige togsæt. Krav til særlige togsæt fremgår af Banenorm BN2-74.

1. København H - Fredericia / Taulov

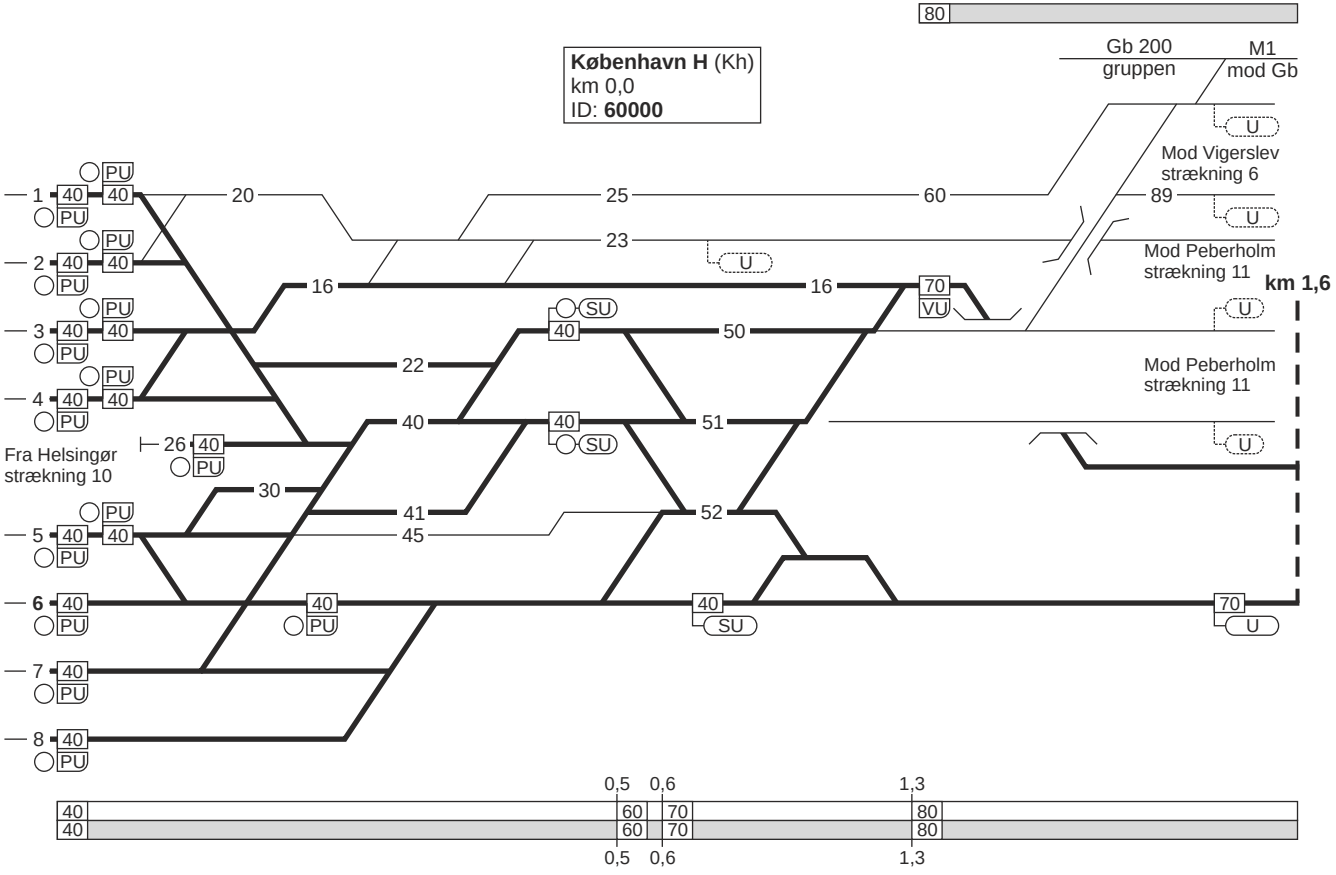

1. København H - Fredericia / Taulov

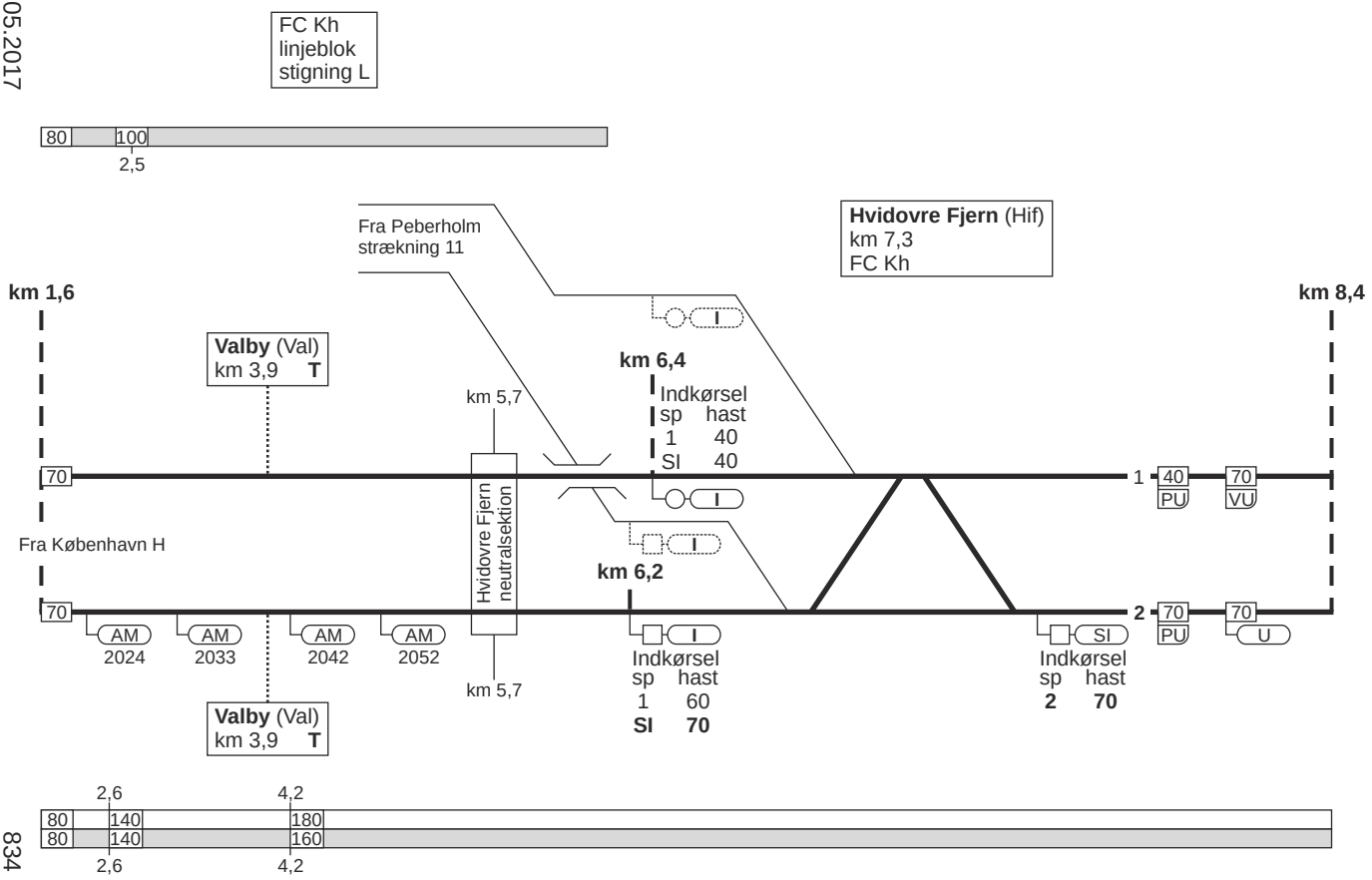

1. København H - Fredericia / Taulov

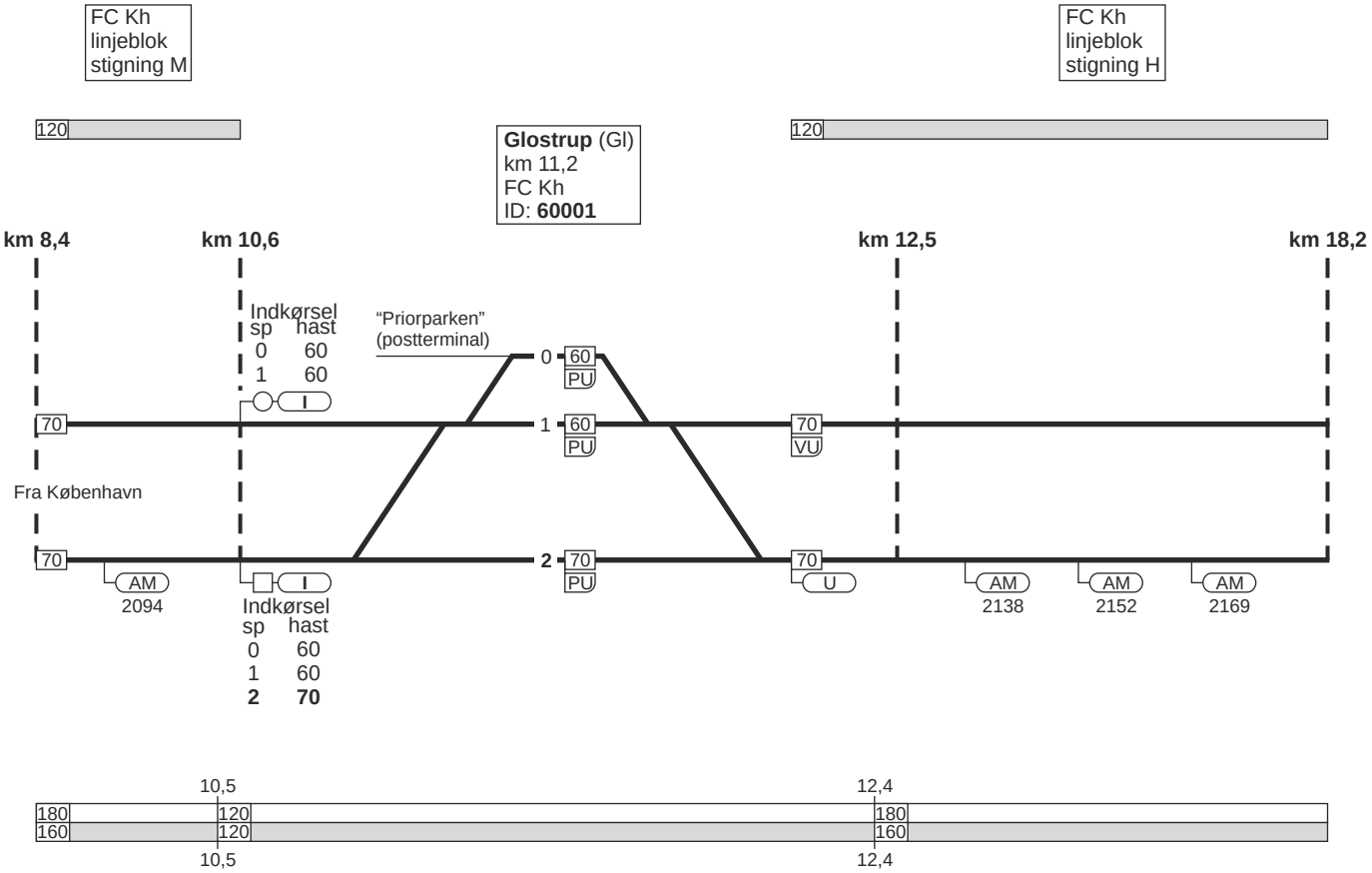

1. København H - Fredericia / Taulov

Høje Taastrup (Htå)
km 19,5
overgangsstation
FC Ro Øst
ID: **61001**

km 18,2

km 21,0

Kombiterminal

Fra København

Fra København H
strækning 810

Fra Taastrup
depot og værksted

Indkørsel sp	hast
0	60
1	60
2	60
3	**70**
4	70
5	60

18,5 20,7

18,5

19,0 19,1 20,7

1. København H - Fredericia / Taulov

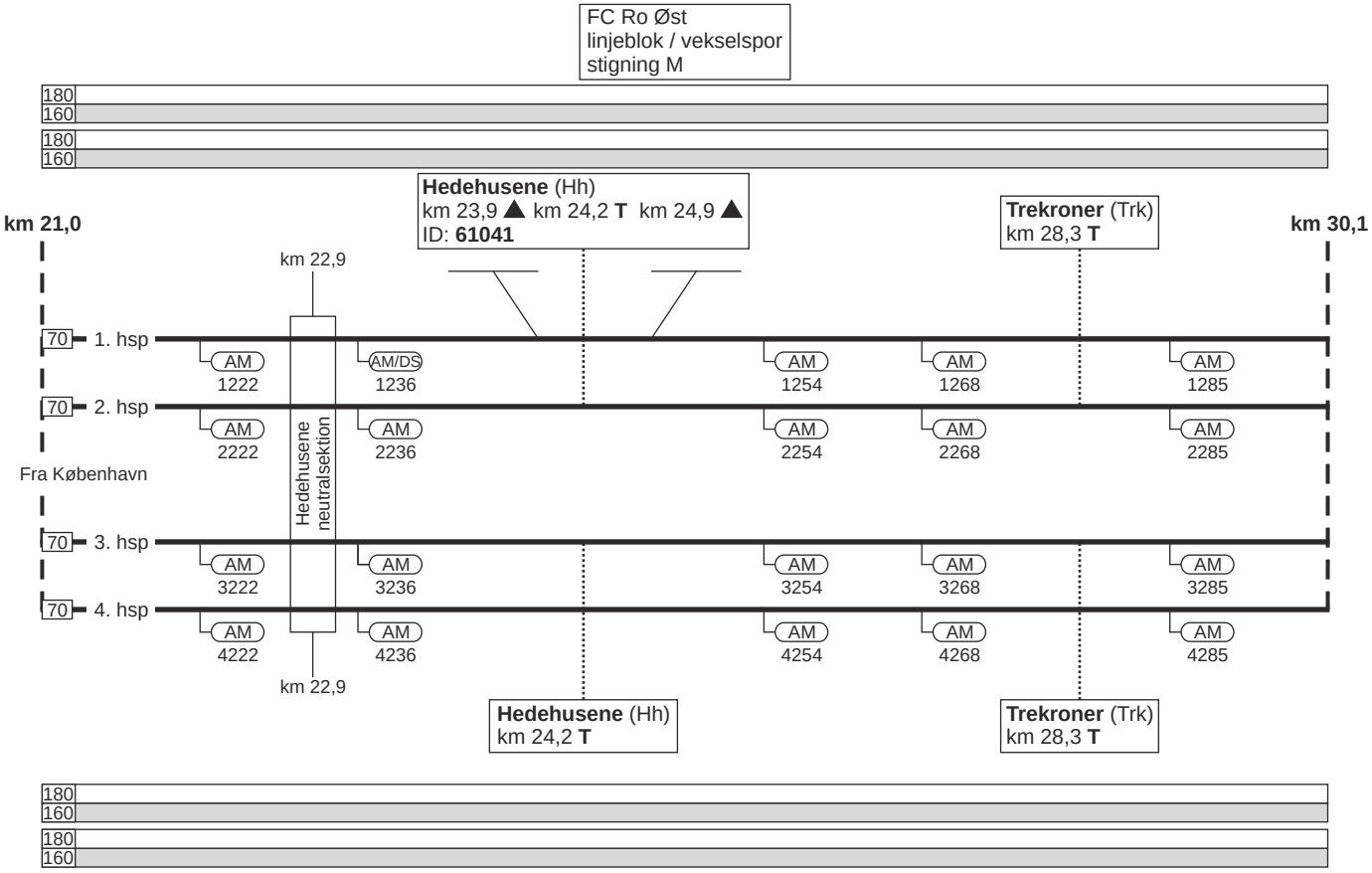

1. København H - Fredericia / Taulov

Roskilde (Ro)
km 31,3
overgangsstation
ID: **61000**

Indkørselshastigheder

Fra \ Til	7	6	**5**	**4**	**3**	**2**	1
1. hsp	60	60	70	40	60	60	60
2. hsp	60	60	60	70	60	60	60
3. hsp	60	60	60	40	**70**	60	60
4. hsp	60	60	60	40	70	70	60

1. København H - Fredericia / Taulov

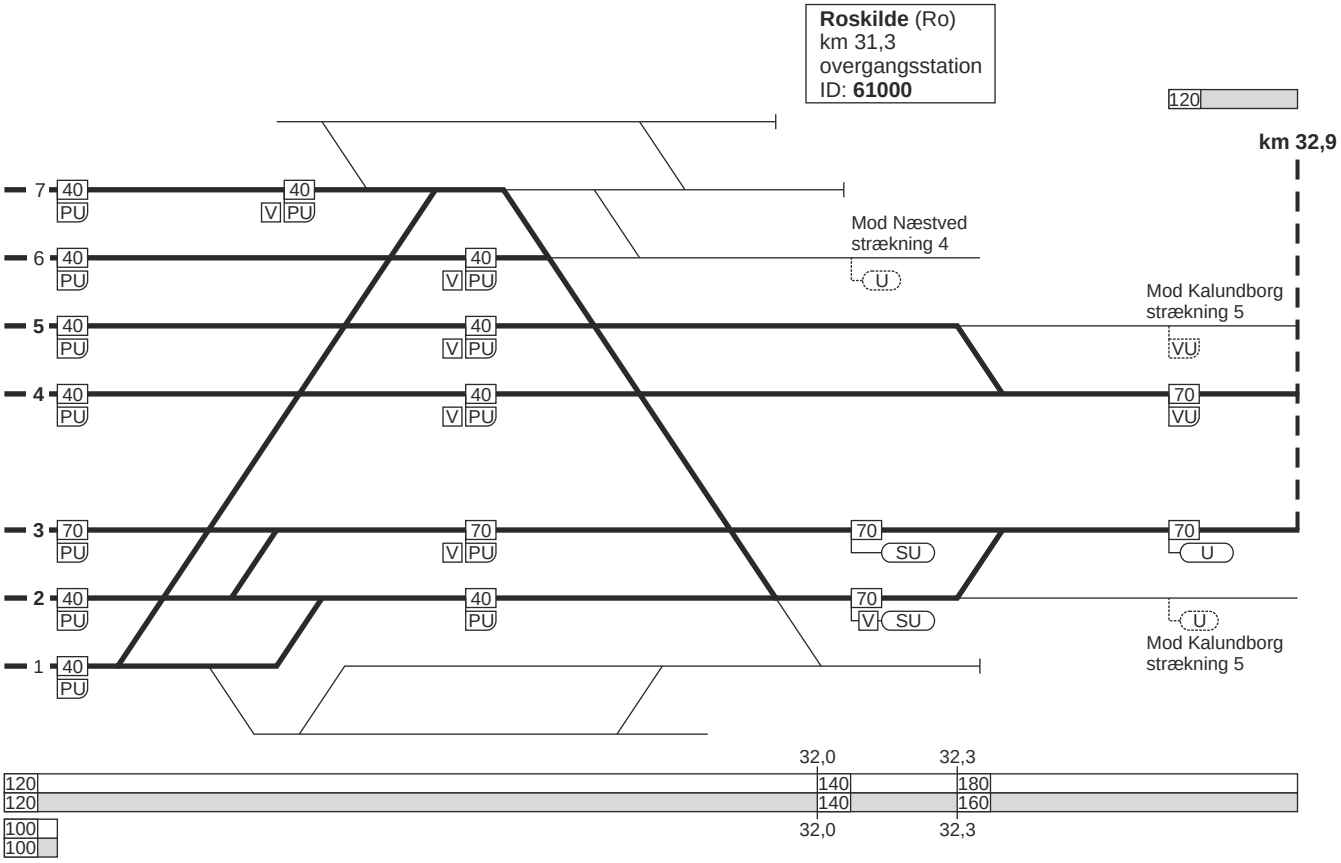

1. København H - Fredericia / Taulov

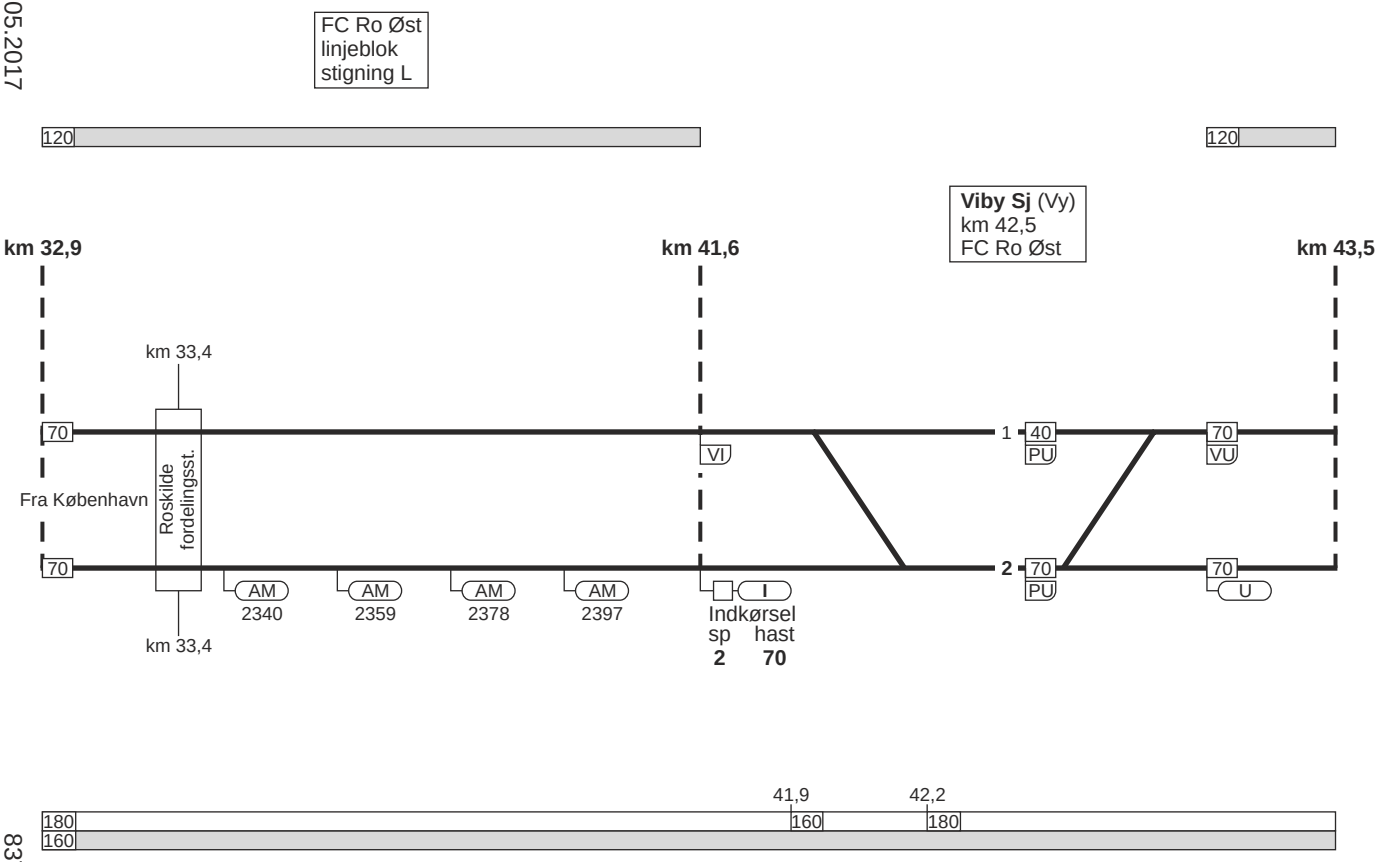

1. København H - Fredericia / Taulov

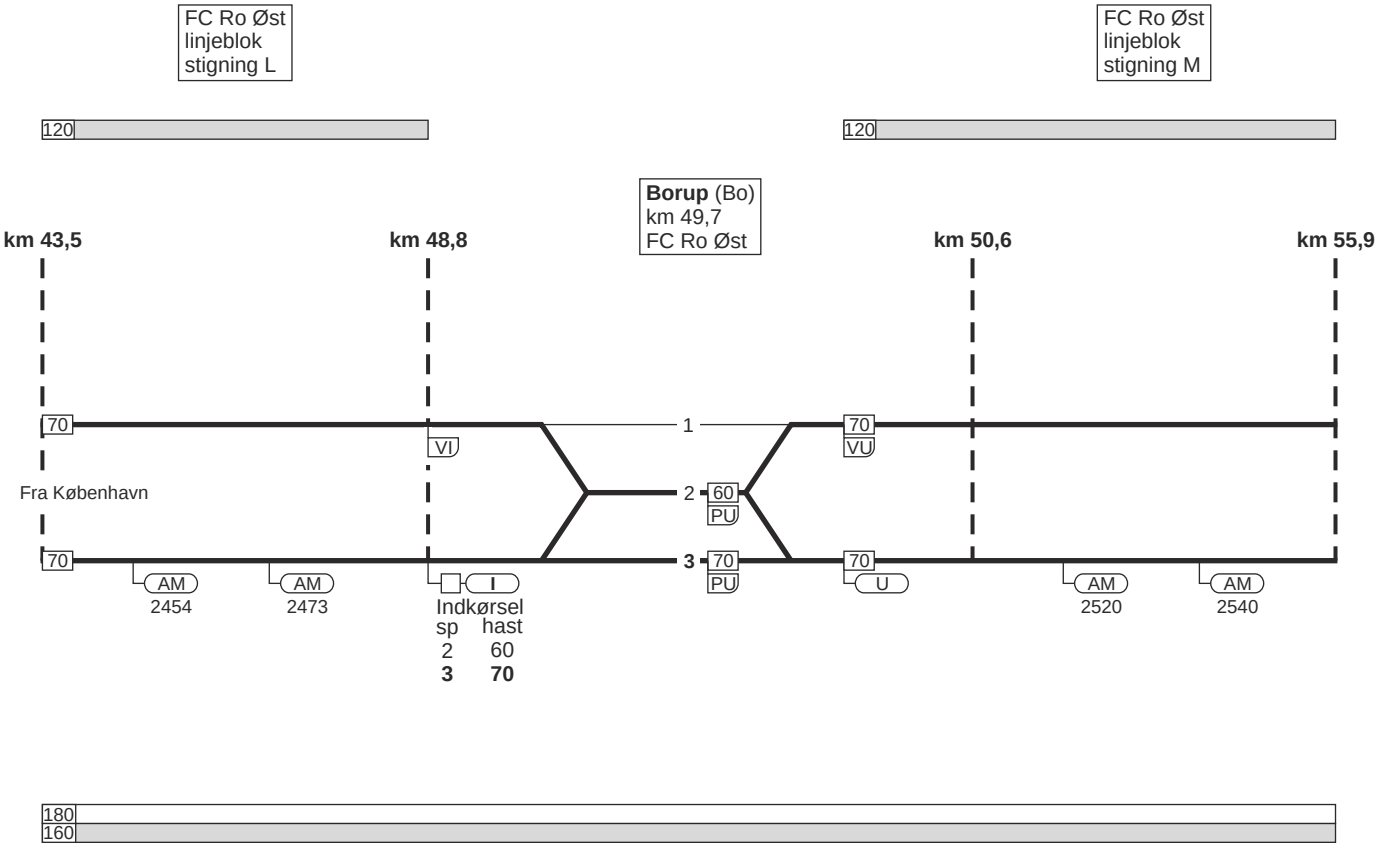

1. København H - Fredericia / Taulov

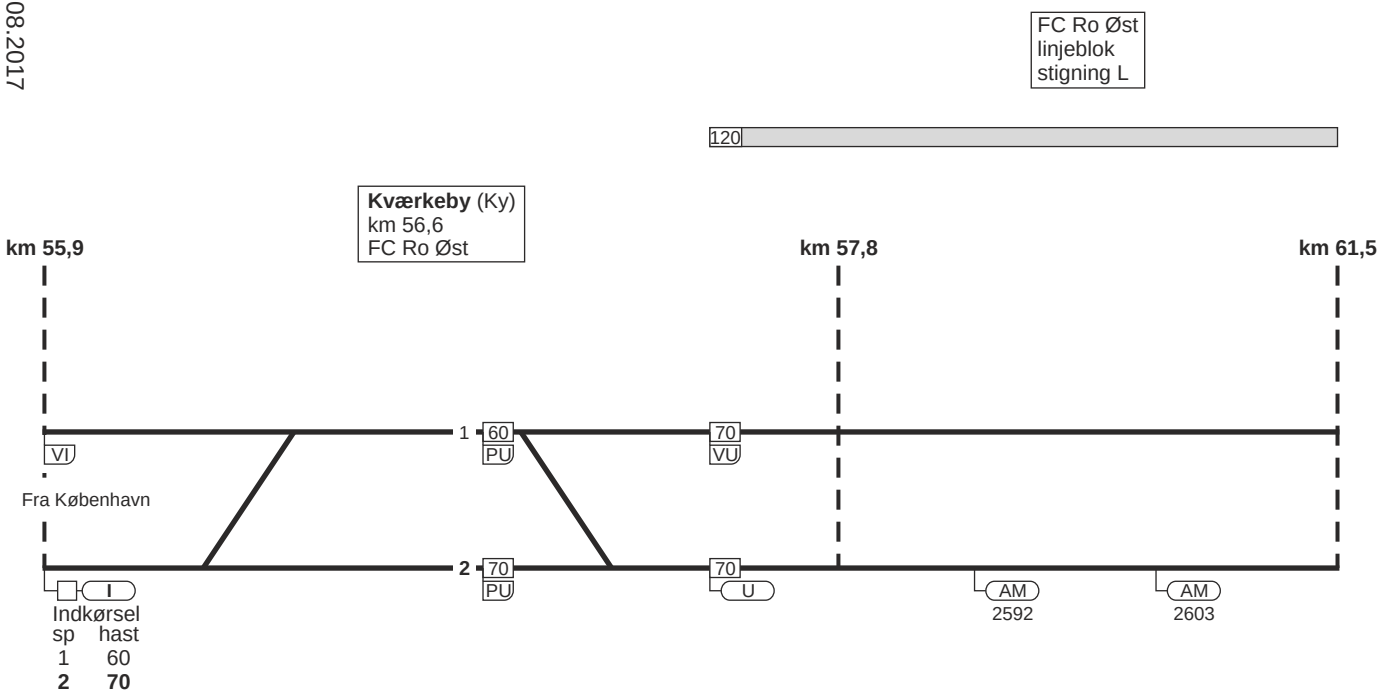

1. København H - Fredericia / Taulov

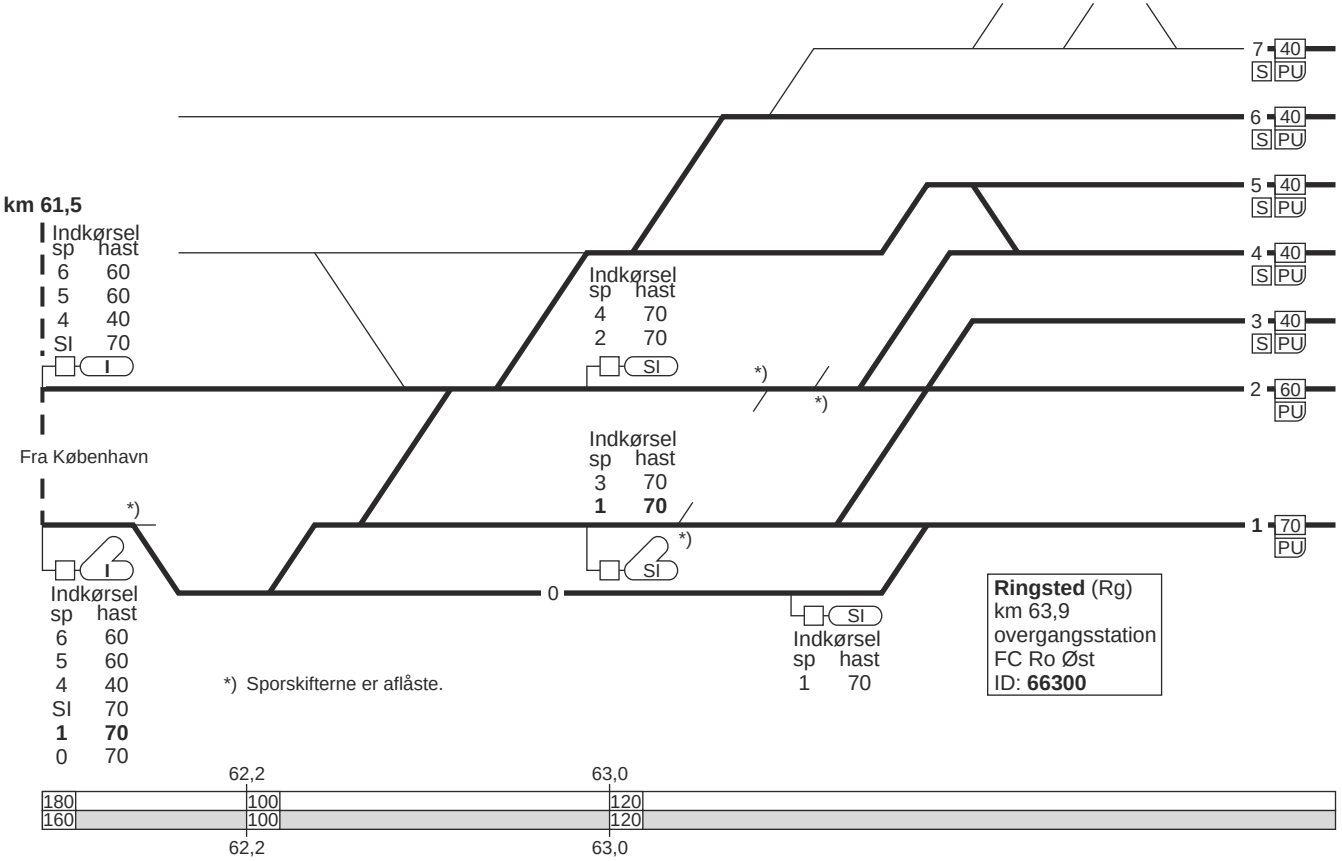

1. København H - Fredericia / Taulov

1. København H - Fredericia / Taulov

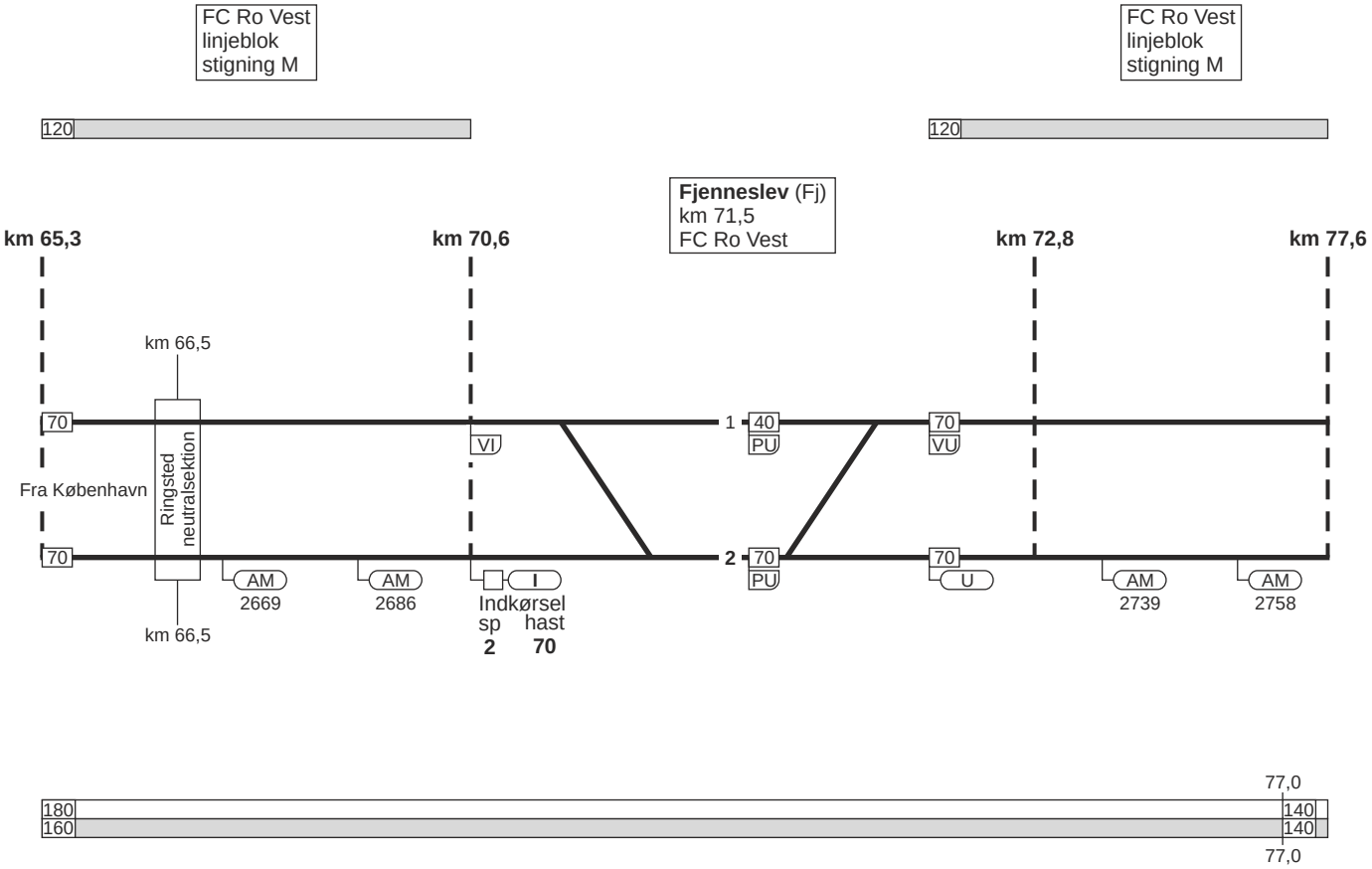

1. København H - Fredericia / Taulov

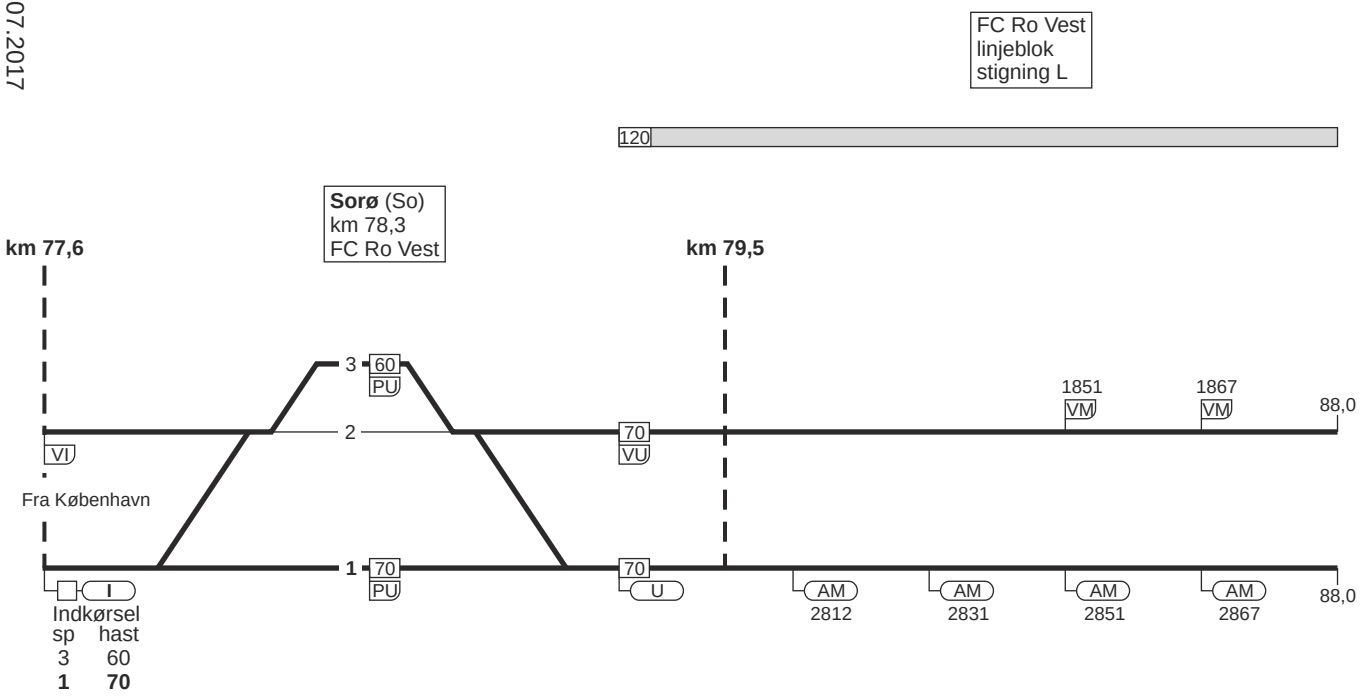



1. København H - Fredericia / Taulov

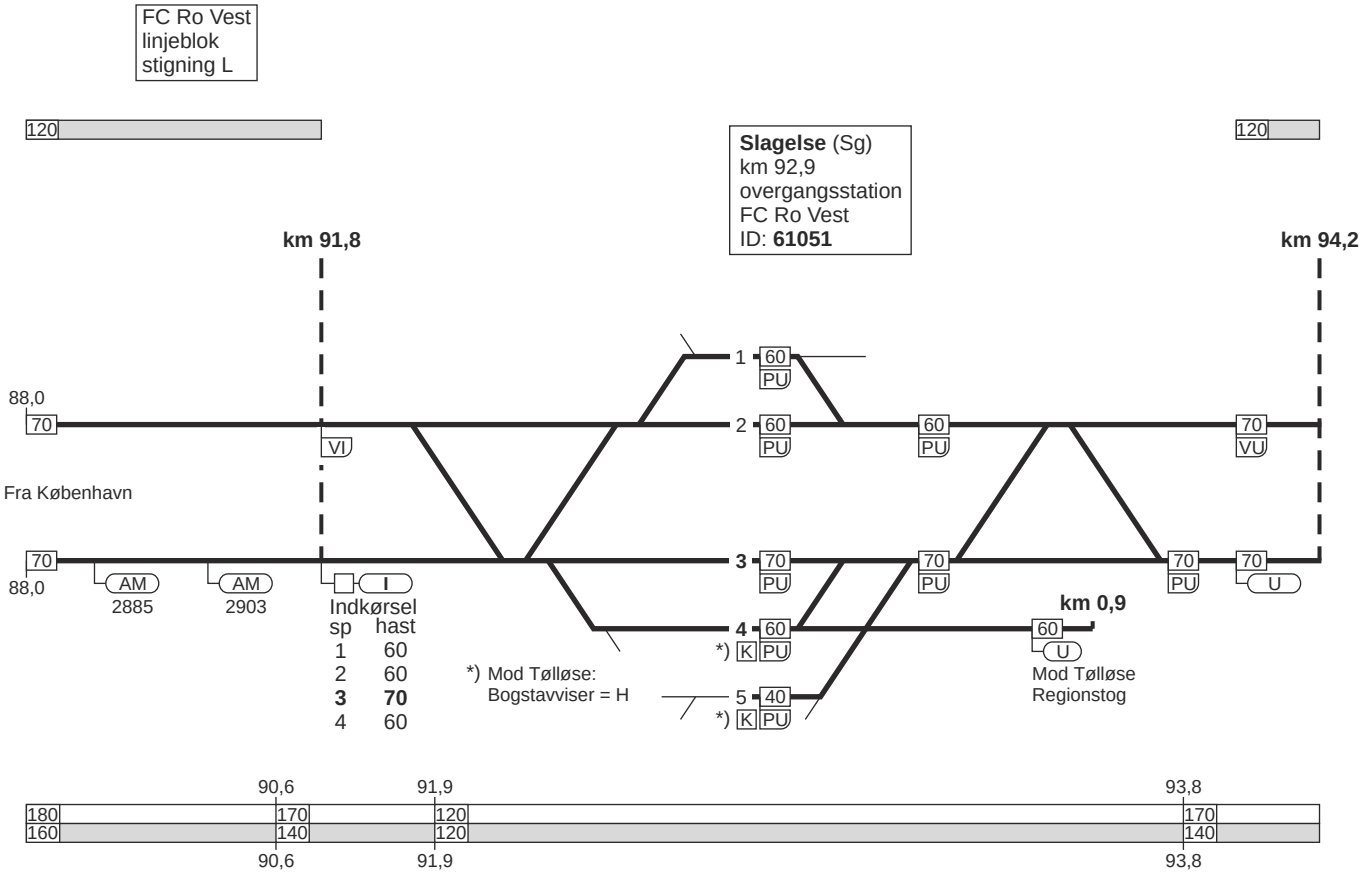

1. København H - Fredericia / Taulov

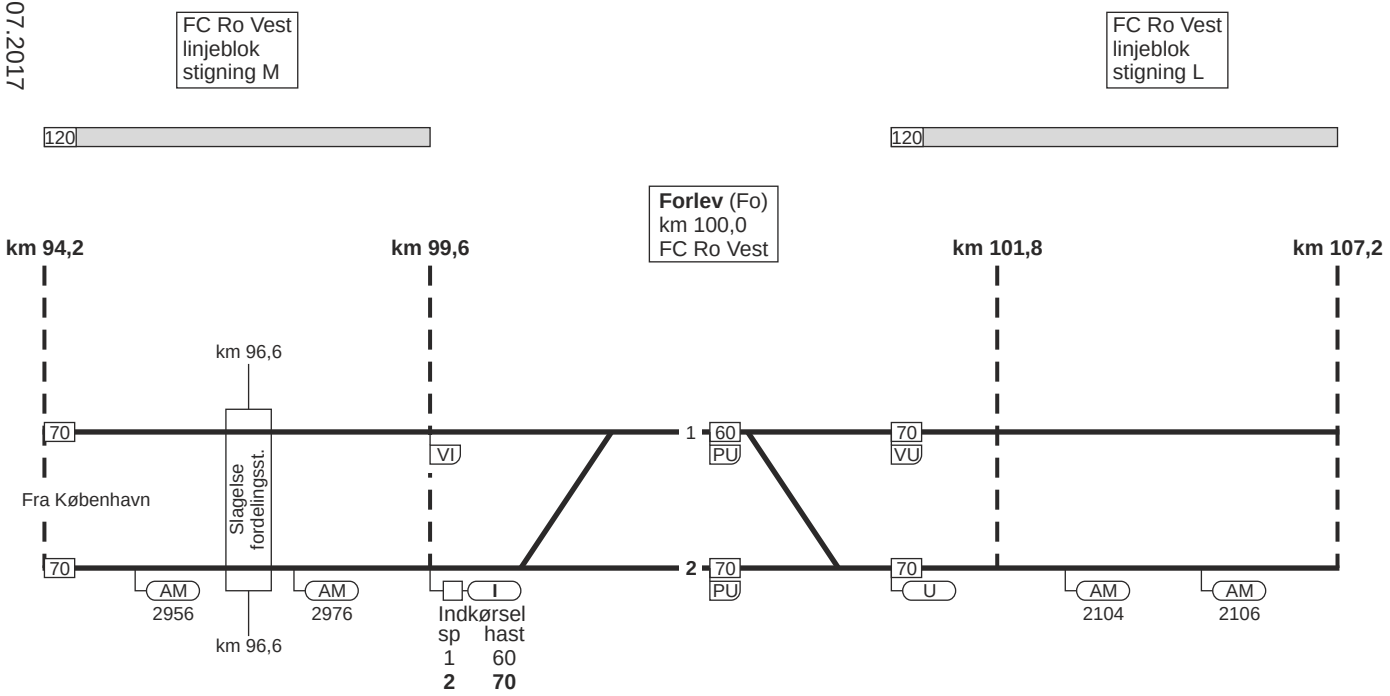



1. København H - Fredericia / Taulov

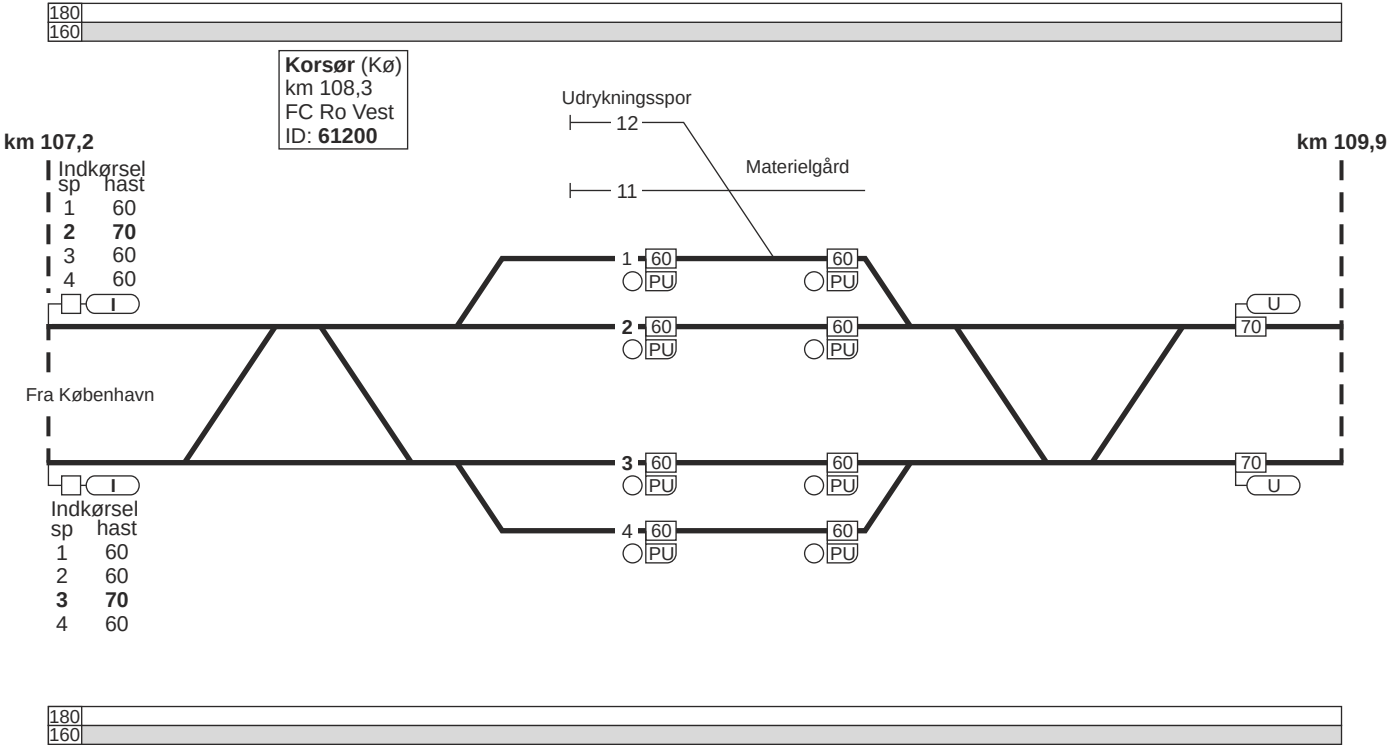

1. København H - Fredericia / Taulov

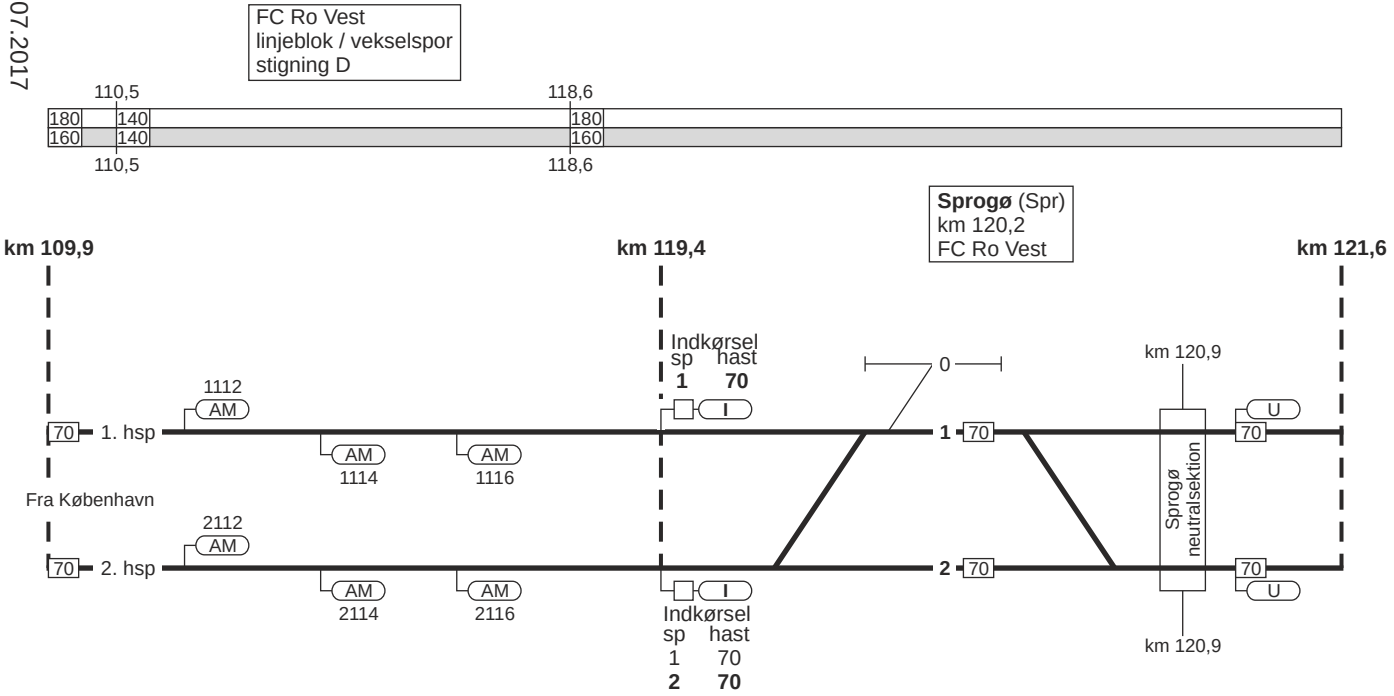

1. København H - Fredericia / Taulov

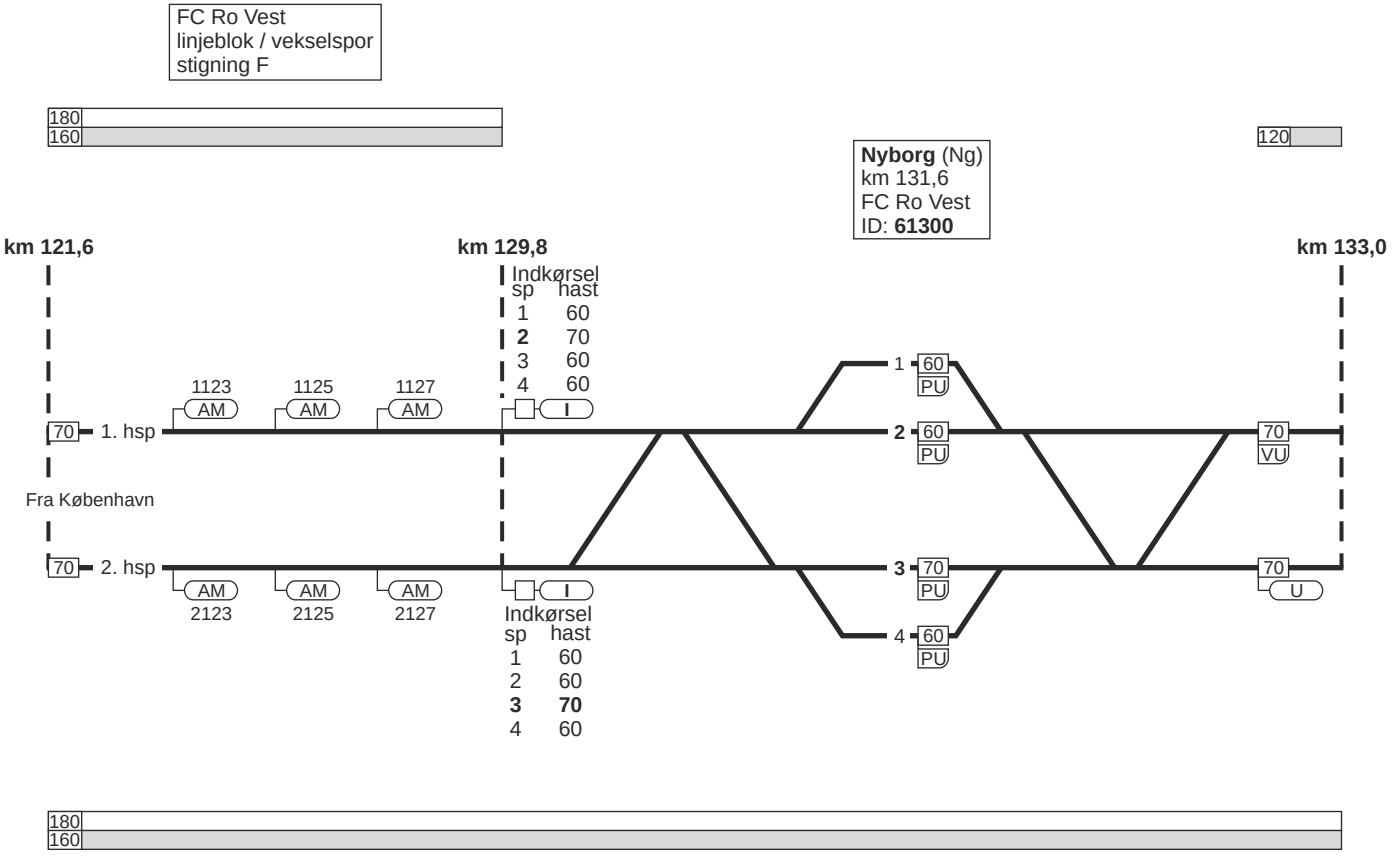

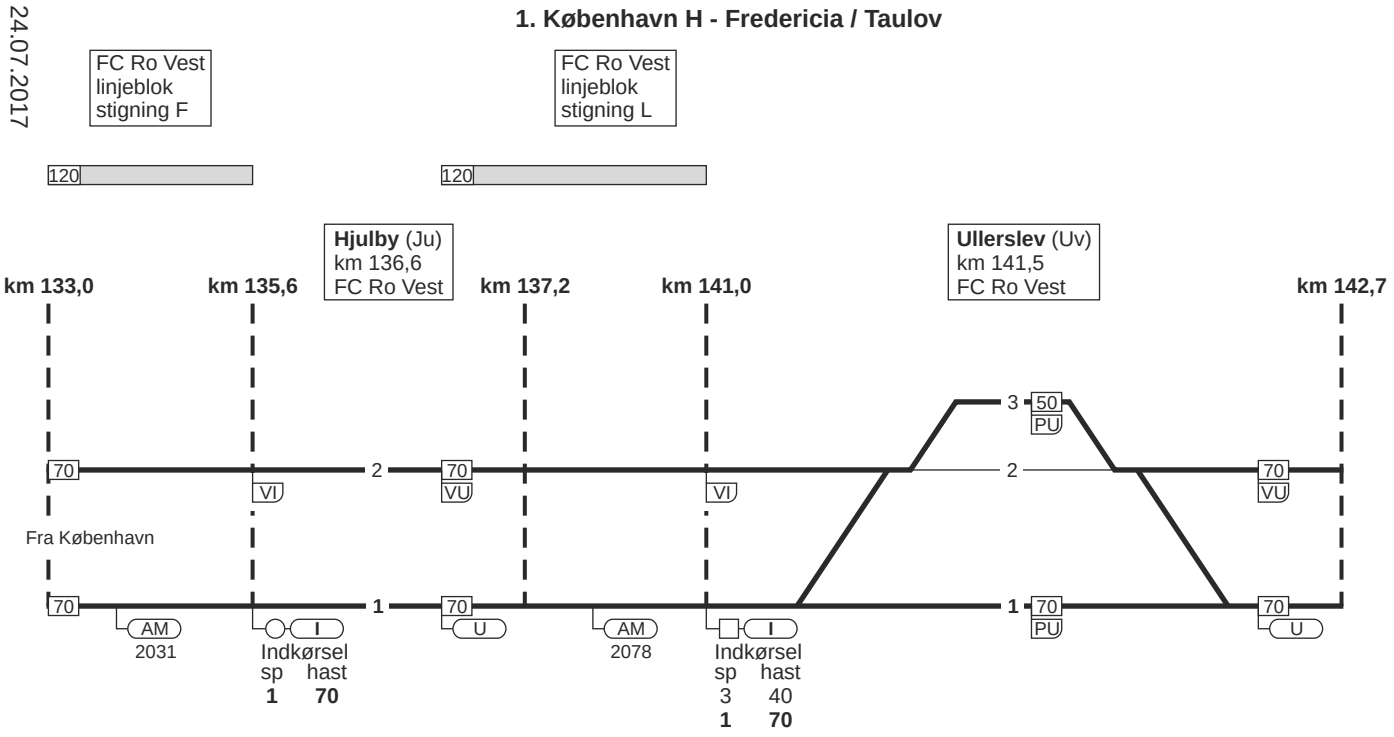
FC Ro Vest
linjeblok
stigning F
FC Ro Vest
linjeblok
stigning L
120
120
Hjulby (Ju)
km 136,6
FC Ro Vest
Ullerslev (Uv)
km 141,5
FC Ro Vest
km 133,0
km 135,6
km 137,2
km 141,0
km 142,7
70
VI
2
70
VU
VI
3
50
PU
2
70
VU
Fra København
70
AM
2031
I
1
70
U
AM
2078
I
1
70
PU
70
U
Indkørsel
sp hast
1 70
Indkørsel
sp hast
3 40
1 70

1. København H - Fredericia / Taulov

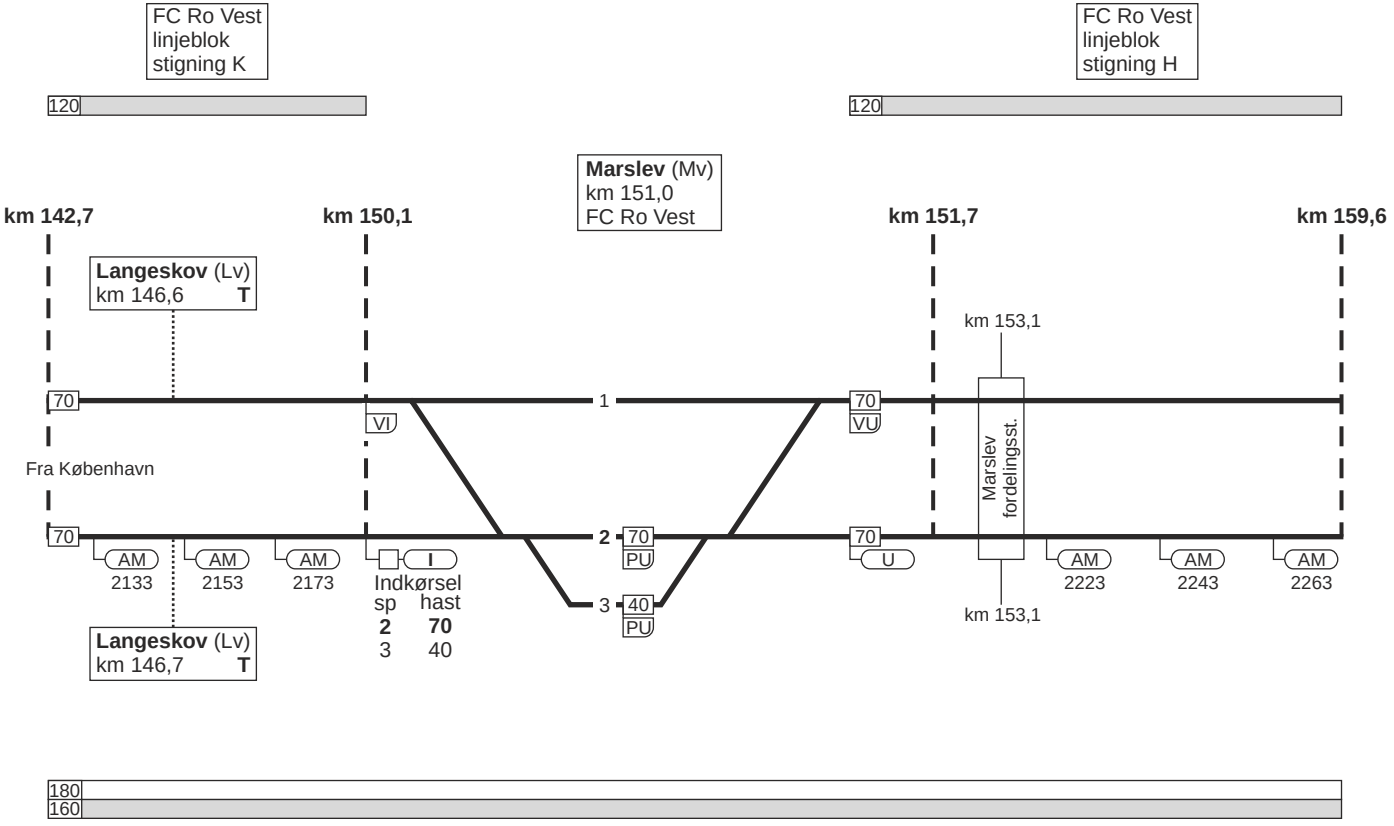

1. København H - Fredericia / Taulov

Odense (Od)
km 160,3
overgangsstation
ID: **66800**

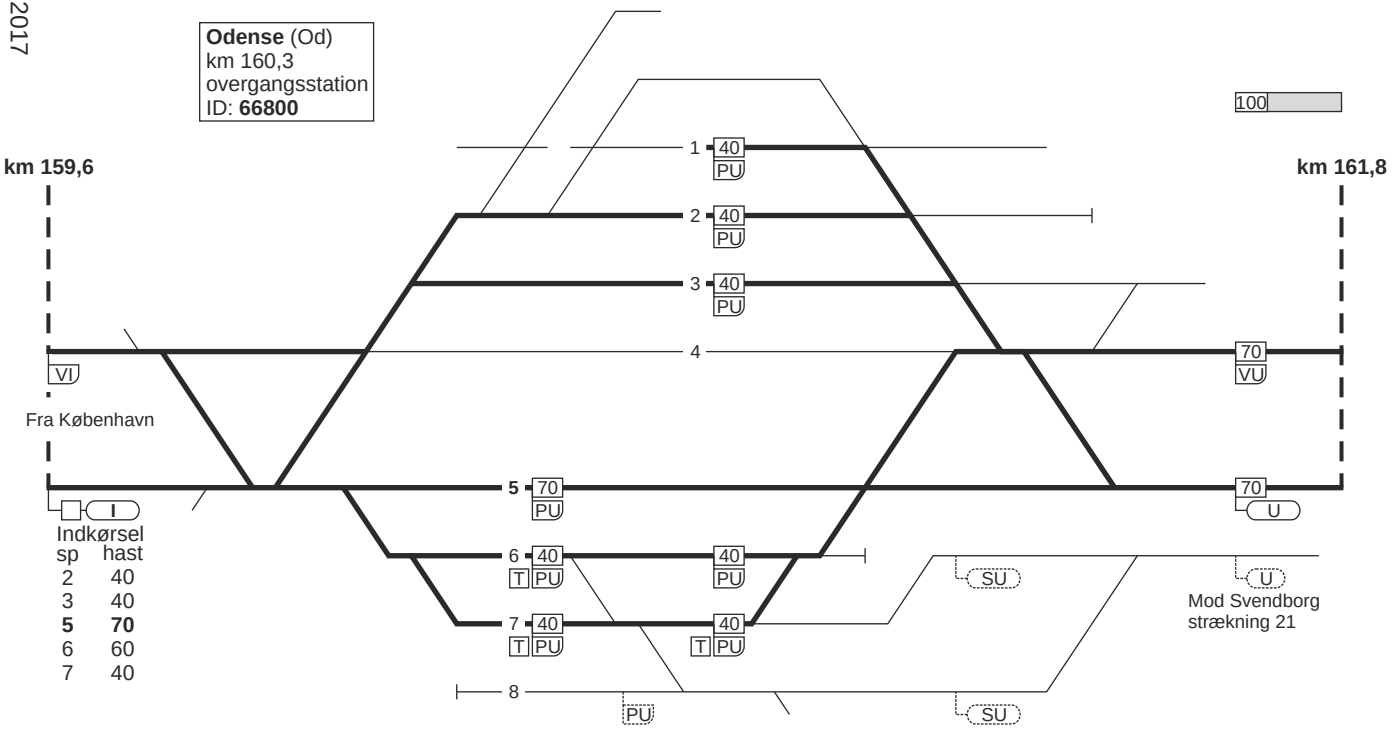

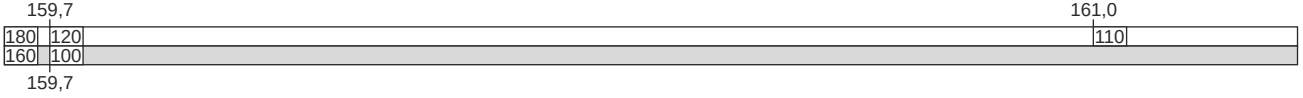

1. København H - Fredericia / Taulov

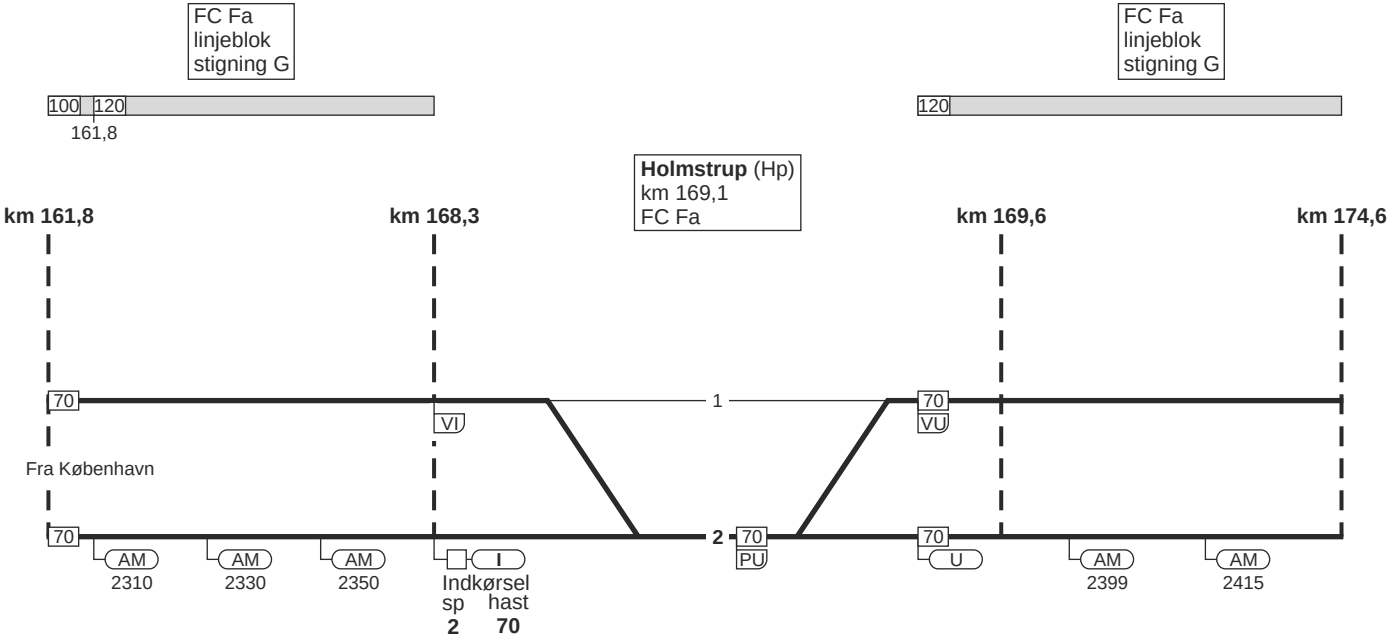

1. København H - Fredericia / Taulov

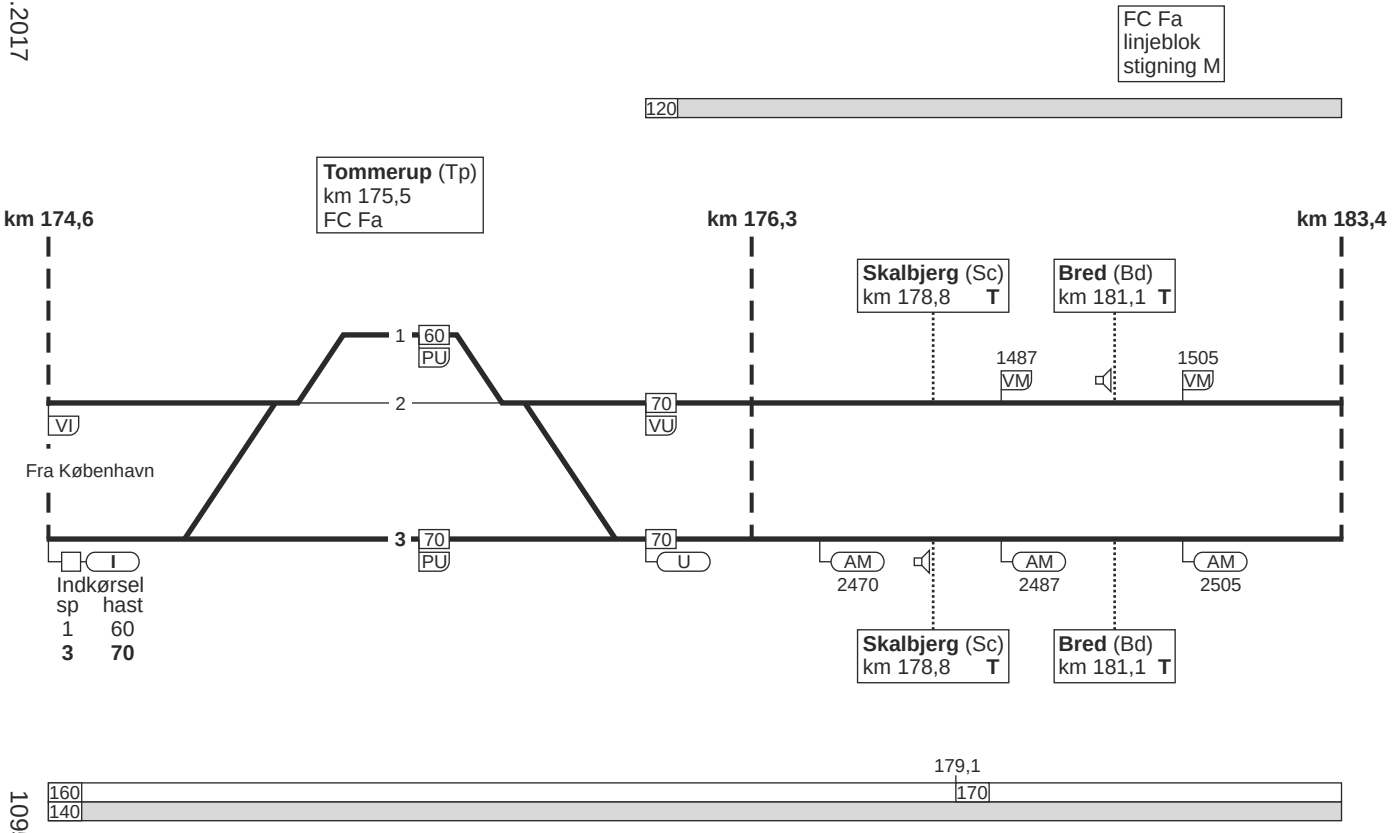

1. København H - Fredericia / Taulov

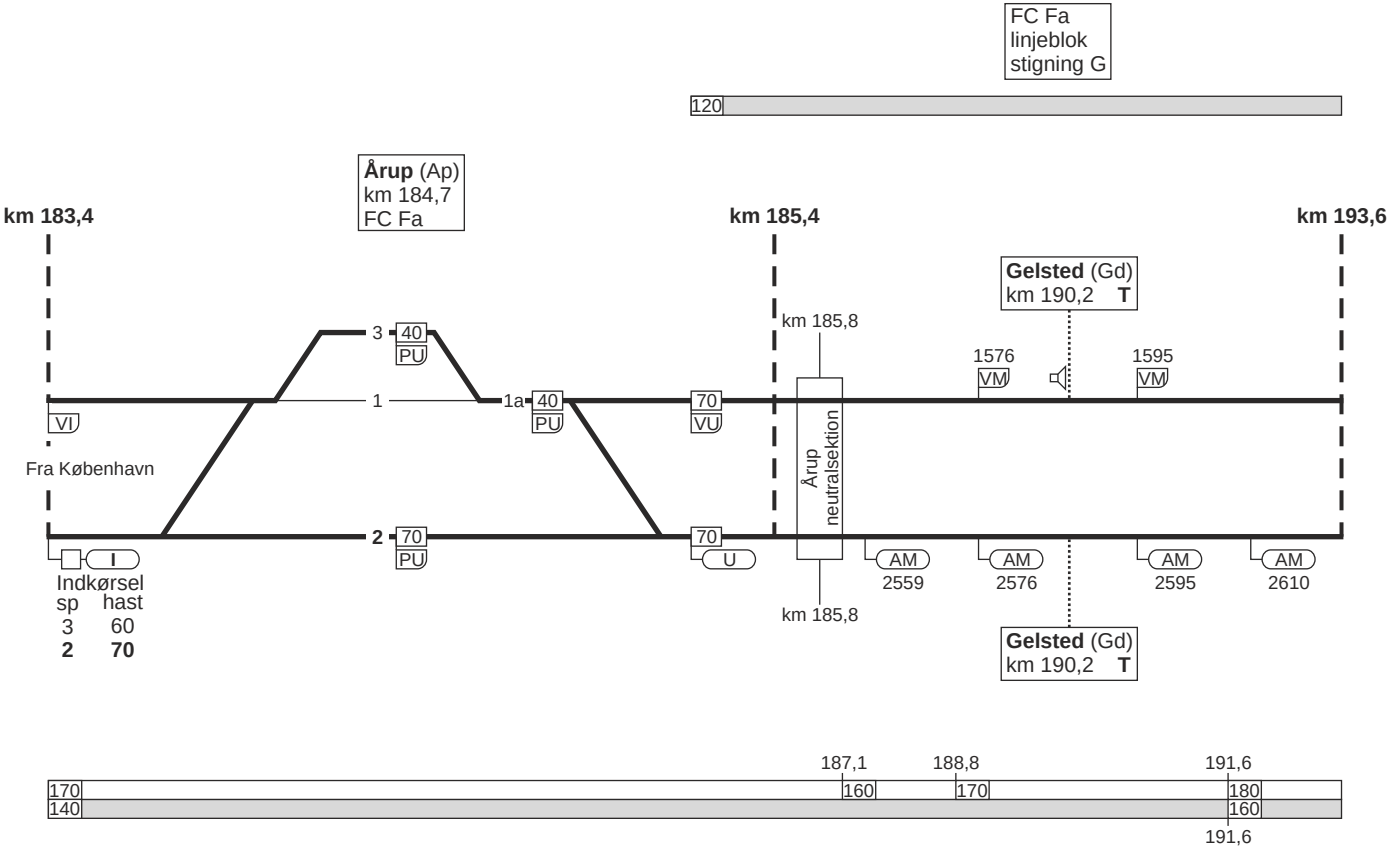

1. København H - Fredericia / Taulov

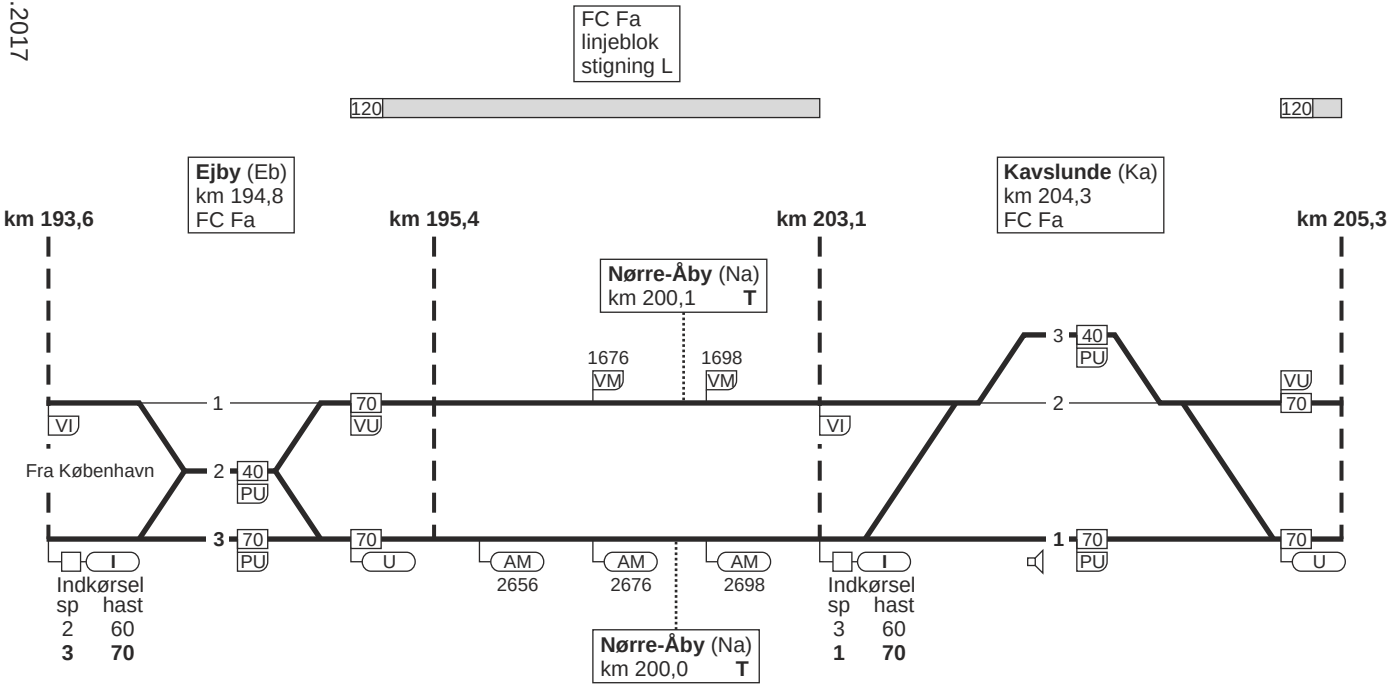



1. København H - Fredericia / Taulov

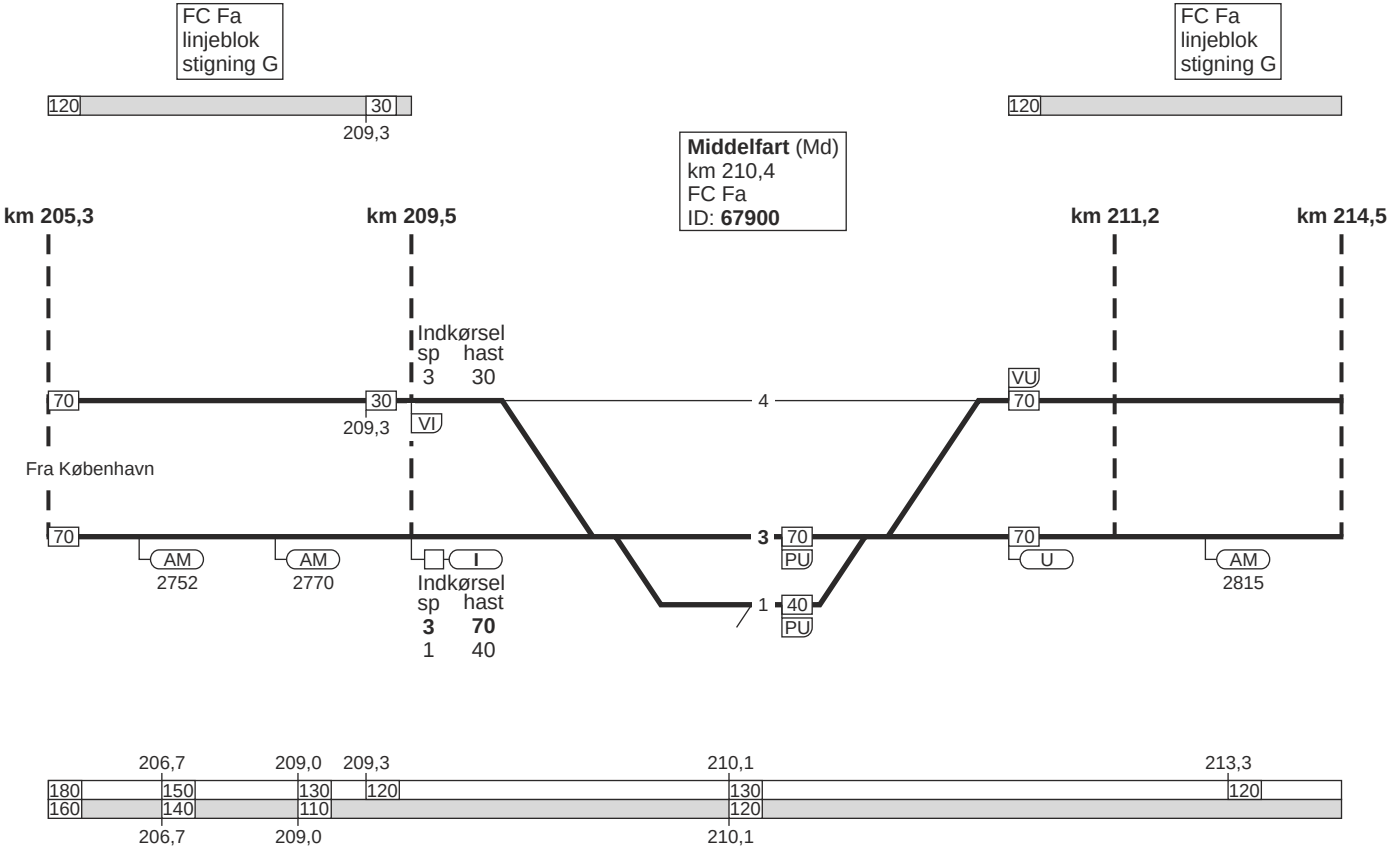

1. København H - Fredericia / Taulov

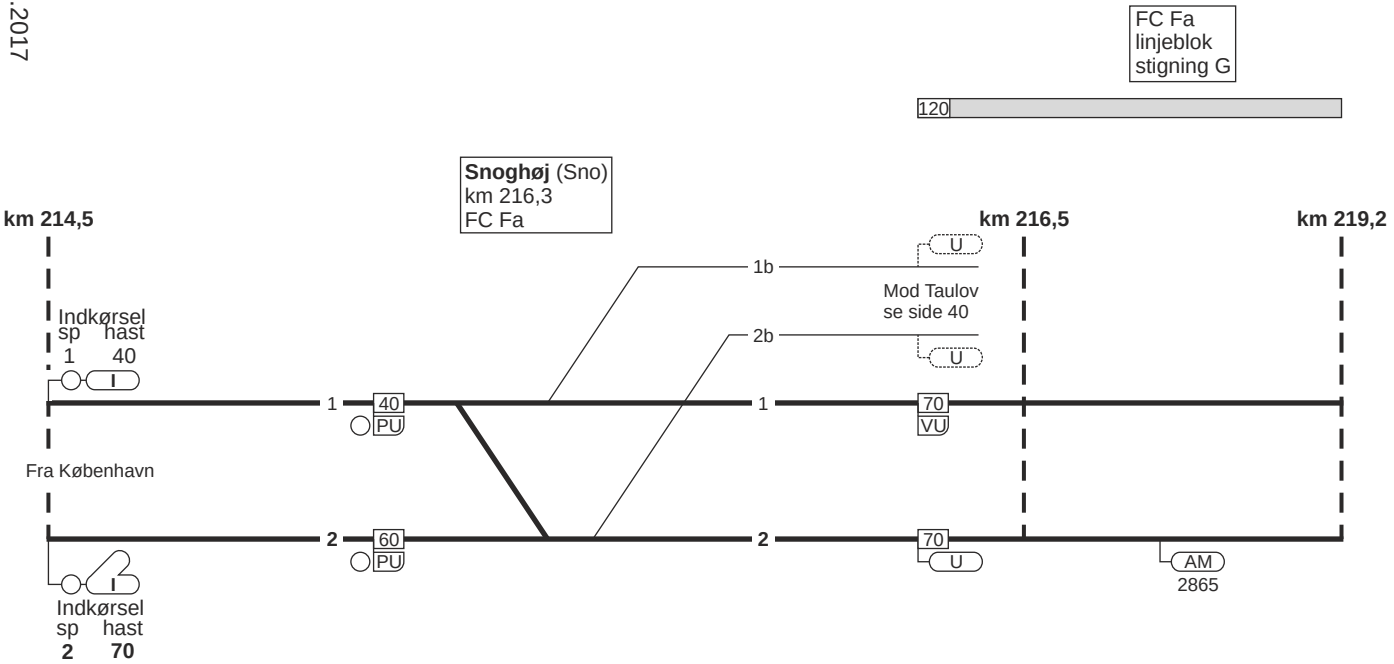



1. København H - Fredericia / Taulov

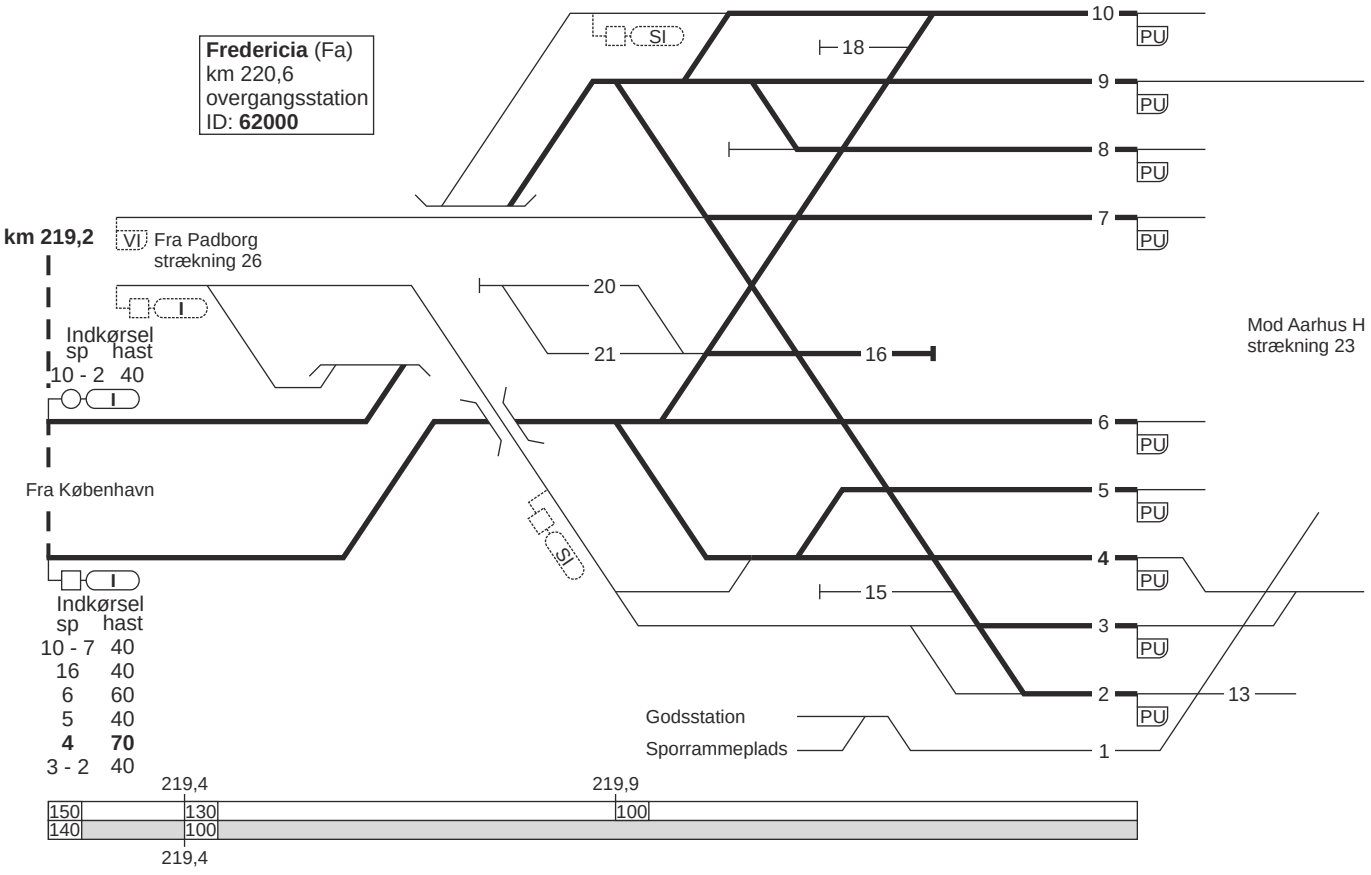

1. København H - Fredericia / Taulov

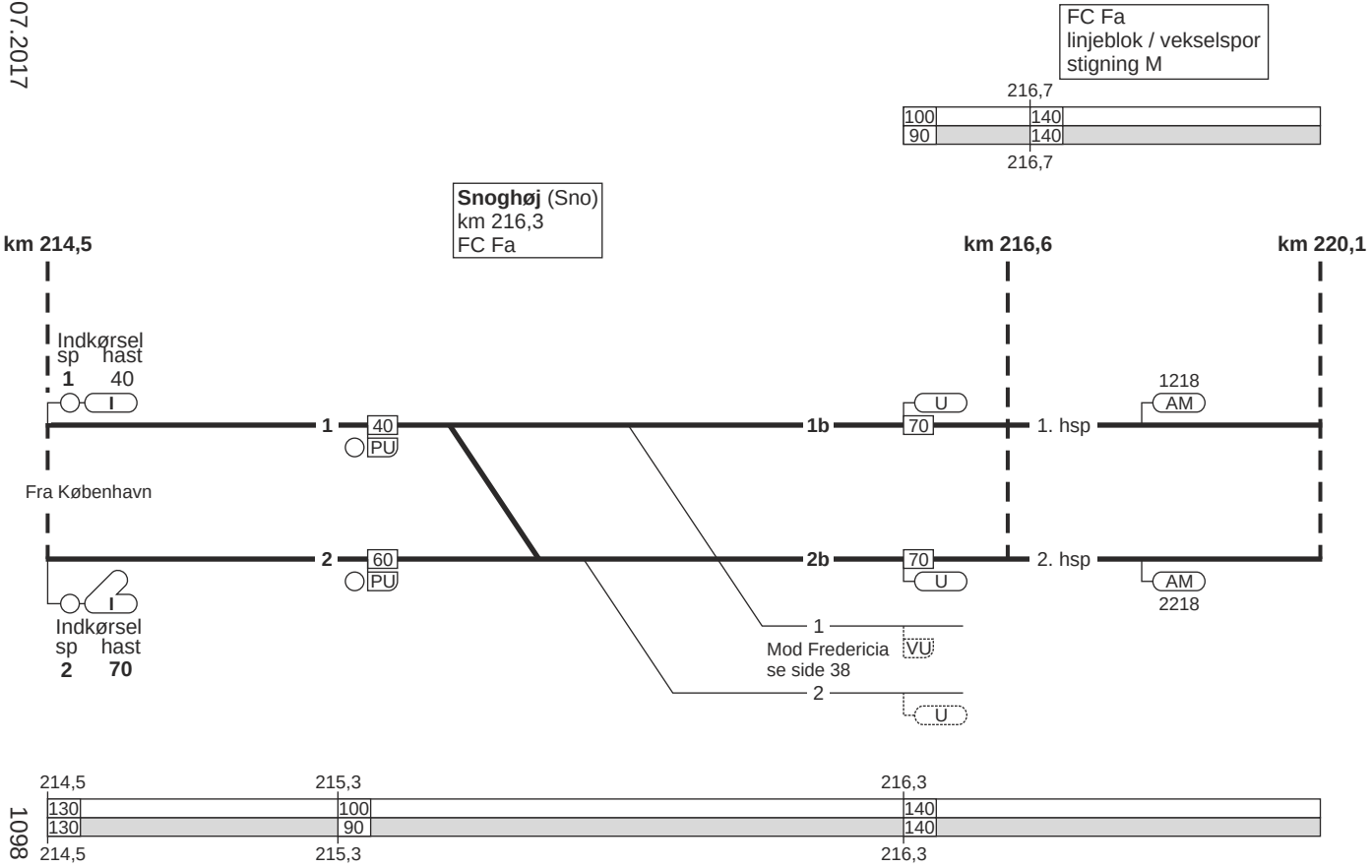

1. København H - Fredericia / Taulov

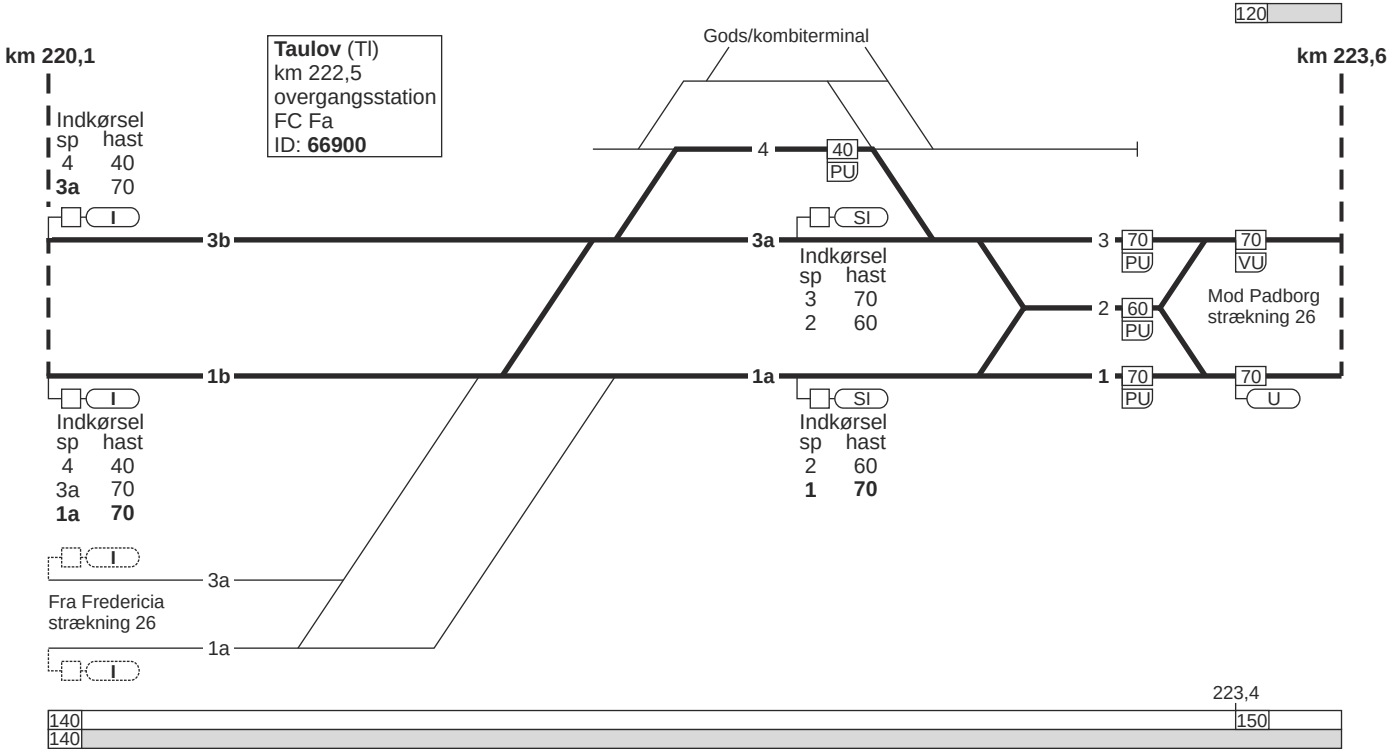

1. Taulov / Fredericia - København H

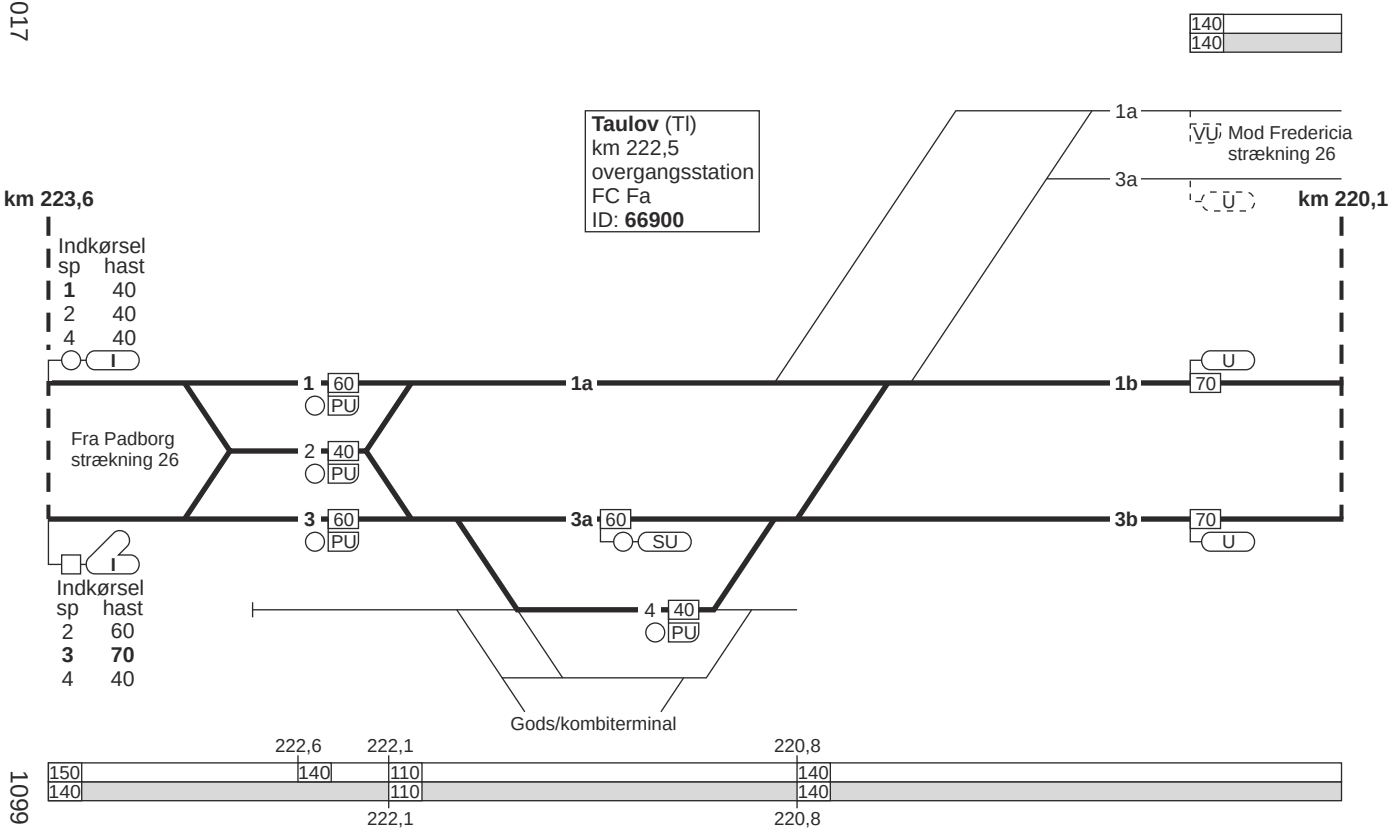

1. Taulov / Fredericia - København H

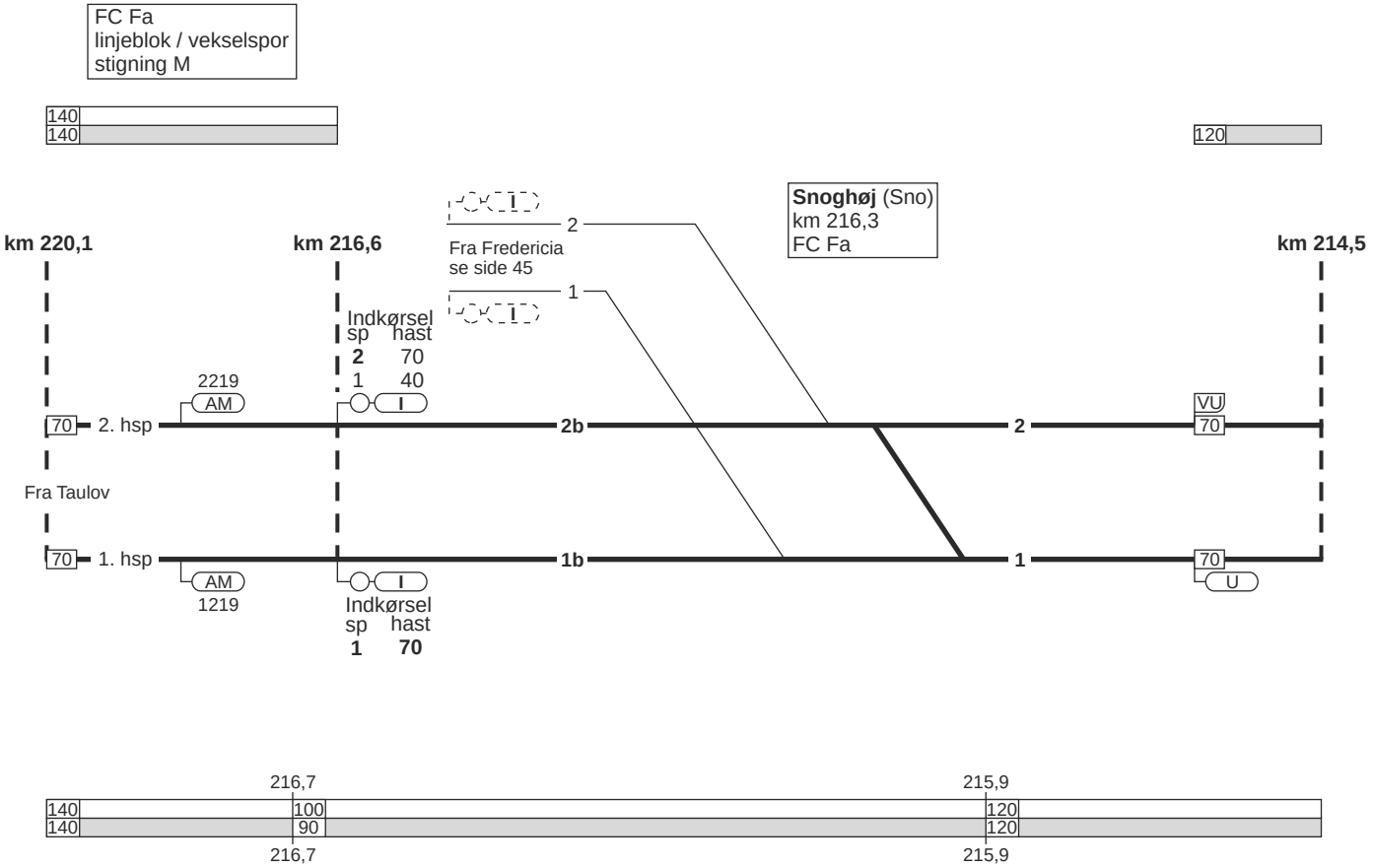

1. Taulov / Fredericia - København H

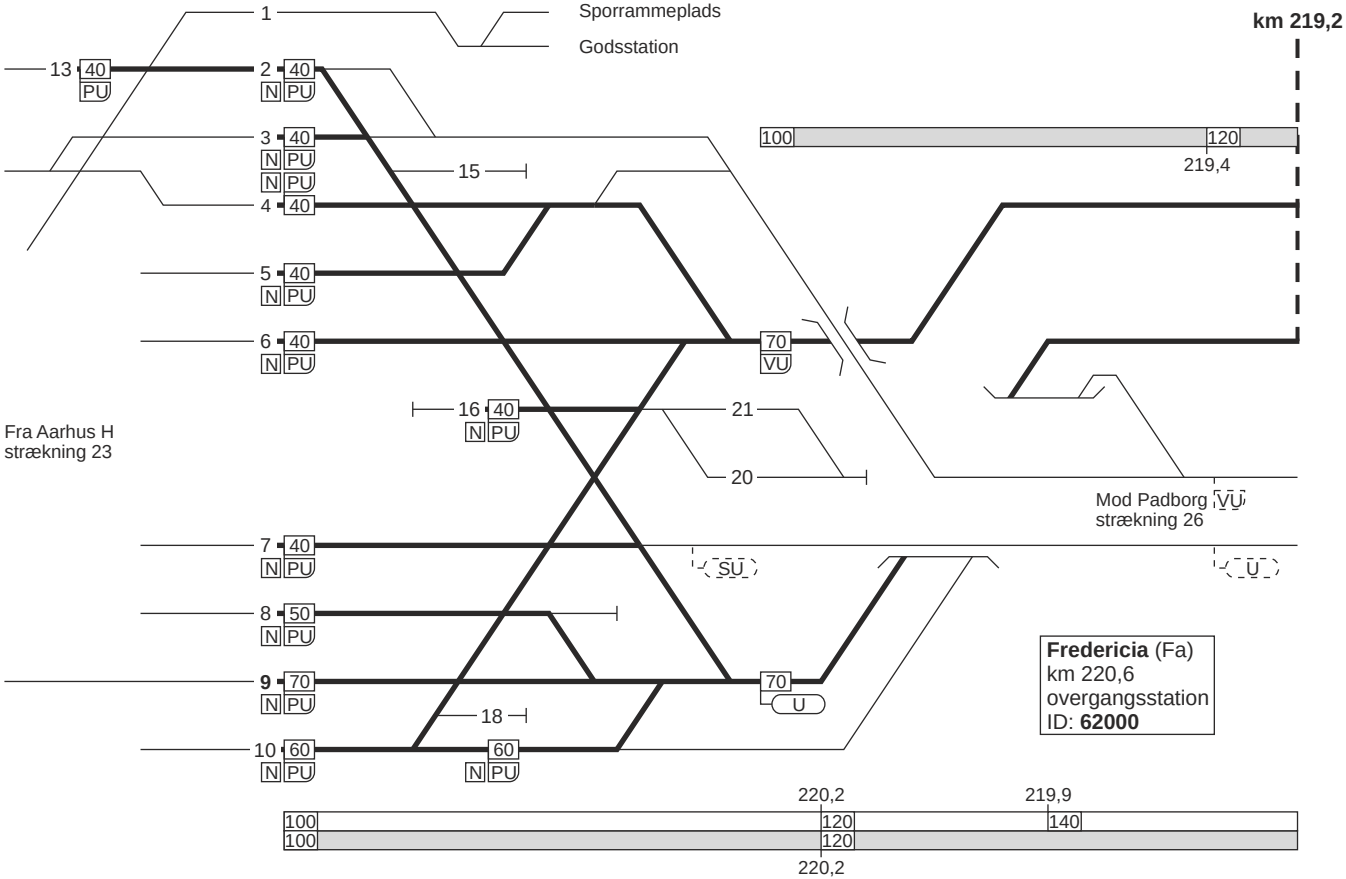

1. Taulov / Fredericia - København H

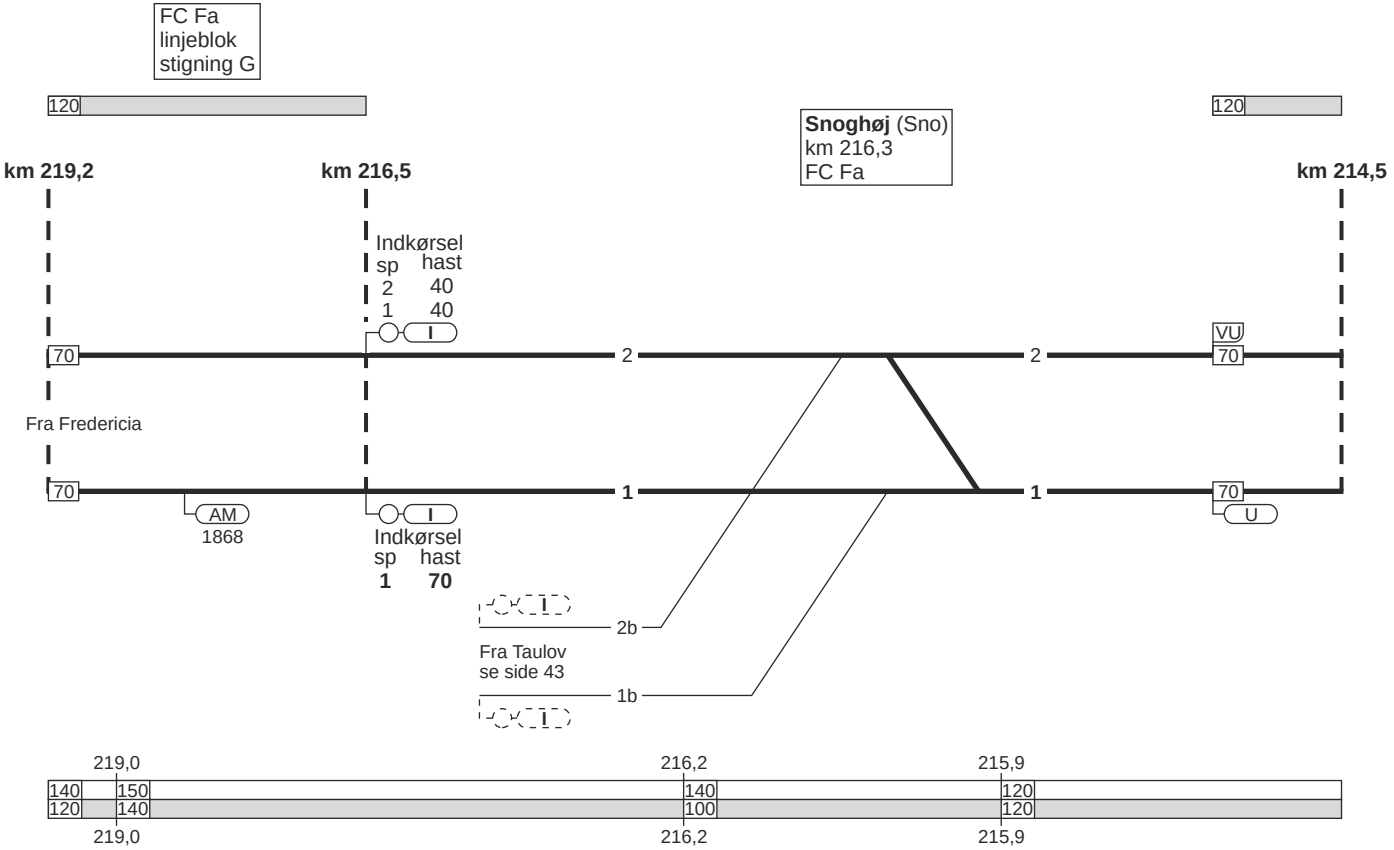

1. Taulov / Fredericia - København H

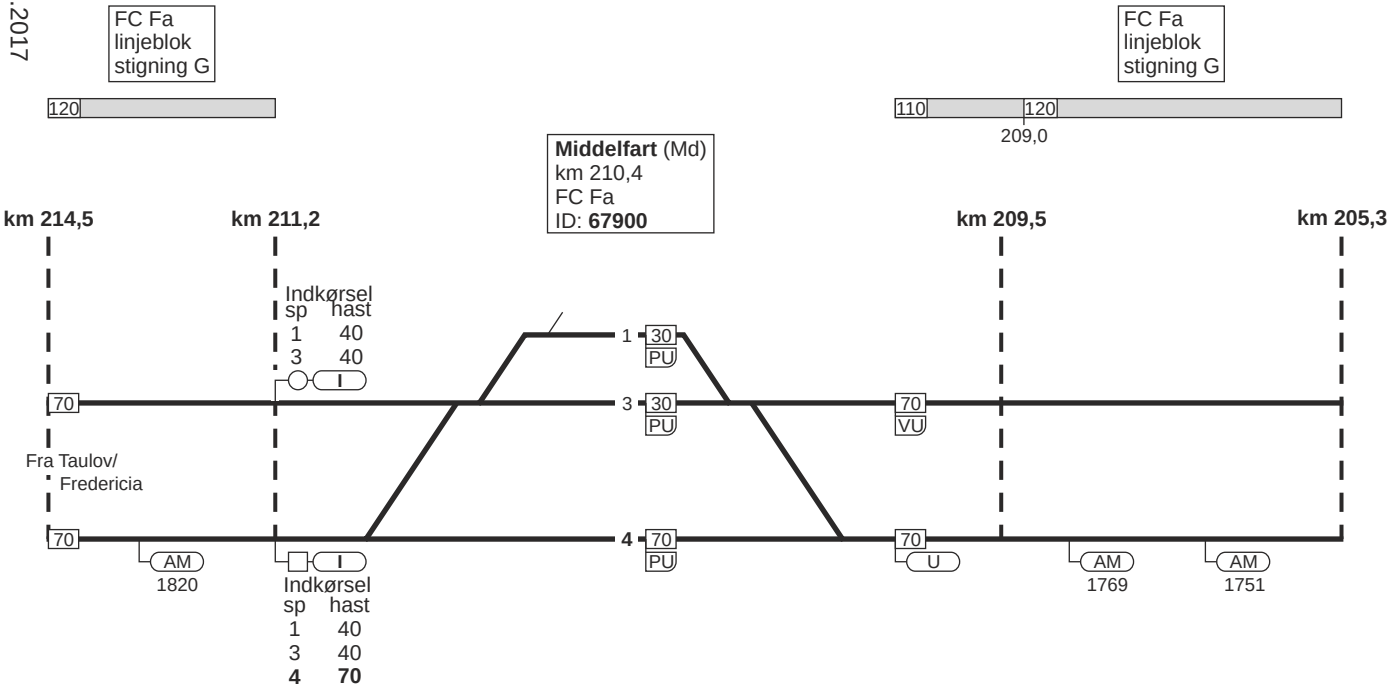

1. Taulov / Fredericia - København H

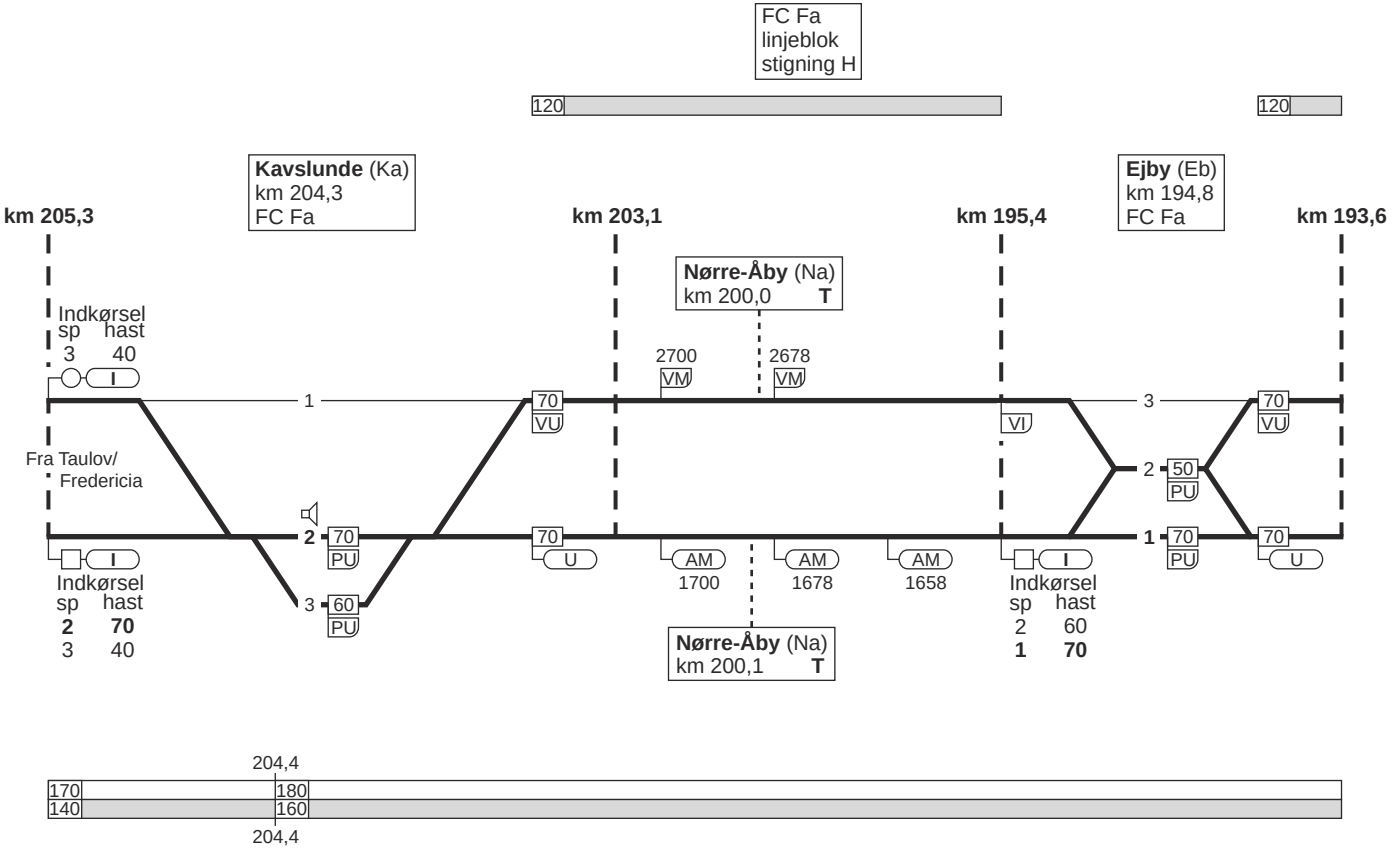

1. Taulov / Fredericia - København H

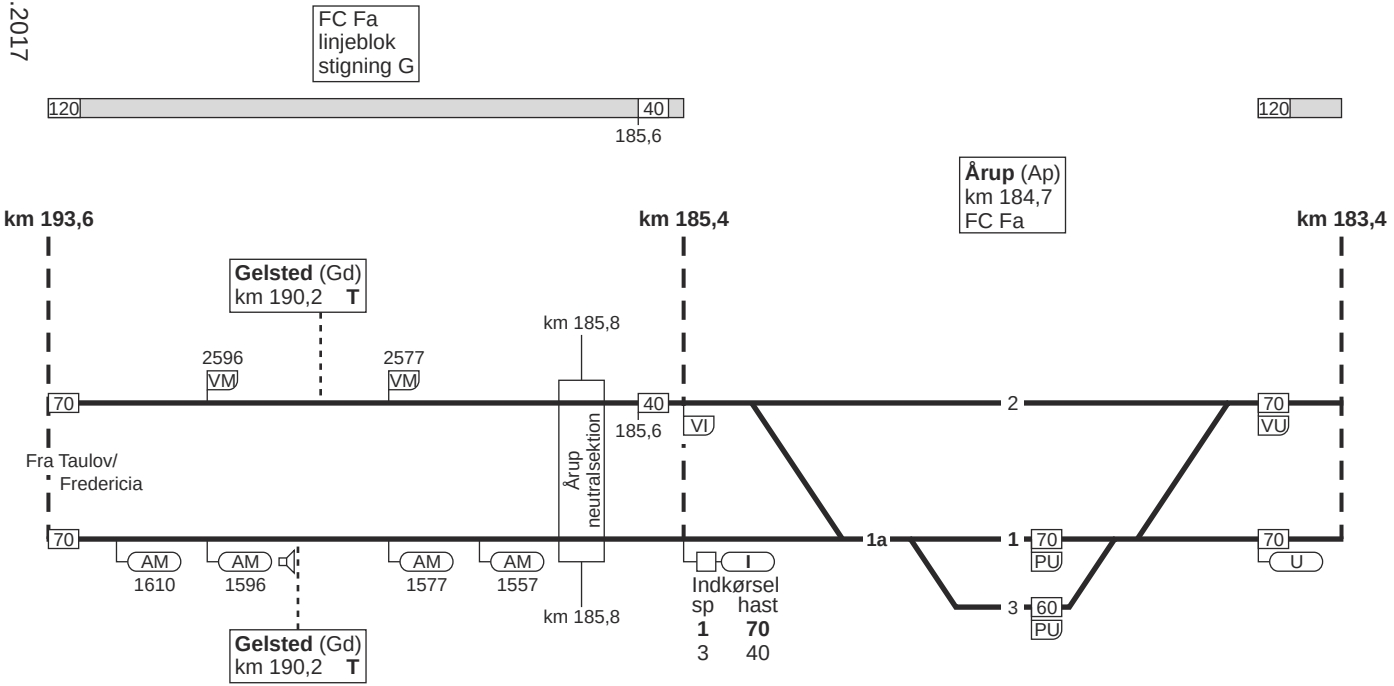

1. Taulov / Fredericia - København H

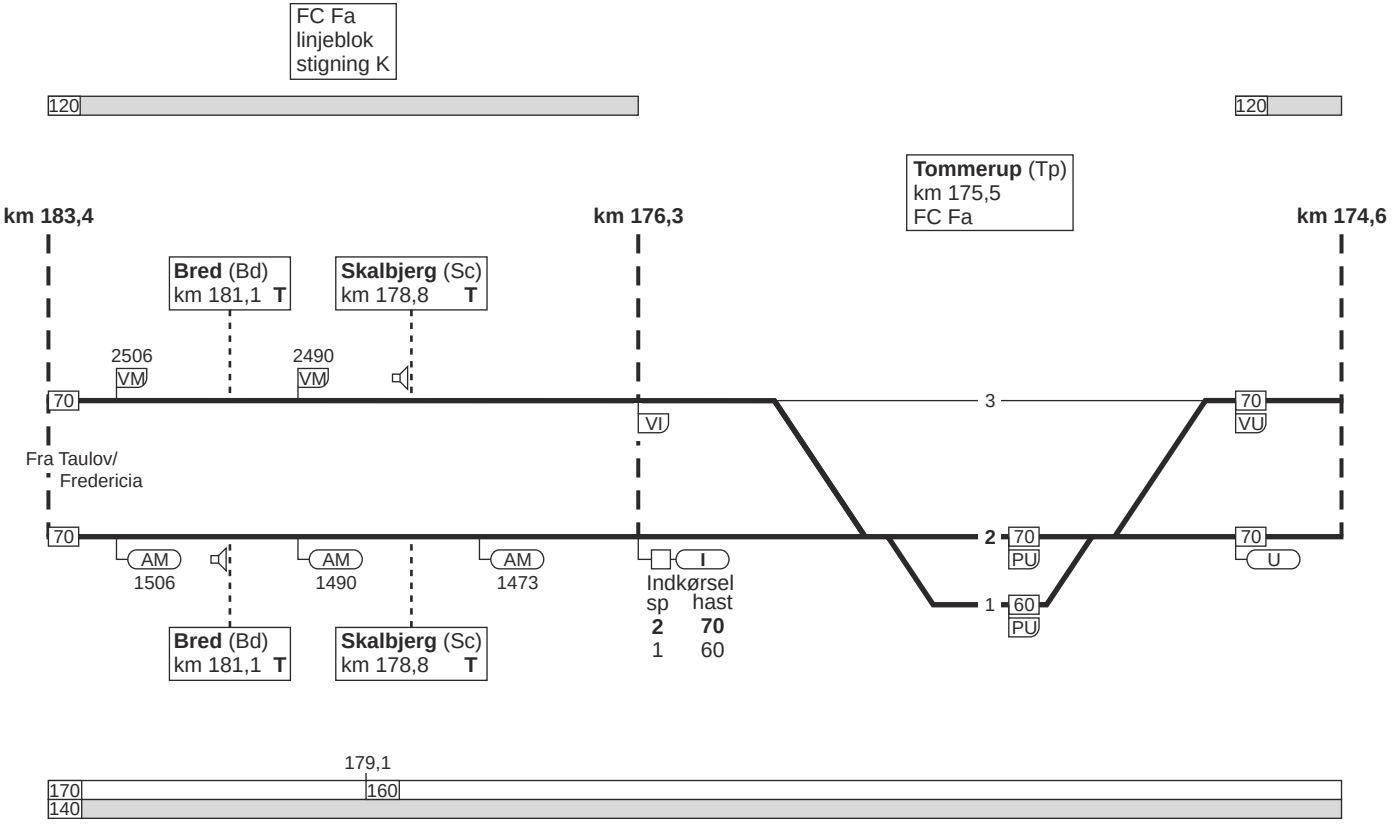

1. Taulov / Fredericia - København H

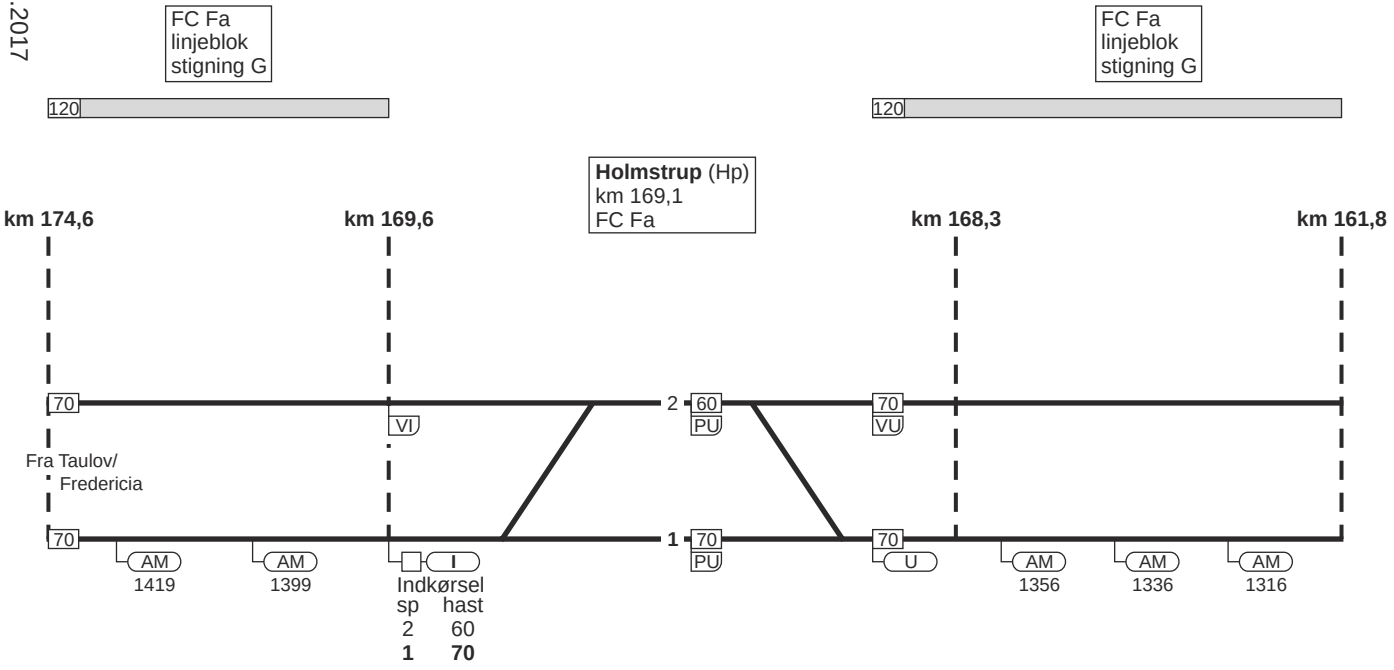



1. Taulov / Fredericia - København H

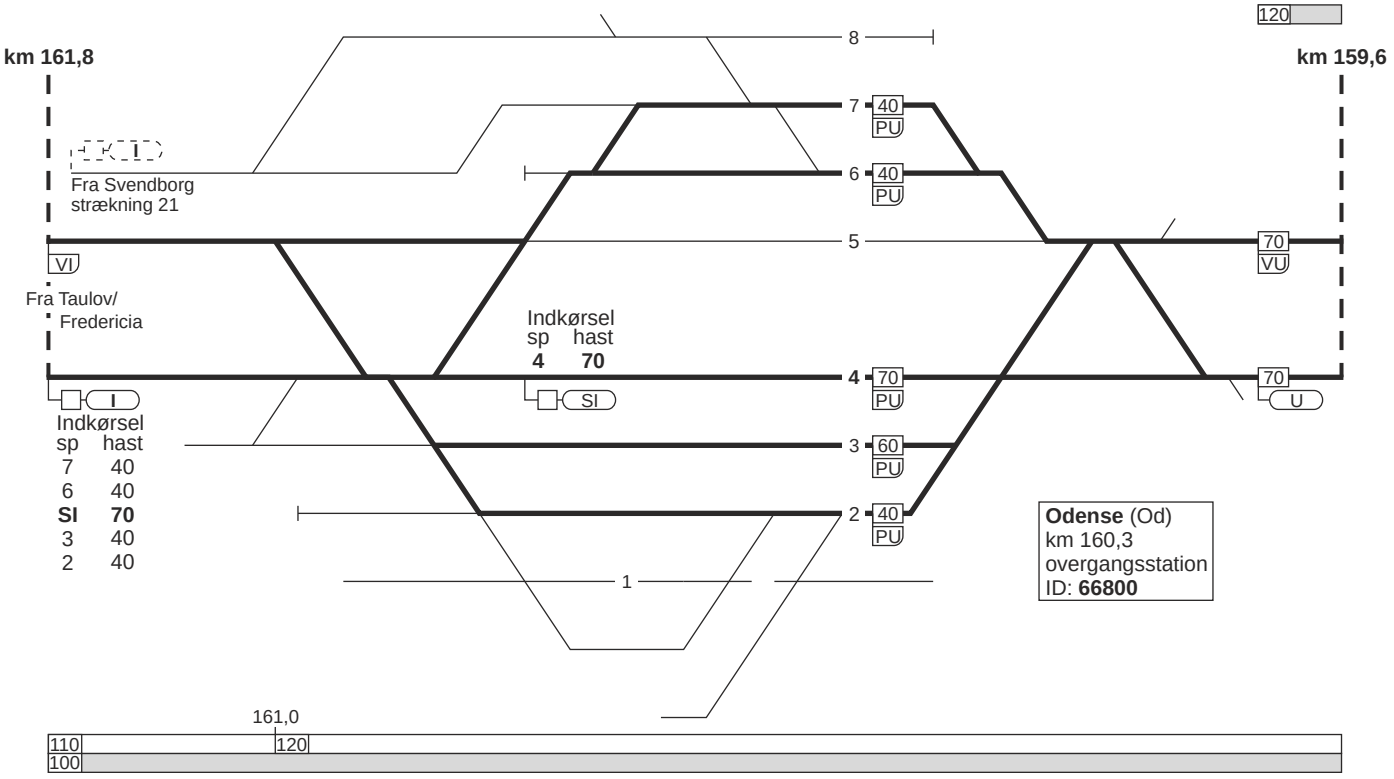

1. Taulov / Fredericia - København H

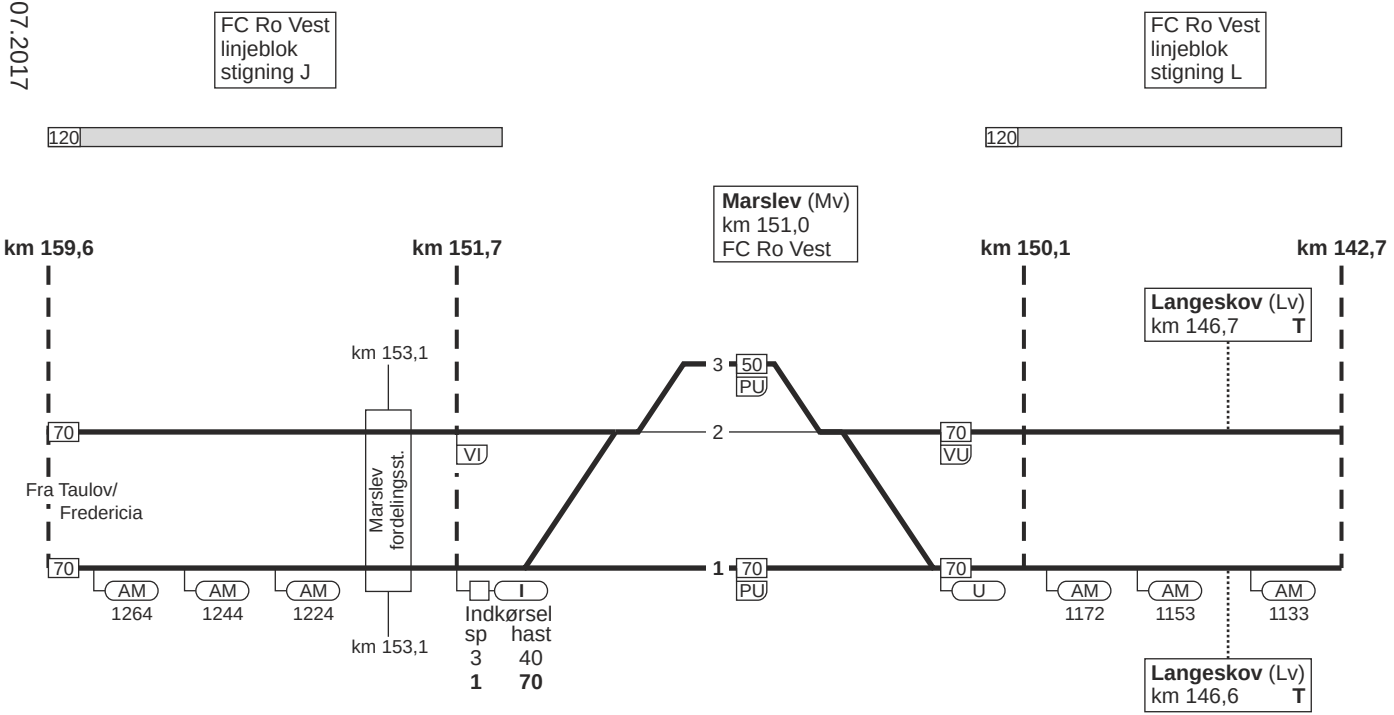

1. Taulov / Fredericia - København H

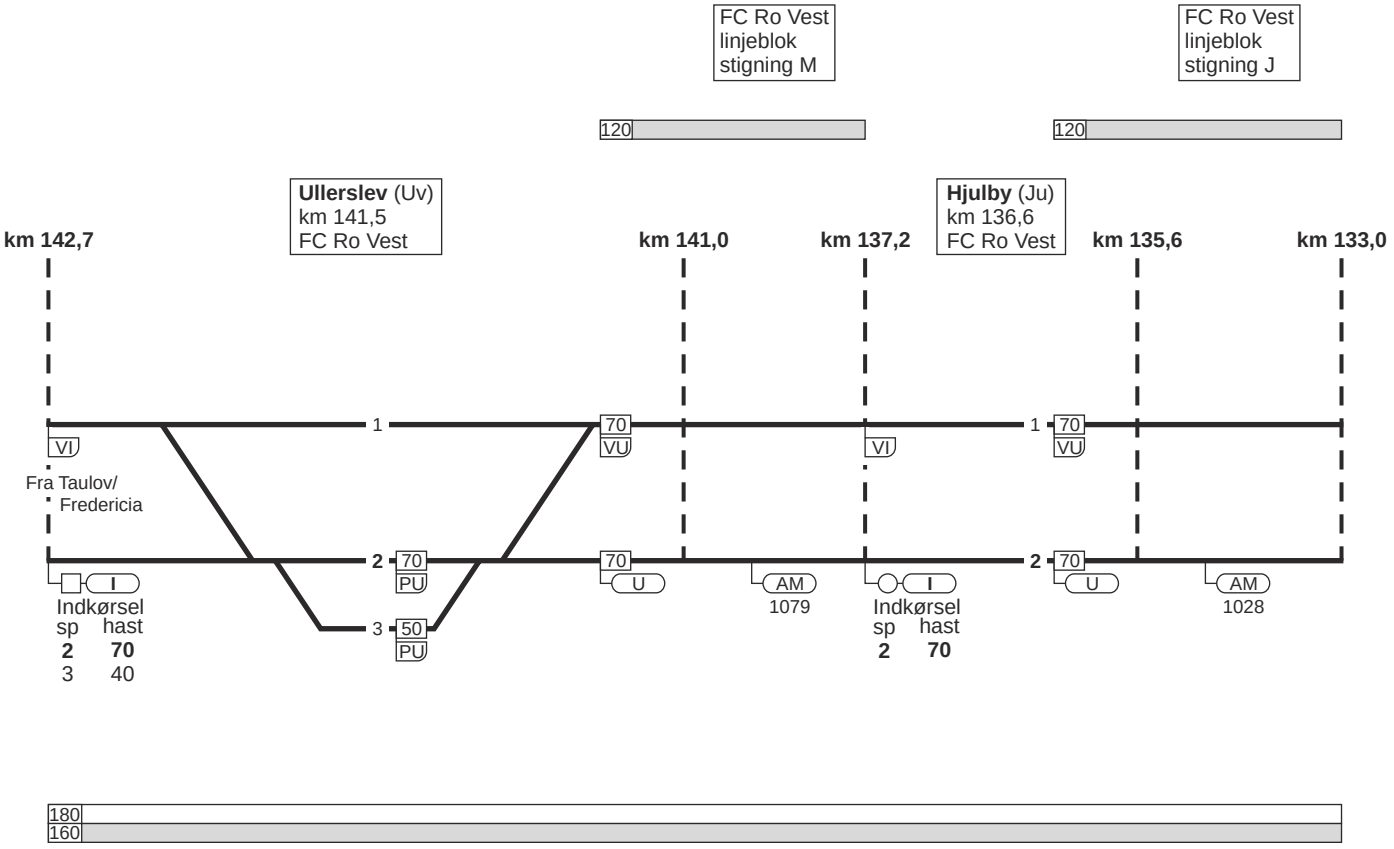

1. Taulov / Fredericia - København H

FC Ro Vest
linjeblok / vekselspor
stigning F

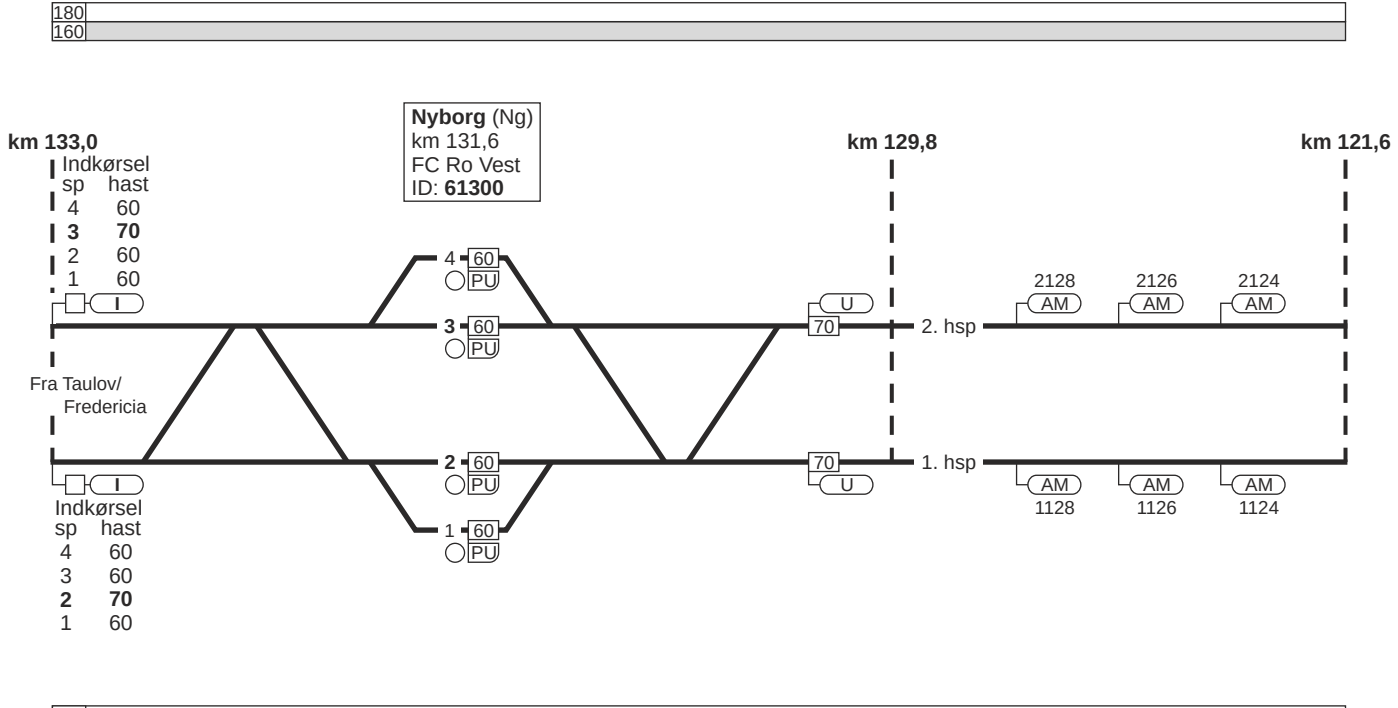

1. Taulov / Fredericia - København H

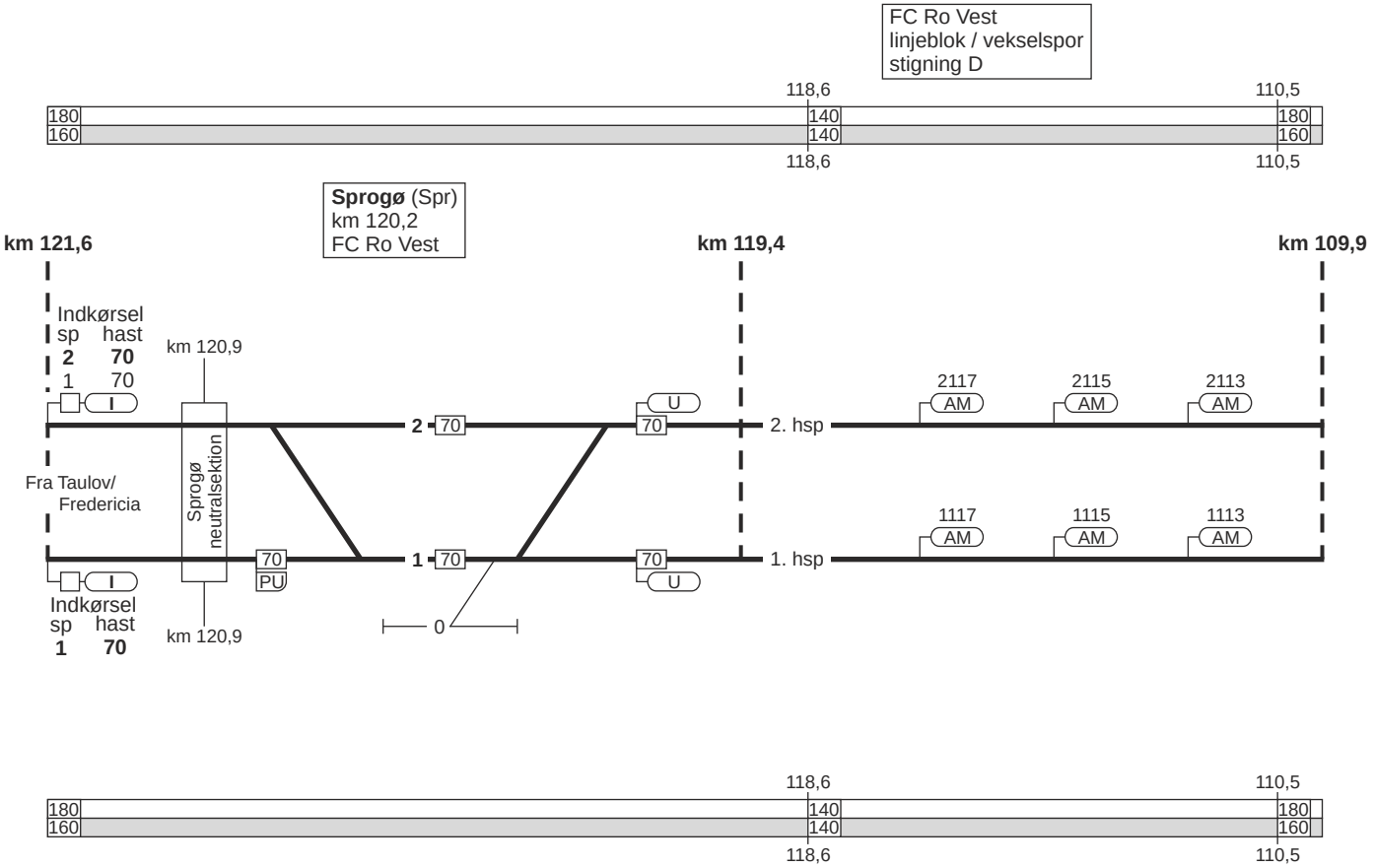

1. Taulov / Fredericia - København H

1. Taulov / Fredericia - København H

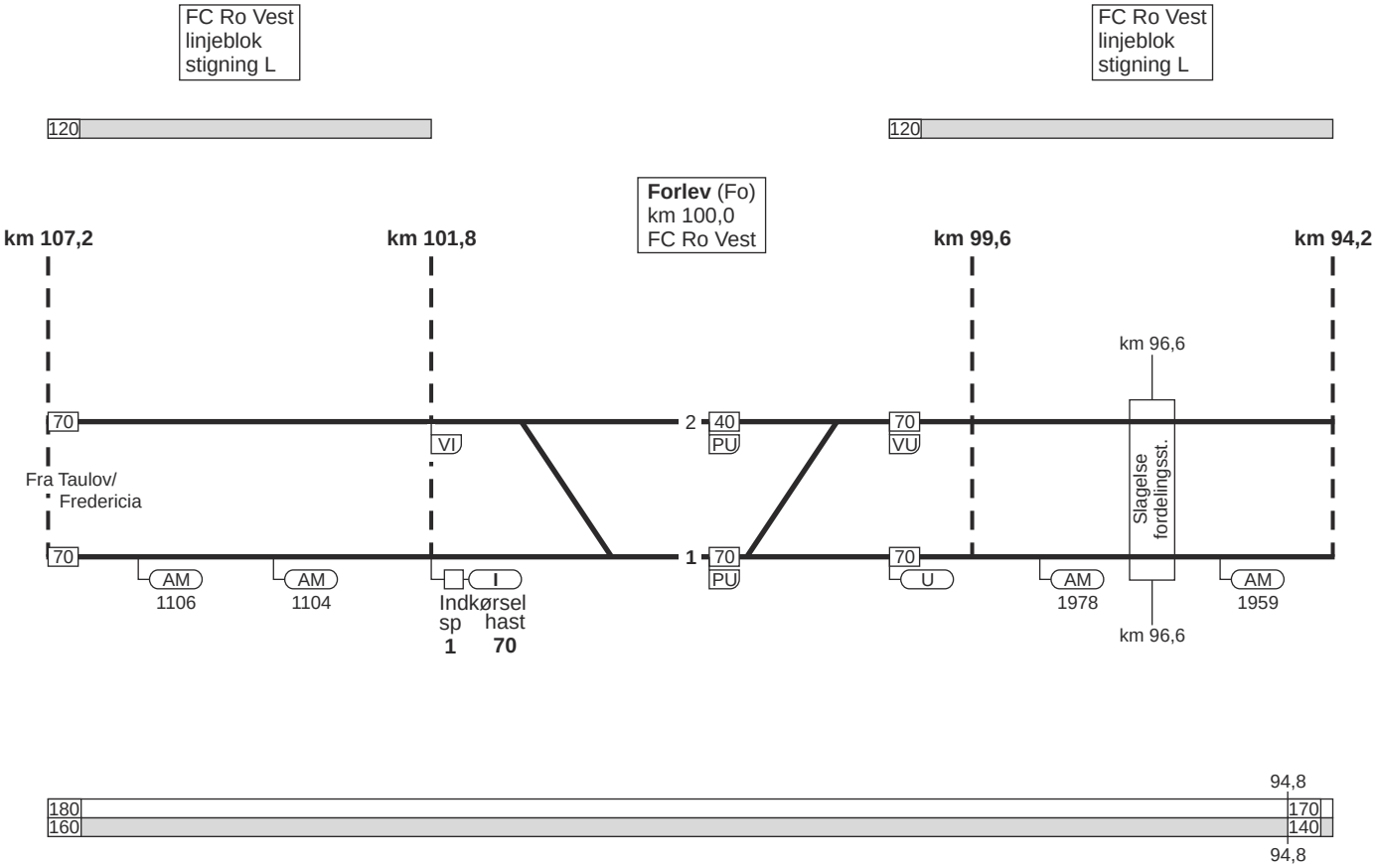

1. Taulov / Fredericia - København H

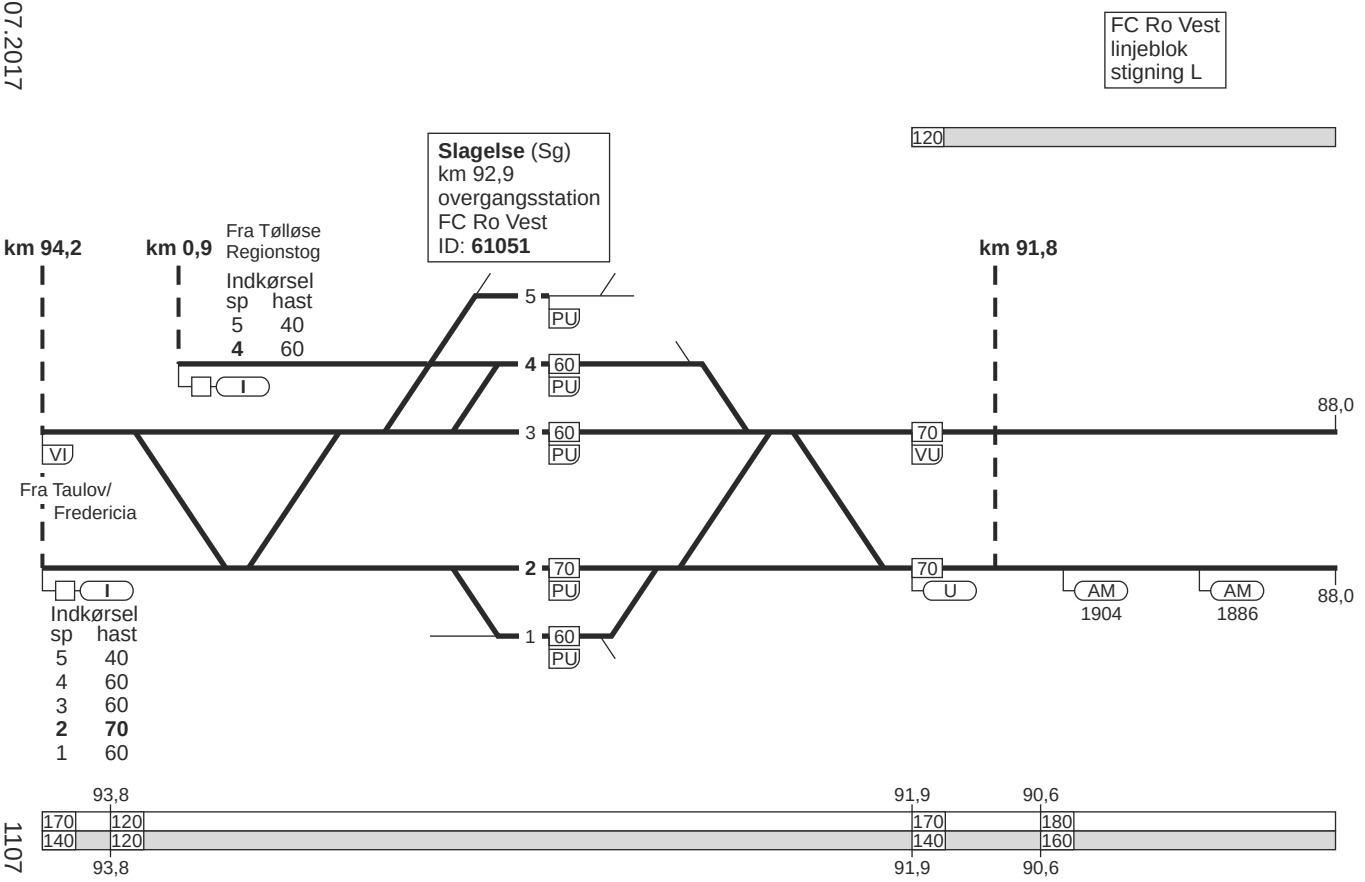

1. Taulov / Fredericia - København H

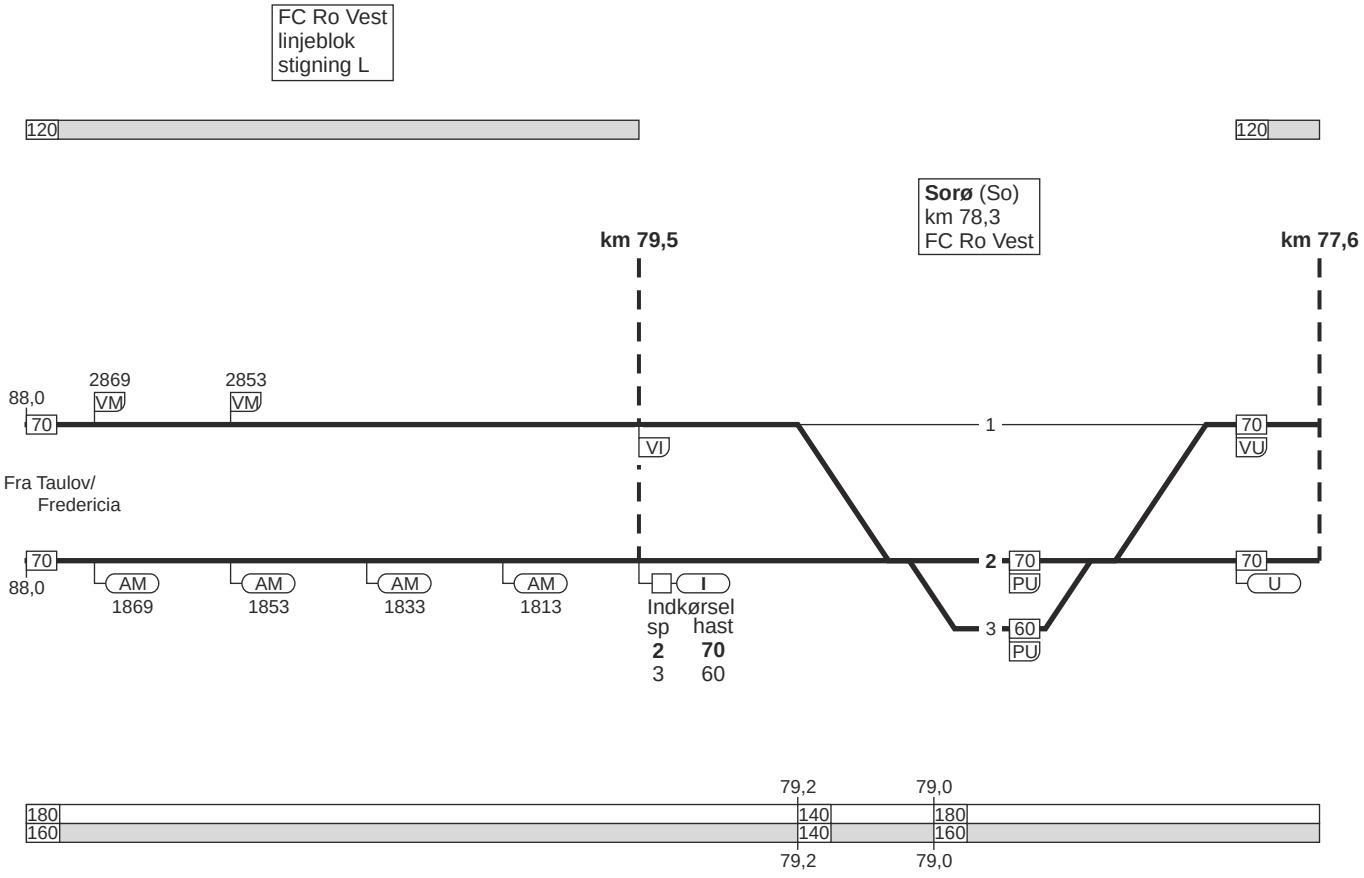

1. Taulov / Fredericia - København H

FC Ro Vest
linjeblok
stigning M

FC Ro Vest
linjeblok
stigning L

120

120

Fjenneslev (Fj)
km 71,5
FC Ro Vest

km 77,6

km 72,8

km 70,6

km 65,3

km 66,5

70

VI

2

60
PU

70
VU

Fra Taulov/
Fredericia

70

1

70
PU

70
U

AM
1761

AM
1741

I

Indkørsel
sp hast
2 60
1 70

AM
1688

AM
1670

Ringsted
neutralsektion

km 66,5

180
160

1. Taulov / Fredericia - København H

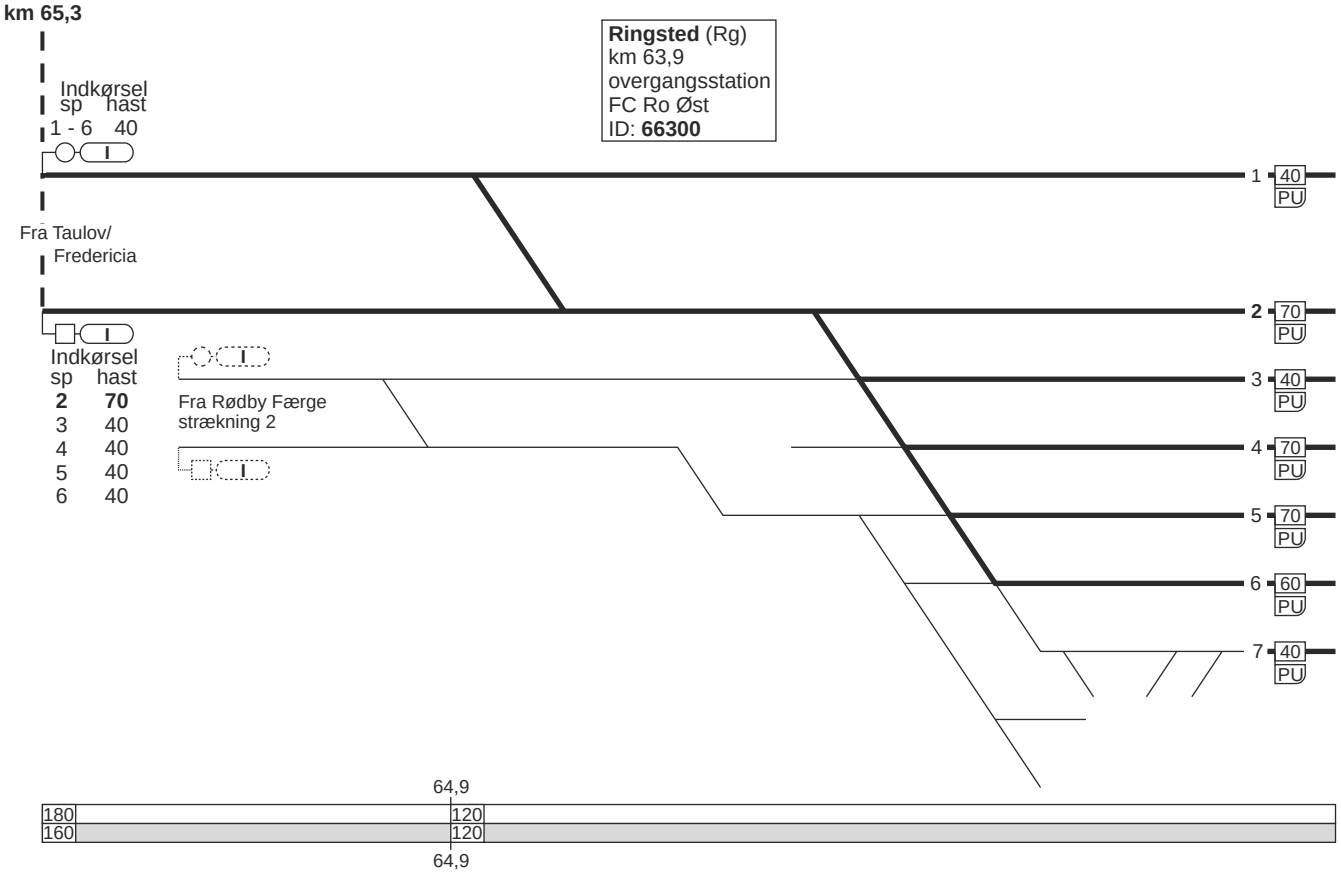

1. Taulov / Fredericia - København H

Ringsted (Rg)
km 63,9
overgangsstation
FC Ro Øst
ID: **66300**

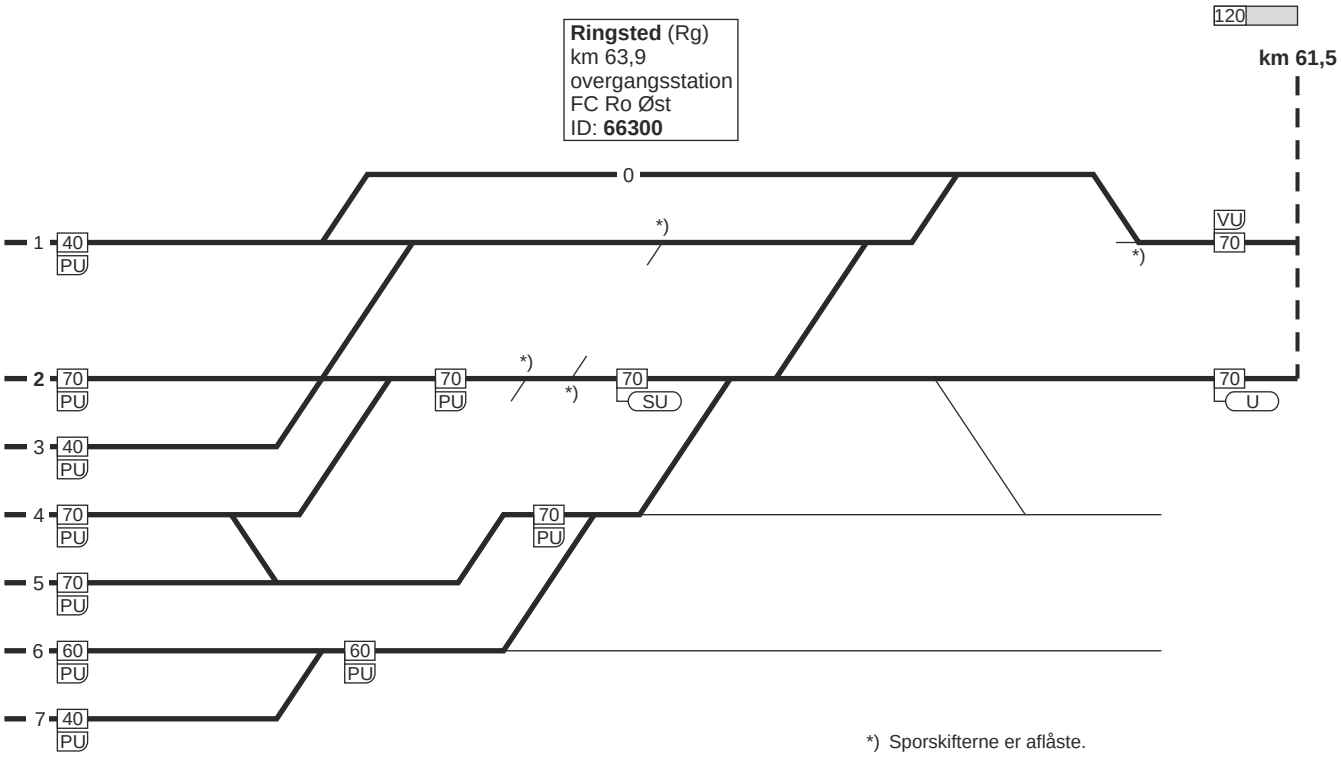

1. Taulov / Fredericia - København H

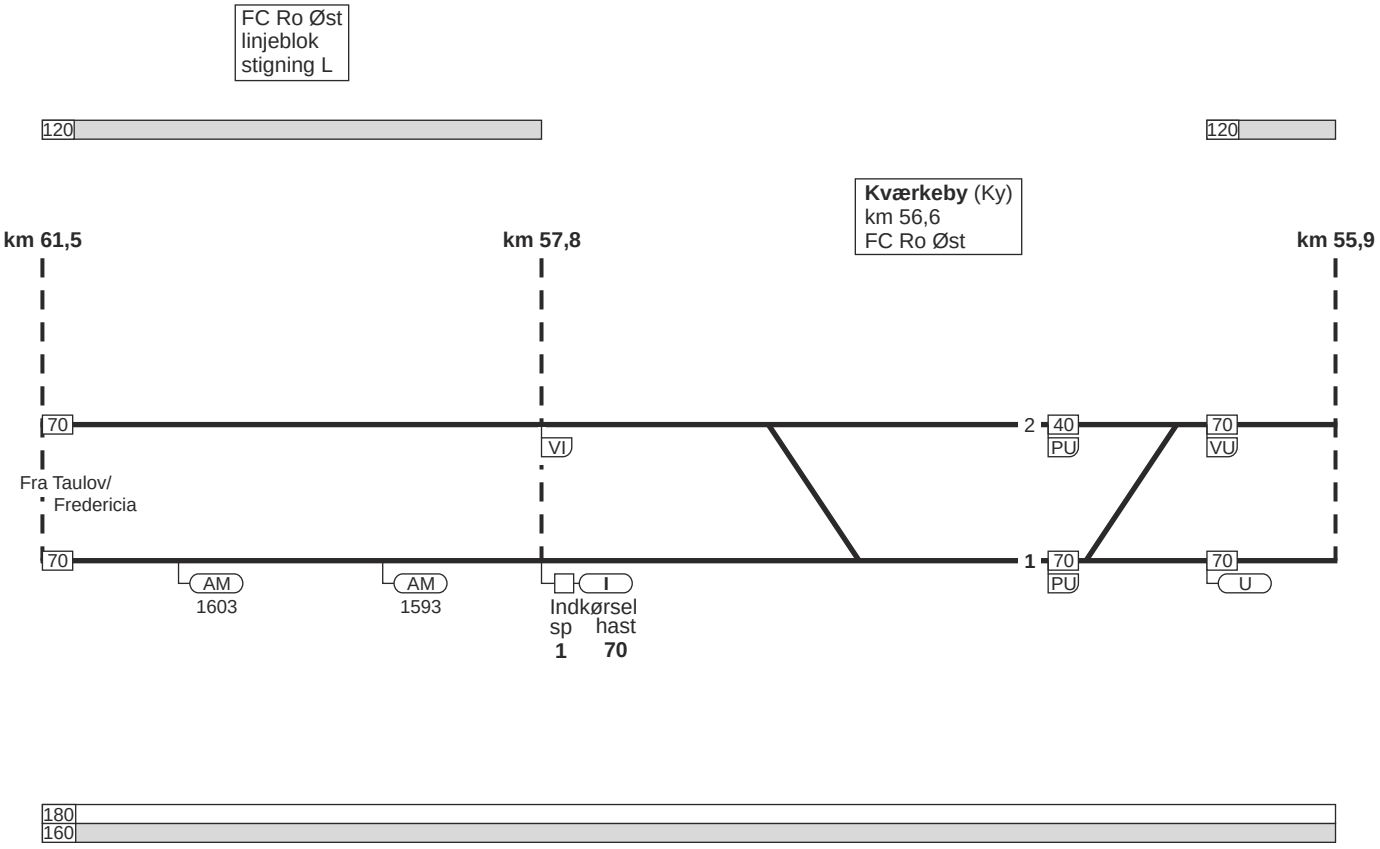

1. Taulov / Fredericia - København H

FC Ro Øst
linjeblok
stigning L

FC Ro Øst
linjeblok
stigning K

120

120

Borup (Bo)
km 49,7
FC Ro Øst

km 55,9

km 50,6

km 48,8

km 43,5

70

Fra Taulov/
Fredericia

70

VI

3

2

1

60
PU

70
PU

70
VU

70

U

AM
1541

AM
1521

I

Indkørsel
sp hast
2 60
1 70

AM
1471

AM
1454

180
160

1. Taulov / Fredericia - København H

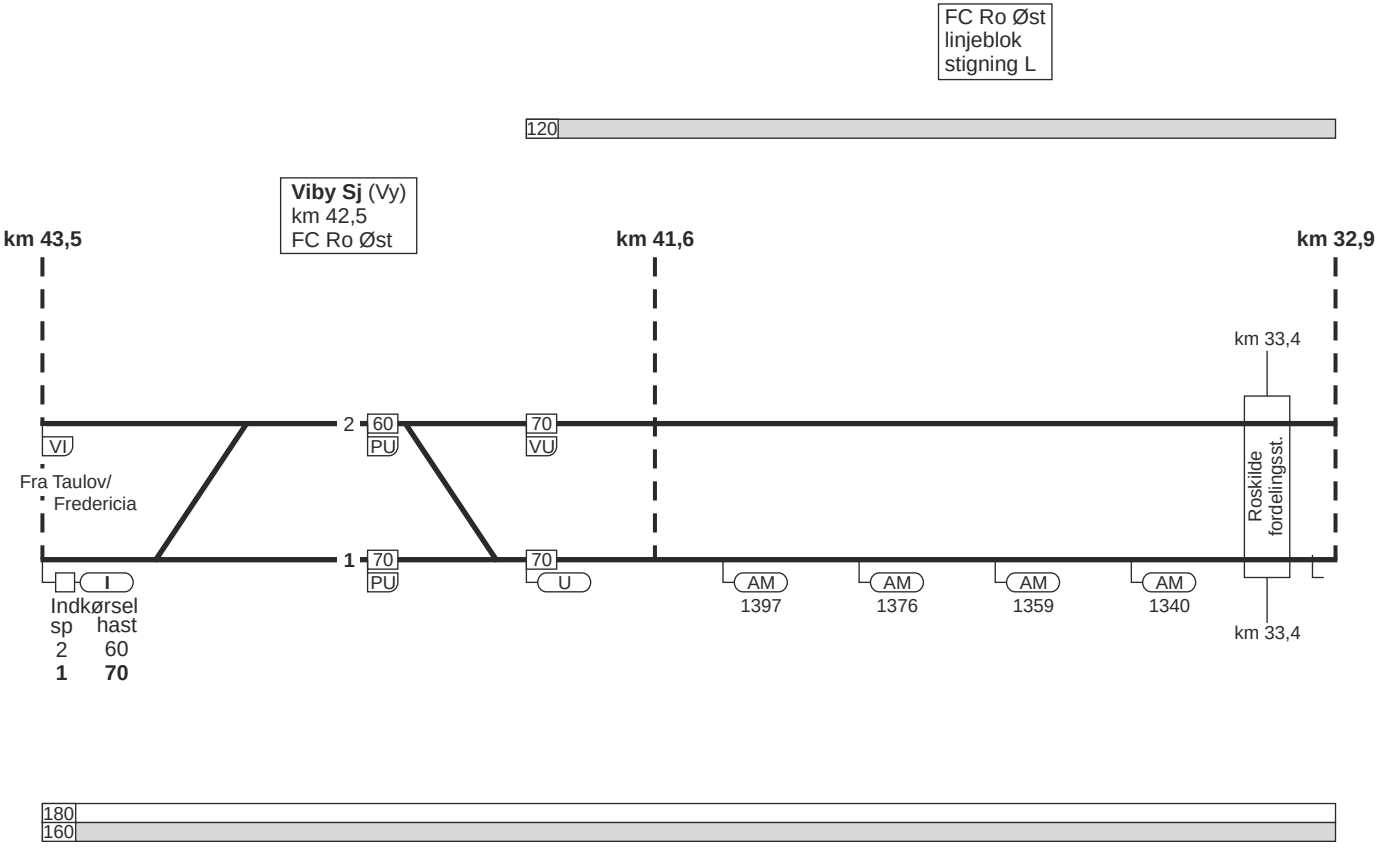

1. Taulov / Fredericia - København H

Roskilde (Ro)
km 31,3
overgangsstation
ID: **61000**

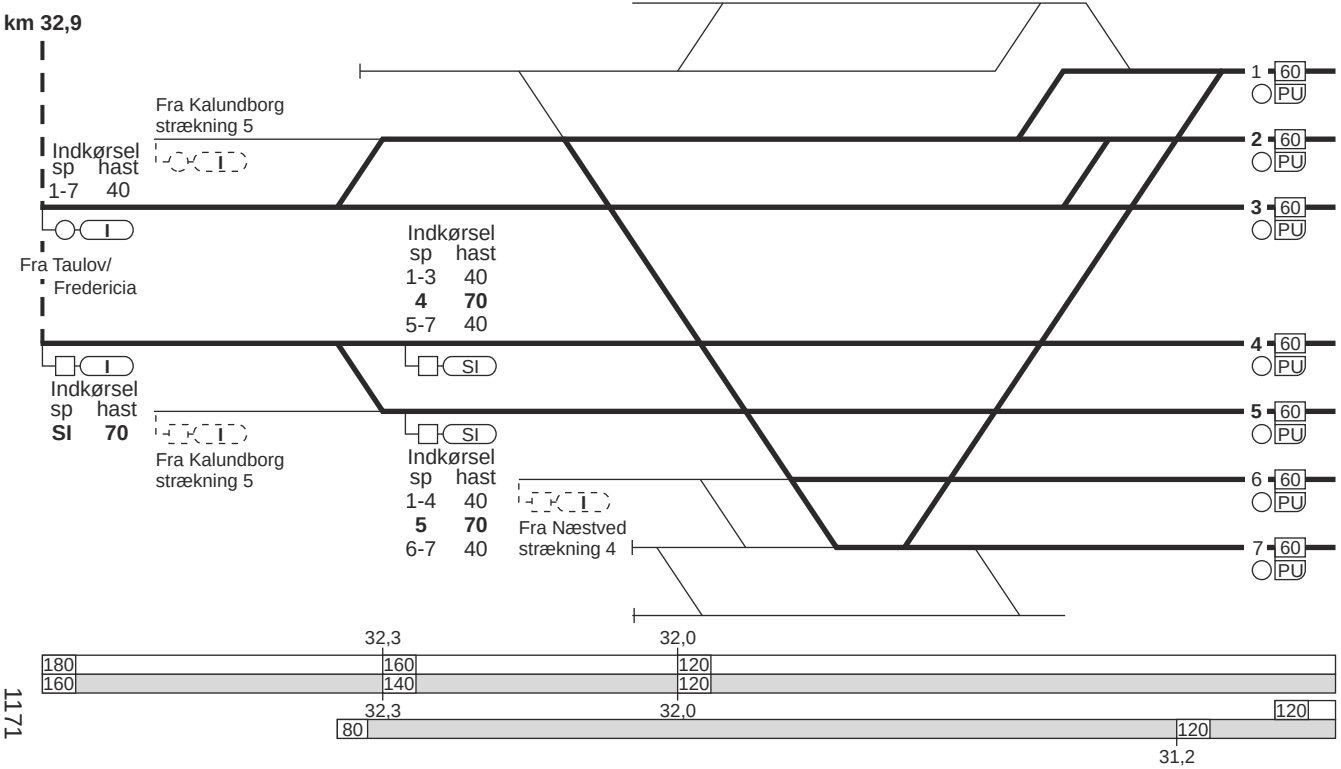

1. Taulov / Fredericia - København H

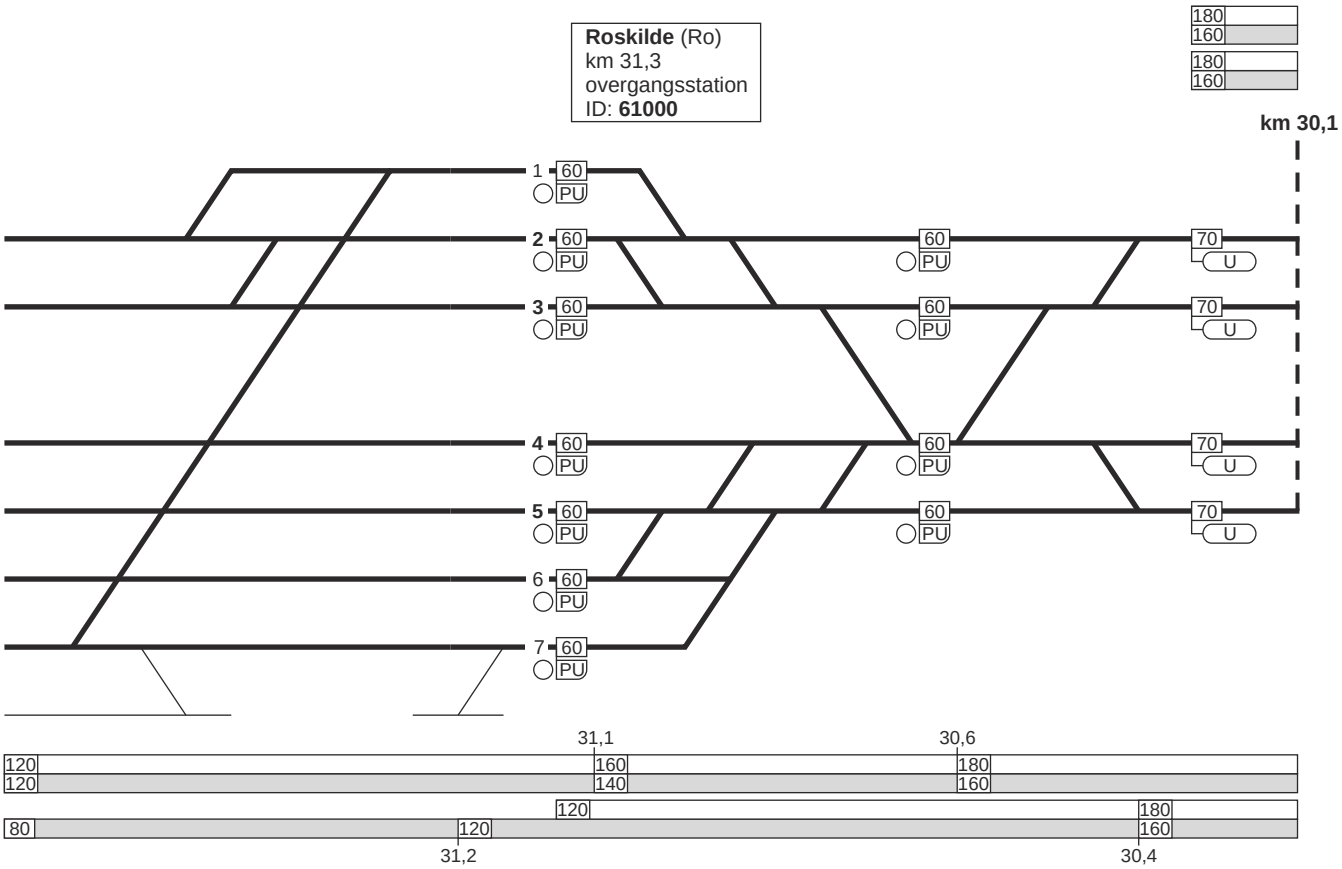

1. Taulov / Fredericia - København H

FC Ro Øst
linjeblok / vekselspor
stigning M

180
160
180
160

km 30,1

Trekroner (Trk)
km 28,3 **T**

Hedehusene (Hh)
km 24,2 **T**

km 21,0

km 22,9

70 4. hsp
AM 4286 | AM 4269 | AM 4255 | AM 4237 | AM 4223

70 3. hsp
AM 3286 | AM 3269 | AM 3255 | AM 3237 | AM 3223

Fra Taulov/
Fredericia

Hedehusene
neutralsektion

70 2. hsp
AM 2286 | AM 2269 | AM 2255 | AM 2237 | AM 2223

70 1. hsp
AM 1286 | AM 1269 | AM/DS 1255 | AM 1237 | AM 1223

km 22,9

Trekroner (Trk)
km 28,3 **T**

Hedehusene (Hh)
km 23,9 ▲ km 24,2 **T** km 24,9 ▲
ID: **61041**

180
160
180
160

1. Taulov / Fredericia - København H

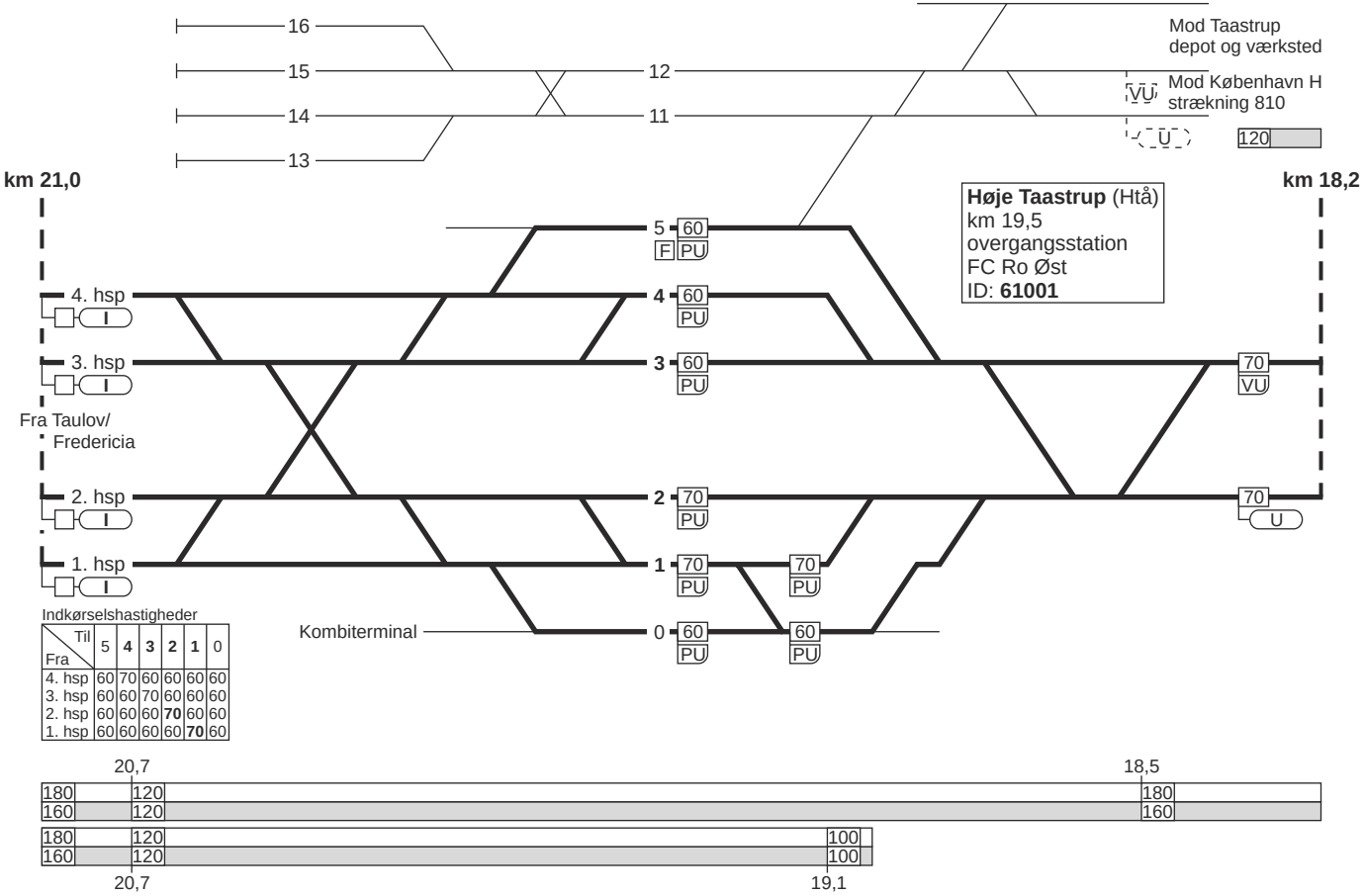

1. Taulov / Fredericia - København H

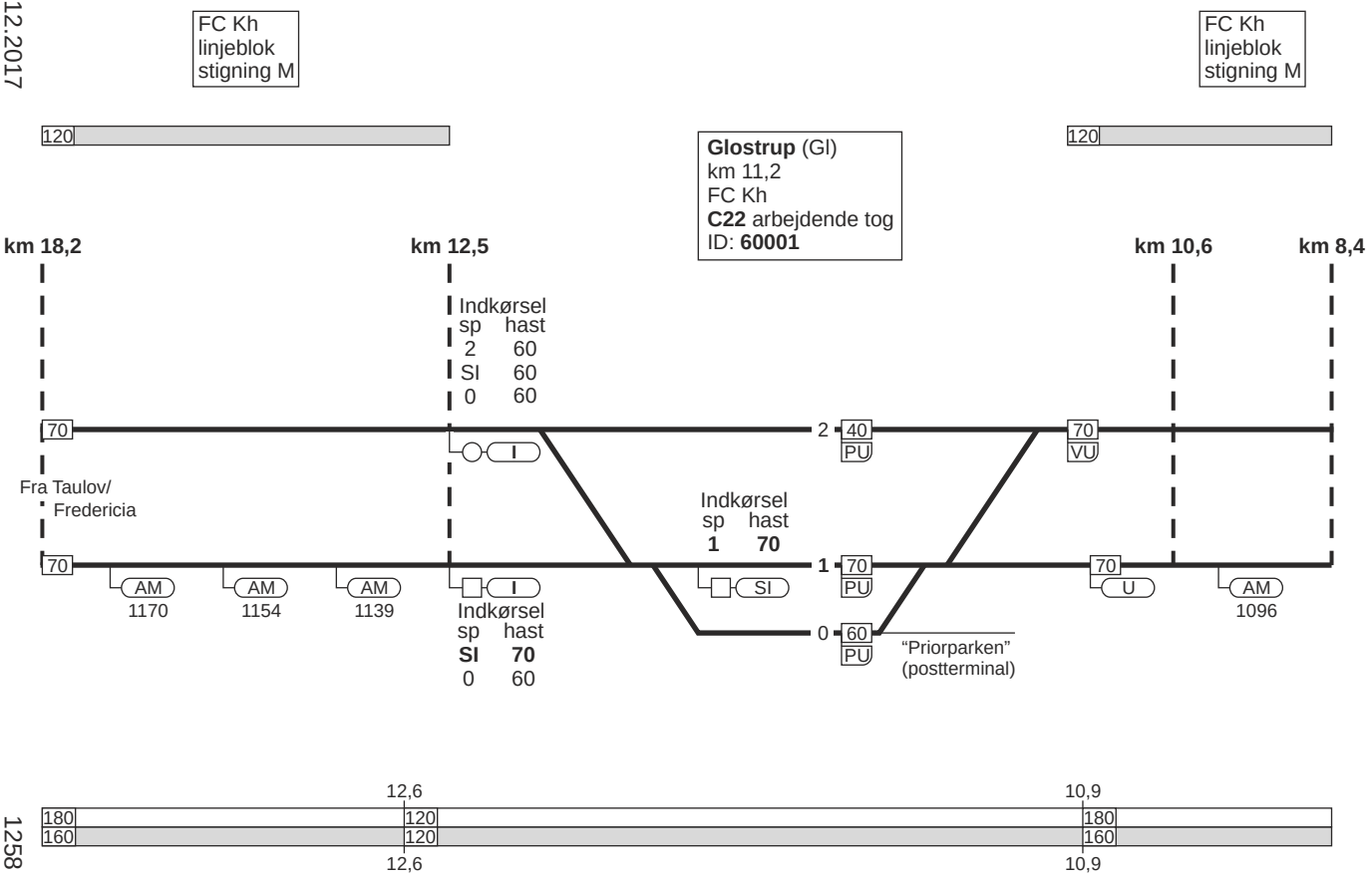

1. Taulov / Fredericia - København H

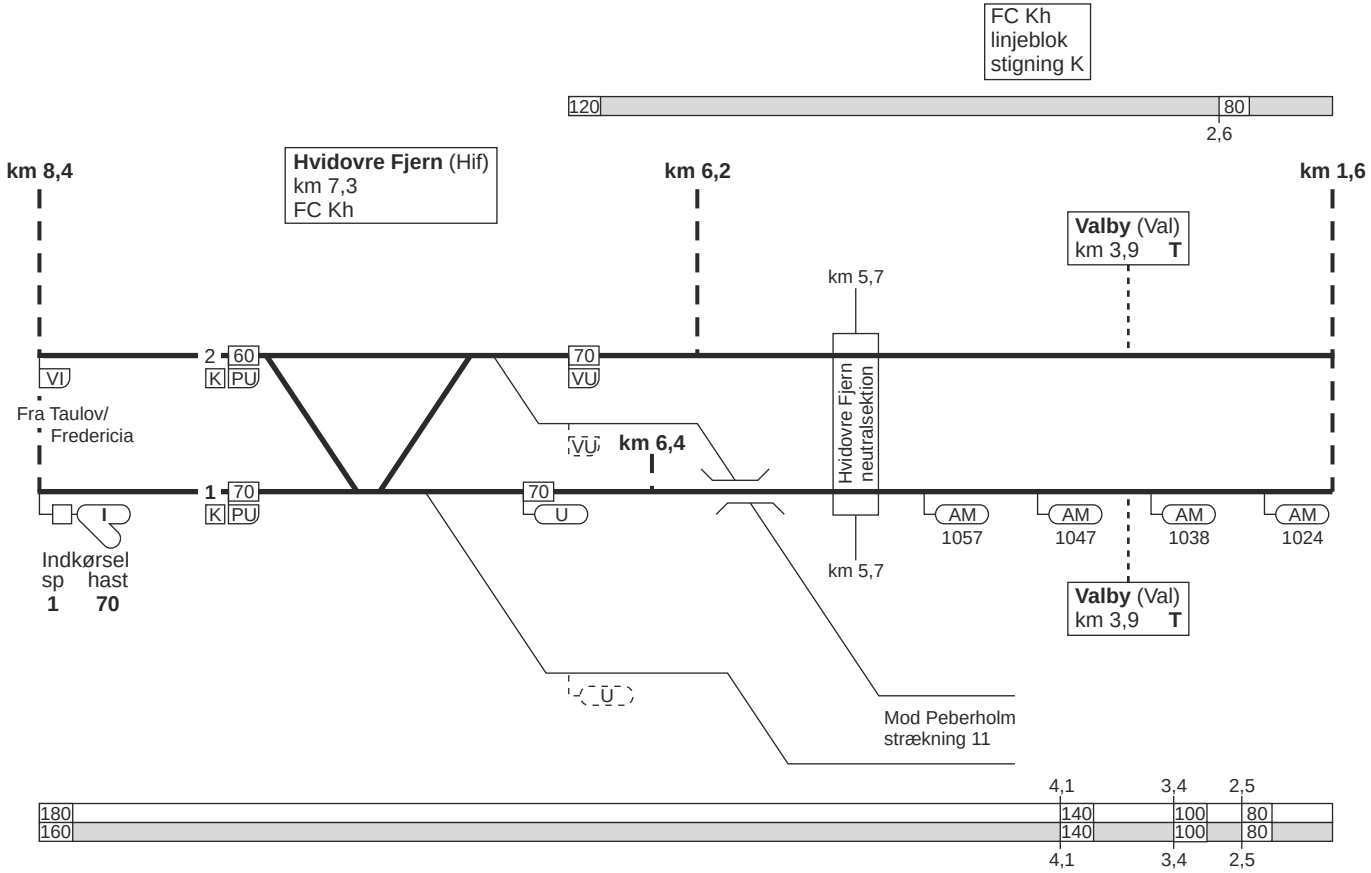

1. Taulov / Fredericia - København H

København H (Kh)
km 0,0
ID: **60000**

km 1,6

VI

Fra Taulov/
Fredericia

I

Indkørsel
sp hast
8 - 5 40
SI 40
SI 70

I

Fra Peberholm
strækning 11

I

Fra Peberholm
strækning 11

I

89

Fra Vigerslev
strækning 6

I

M1
fra Gb

Gb 200
gruppen

52

51

50

60

Indkørsel
sp hast
7 - 1 + 26 40

SI

*) Forvarsling kun
800 m før

SI

Indkørsel
sp hast
7 - 1 + 26 40

0,8 *)

40

SI

Indkørsel
sp hast
4 - 1 40

23

I

SI

45

41

40

22

16

20

30

26

Mod Helsingør
strækning 10

8 PU

7 PU

6 PU

5 PU

4 PU

3 PU

2 PU

1 PU

Ved togvej uden sikkerhedsafstand,
dog 30 km/t til spor 8 - 1 og 26. Hastigheden gælder fra I- hhv. SI-signalet og for tog både med og uden ATC.

0,8

80 40
80 40

0,8

1. København H - Fredericia/Taulov

Togekspeditionssted 1	Togfølgestation 2	Sporbenyttelse 3	Standsningssted 4	Kmp/FC telefonnummer 5
København H			**Spor 1 - 8:** Tog fremført af diesellokomotiv standser med forreste køretøj i røgåbningen. Ved forspandskørsel dog med bageste lok i røgåbningen. Passagertog der ankommer på hverdage i tidsrummet kl. 02.00 - 04.30 og på søndage i tidsrummet kl. 02.00 - 05.30, skal uanset toglængde standse ud for "200-metermærket" (SR-mærke 17.20.).	**Kmp:** 82 34 12 14 eller 82 34 26 12 GSM-R: 81 99 12 00 **FC:** Kh (eksl) - Htå (eksl) 82 34 18 80 GSM-R: 81 99 12 01

Togekspeditionssted 1	Togfølgestation 2	Sporbenyttelse 3	Standsningssted 4	Kmp/FC telefonnummer 5
Roskilde				**Kmp Roskilde:** 46 32 03 04 eller 82 42 41 11 GSM-R: 81 99 12 10 **FC Roskilde Øst:** Htå - Rg 46 32 49 80 eller 82 42 43 11 GSM-R: 81 99 12 11 **FC Roskilde Vest:** Rg (eksl) - Kø (eksl) 46 35 69 97 eller 82 42 43 94 GSM-R: 81 99 12 15 Kø - Od (eksl) 82 42 43 93 GSM-R Kø - Ng: 81 99 12 14 GSM-R Ng (eksl) - Od (eksl): 81 99 12 15

Togekspeditionssted 1	Togfølgestation 2	Sporbenyttelse 3	Standsningssted 4	Kmp/FC telefonnummer 5
Ringsted			**Ved indkørsel fra Sorø** Tog som skal sammenkobles i spor 4 og 5: Først ankommende togdel skal standse ud for ”240 metermærket” (SR-mærke 17.20.), hvis togdelen består af 1 togsæt. Først ankommende togdel skal standse ud for ”S-mærket” (SR-mærke 17.18.), hvis togdelen består af 2 togsæt.	GSM-R: 81 99 12 63
Odense				**Kmp:** 66 14 08 21 eller 66 13 92 05 GSM-R: 81 99 12 68

Årup			**København - Fredericia/Taulov:** Såfremt PU-signalet foran sporskiftet i spor 3 viser ”Forbikørsel tilladt” skal personførende tog fra Tommerup køre helt frem til perron (til næste PU-signal). **Taulov/Fredericia - København:** Personførende tog fra Ejby, der skal ekspederes ved perron og som får signalgivning for indkørsel til spor 3, skal efter endt ekspedition køre helt frem til togvejens endepunkt.	

Togekspeditionssted 1	Togfølgestation 2	Sporbenyttelse 3	Standsningssted 4	Kmp/FC telefonnummer 5
Fredericia			Når tog i spor 10 opformeres med ER-togsæt forrest, skal ER-togsættet placeres med førerrummet 20 meter bag det tændte standsningsmærke.	**Kmp:** 82 27 23 05 eller 79 20 23 05 GSM-R: 81 99 12 20 **FC:** Od (eksl) - Fa (eksl) 82 27 21 32 eller 79 20 21 32 GSM-R: 81 99 12 21 Nødtelefon 75 92 48 85 etableres i tilfælde af nedbrud på interne linjer.

2. Ringsted - Rødby Færge

Strækningshastighed:

Delstrækning	Strækningshastighed (km/t)
Ringsted - Vordingborg	160
Vordingborg - Rødby Færge	120

2. Ringsted - Rødby Færge

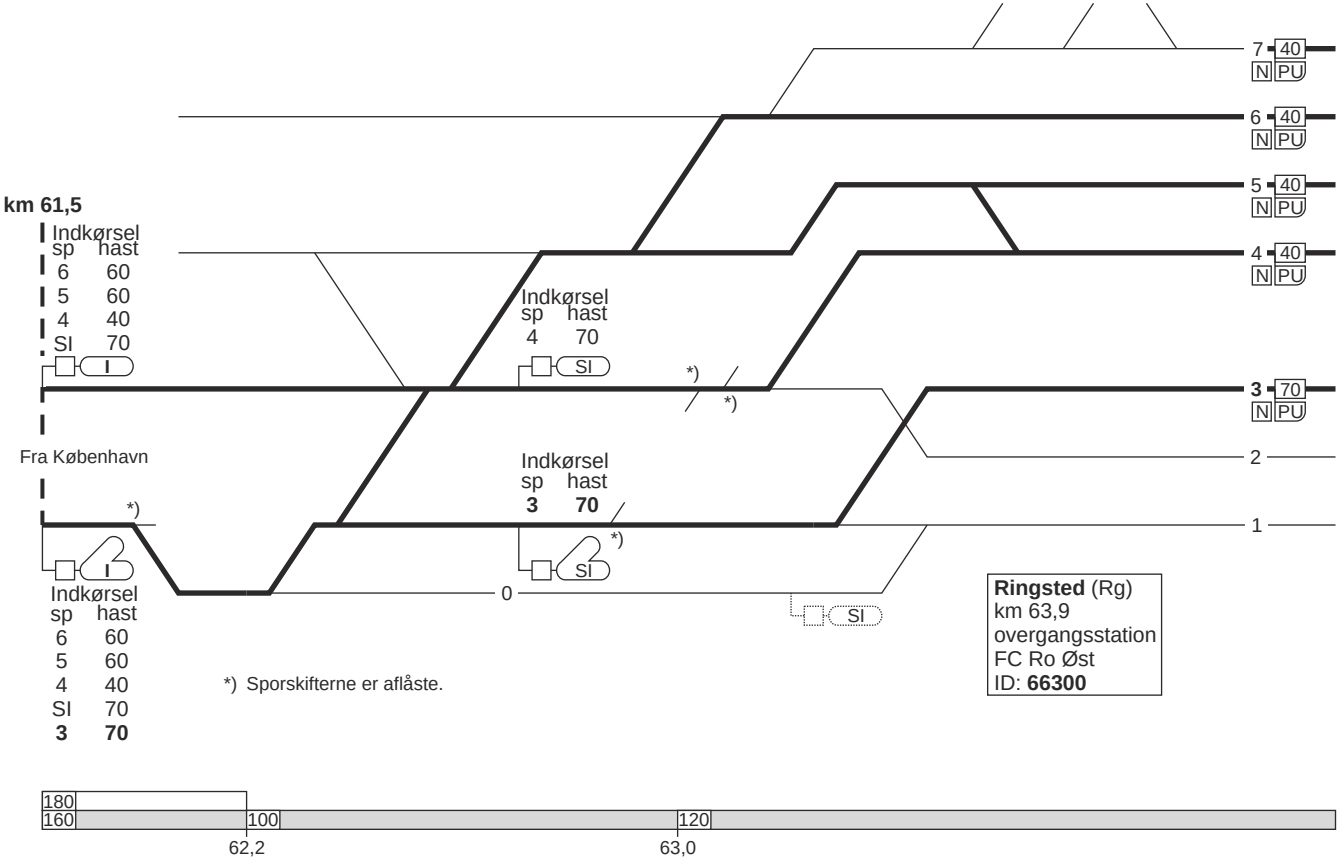

2. Ringsted - Rødby Færge

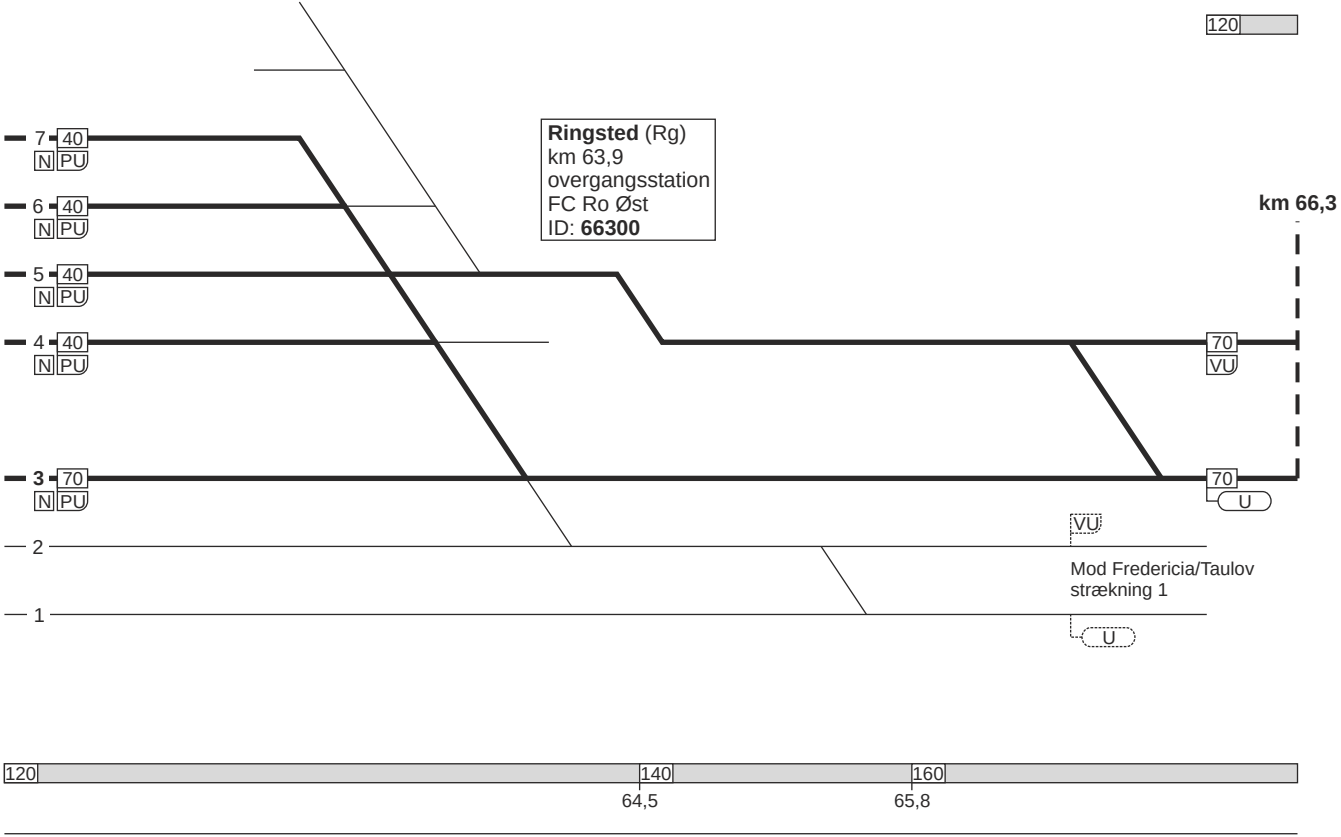

2. Ringsted - Rødby Færge

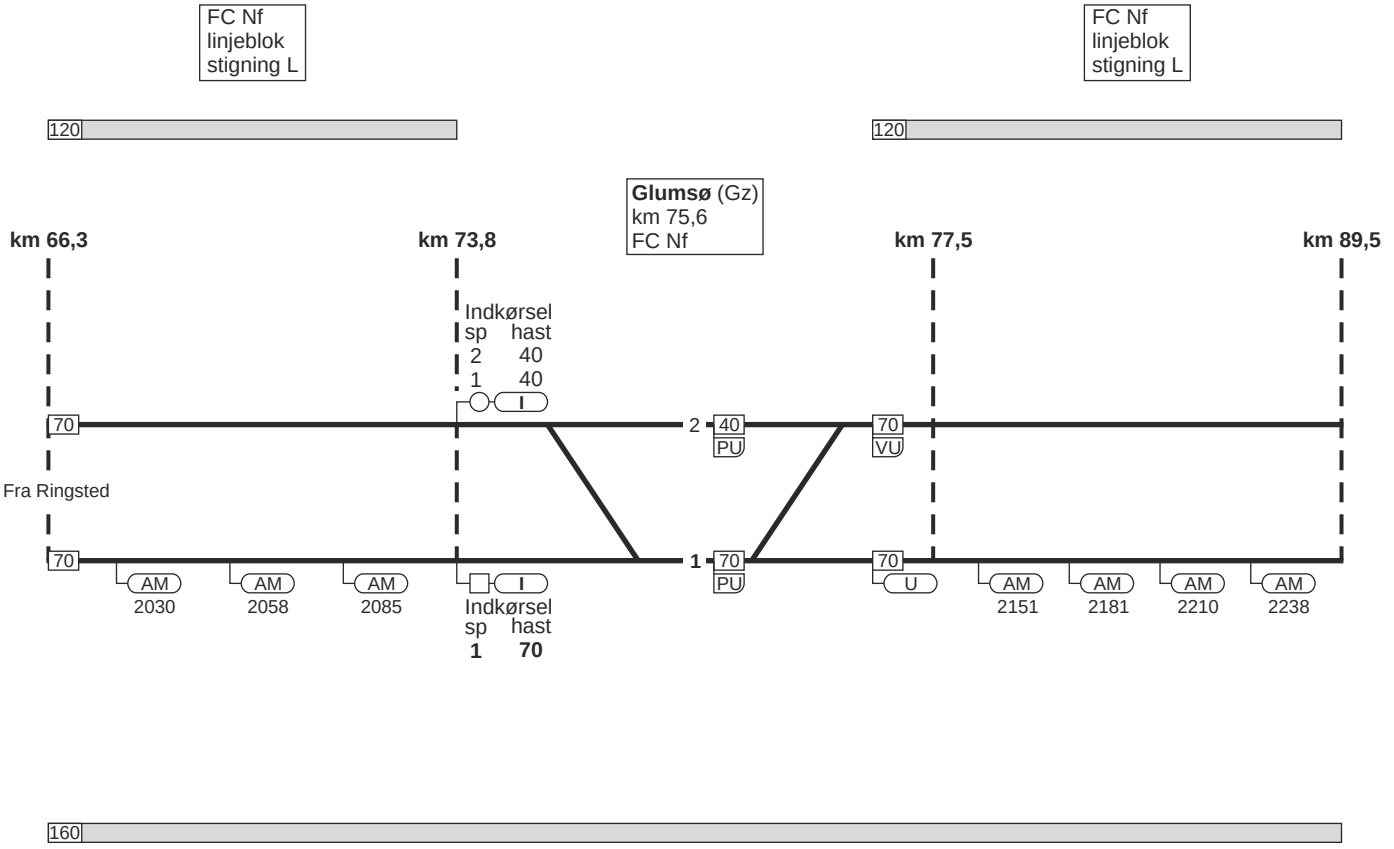

2. Ringsted - Rødby Færge

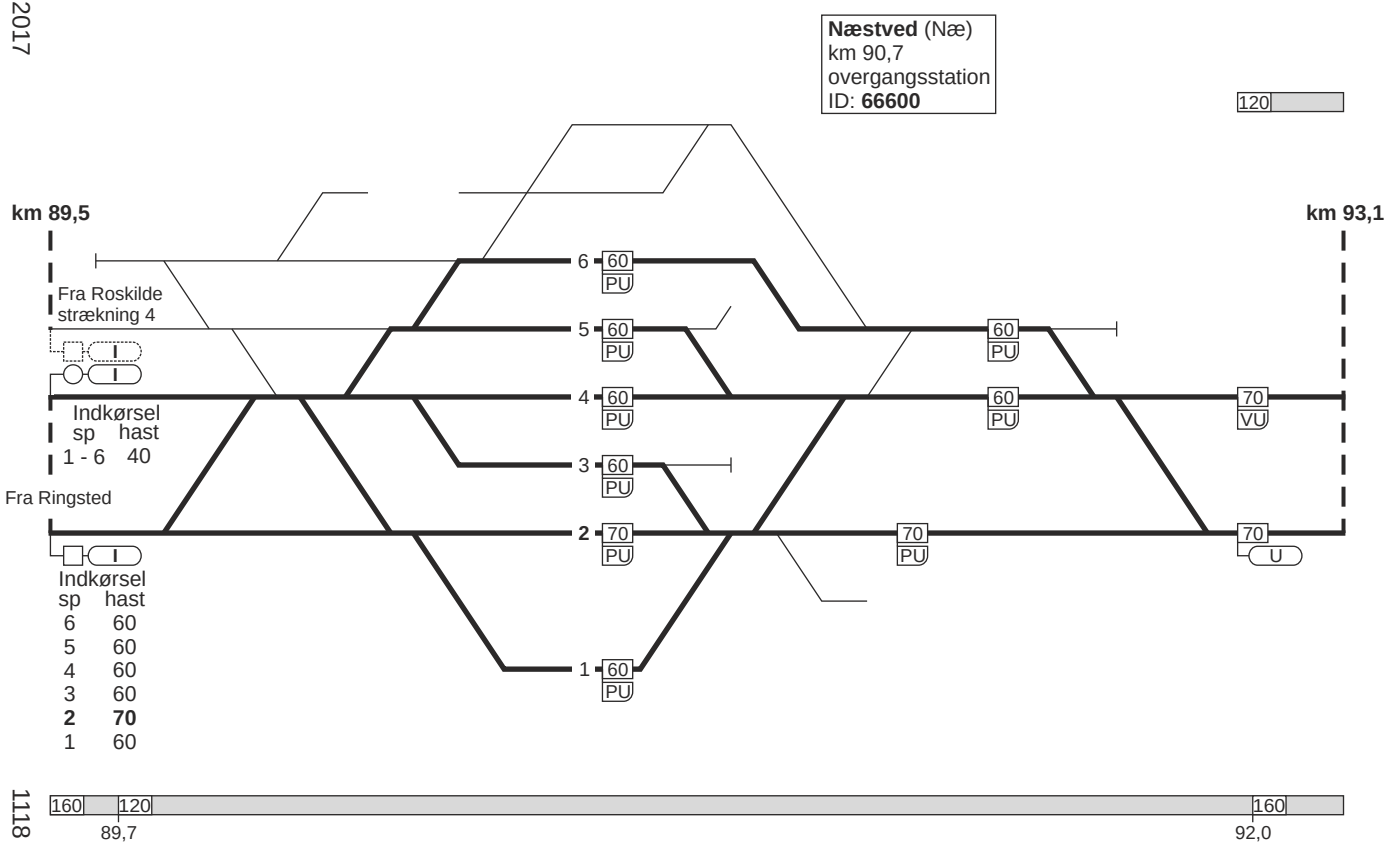

2. Ringsted - Rødby Færge

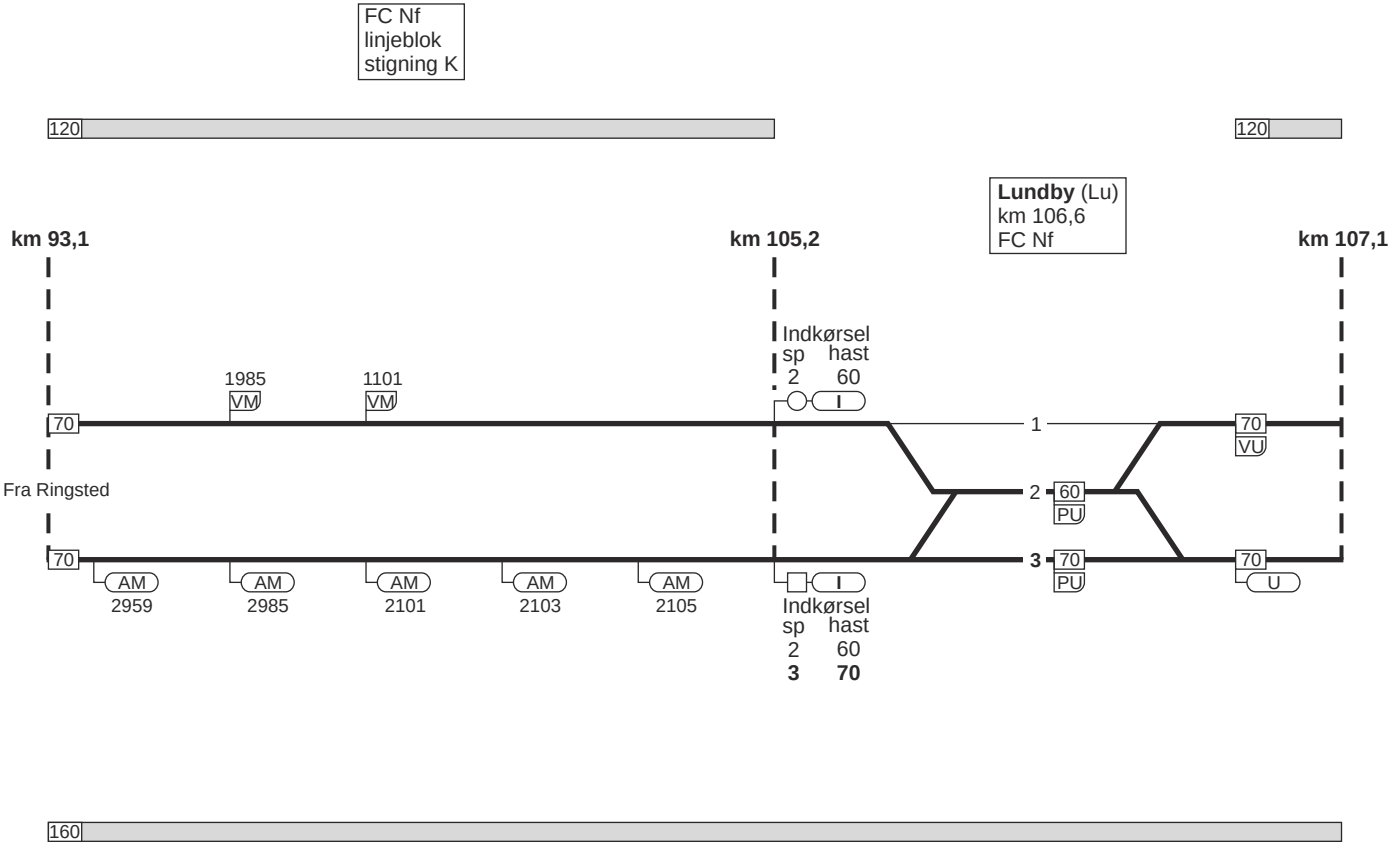

2. Ringsted - Rødby Færge

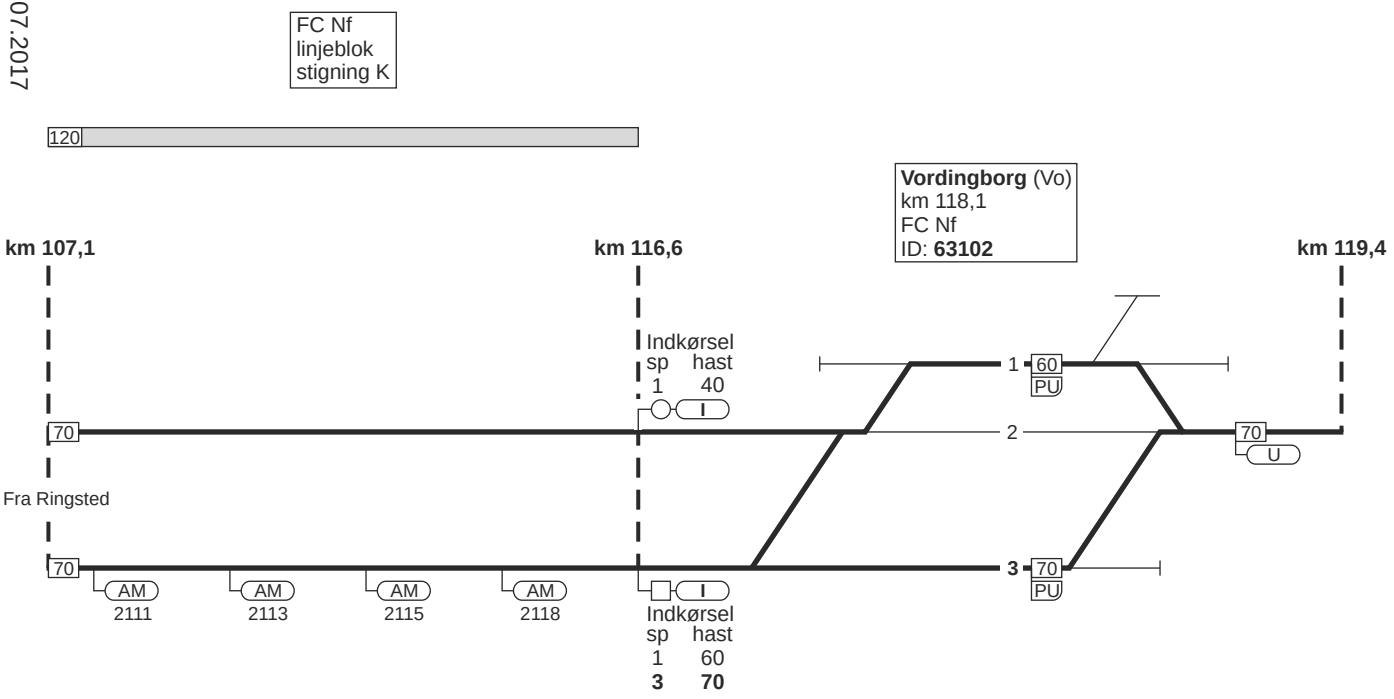

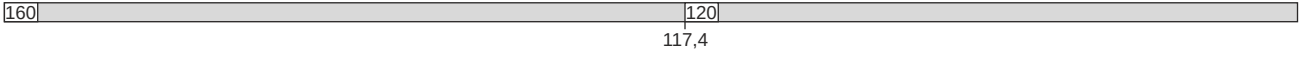

2. Ringsted - Rødby Færge

FC Nf
linjeblok
stigning H

FC Nf
linjeblok
stigning H

Masnedø (Mn)
km 121,9
FC Nf

km 119,4 | **km 121,2** | **km 122,7** | **km 126,7**

Masnedsundbroen
km 120,0

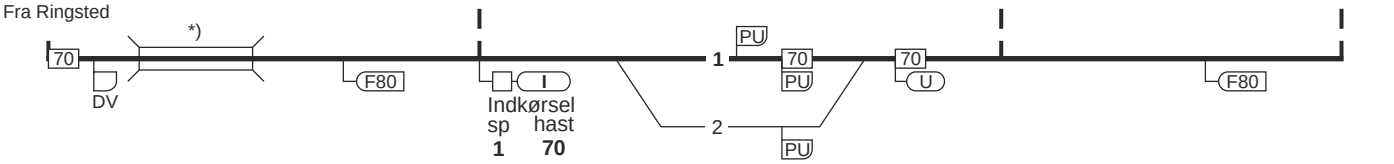

*) Broen er aflåst og kan ikke åbnes.

2. Ringsted - Rødby Færge

FC Nf
linjeblok
stigning H

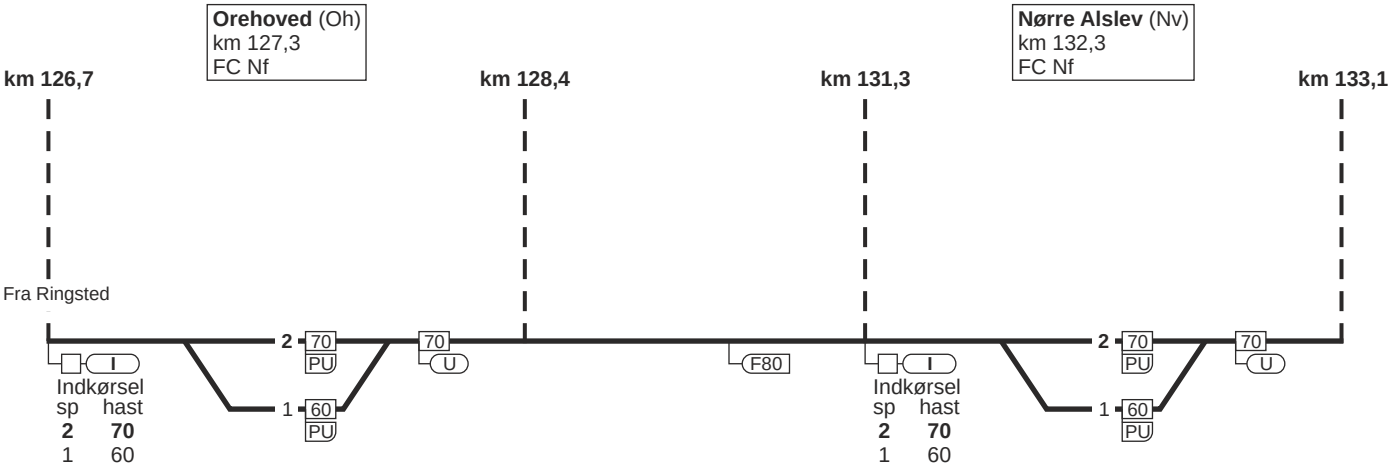

2. Ringsted - Rødby Færge

FC Nf
linjeblok
stigning J

FC Nf
linjeblok
stigning K

Eskilstrup (Ek)
km 136,8
FC Nf

Tingsted (Tn)
km 140,9
FC Nf

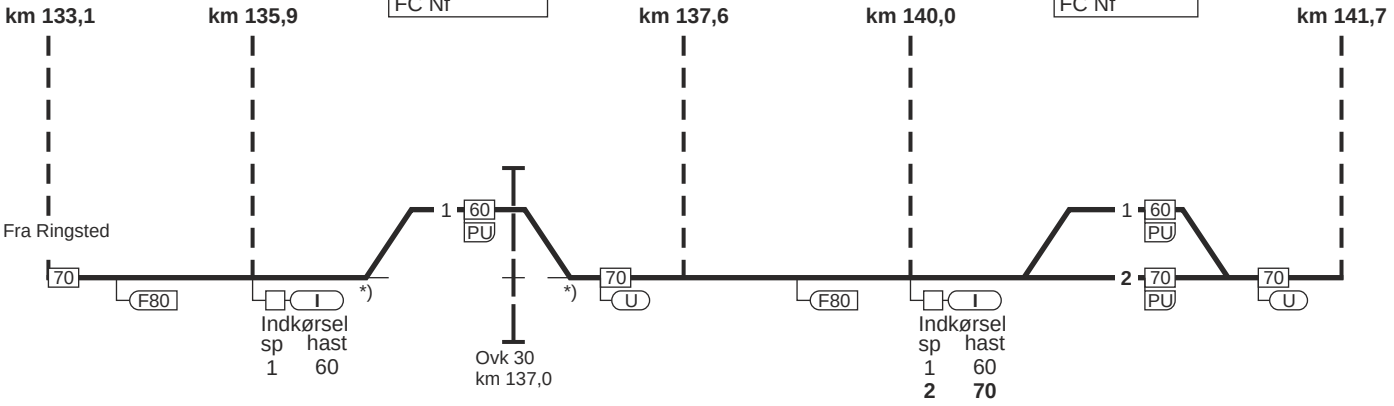

*) Sporskiftet er aflåst jf. SR § 73, ikke i brug.

120

2. Ringsted - Rødby Færge

FC Nf
linjeblok
stigning M

Nykøbing F (Nf)
km 146,9
overgangsstation
ID: **63100**

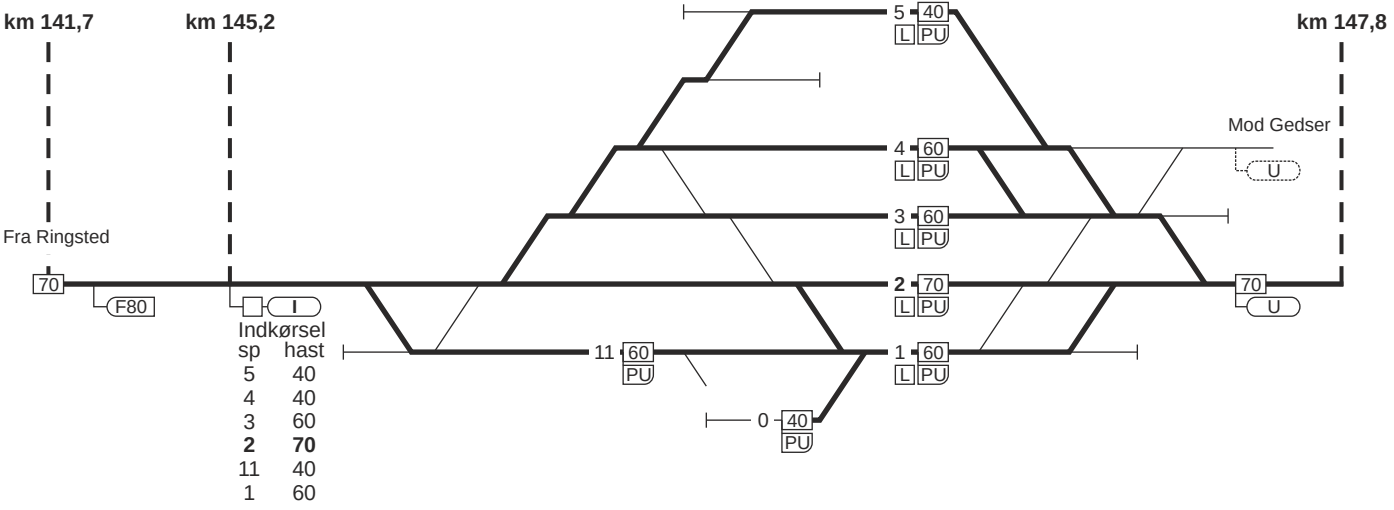

2. Ringsted - Rødby Færge

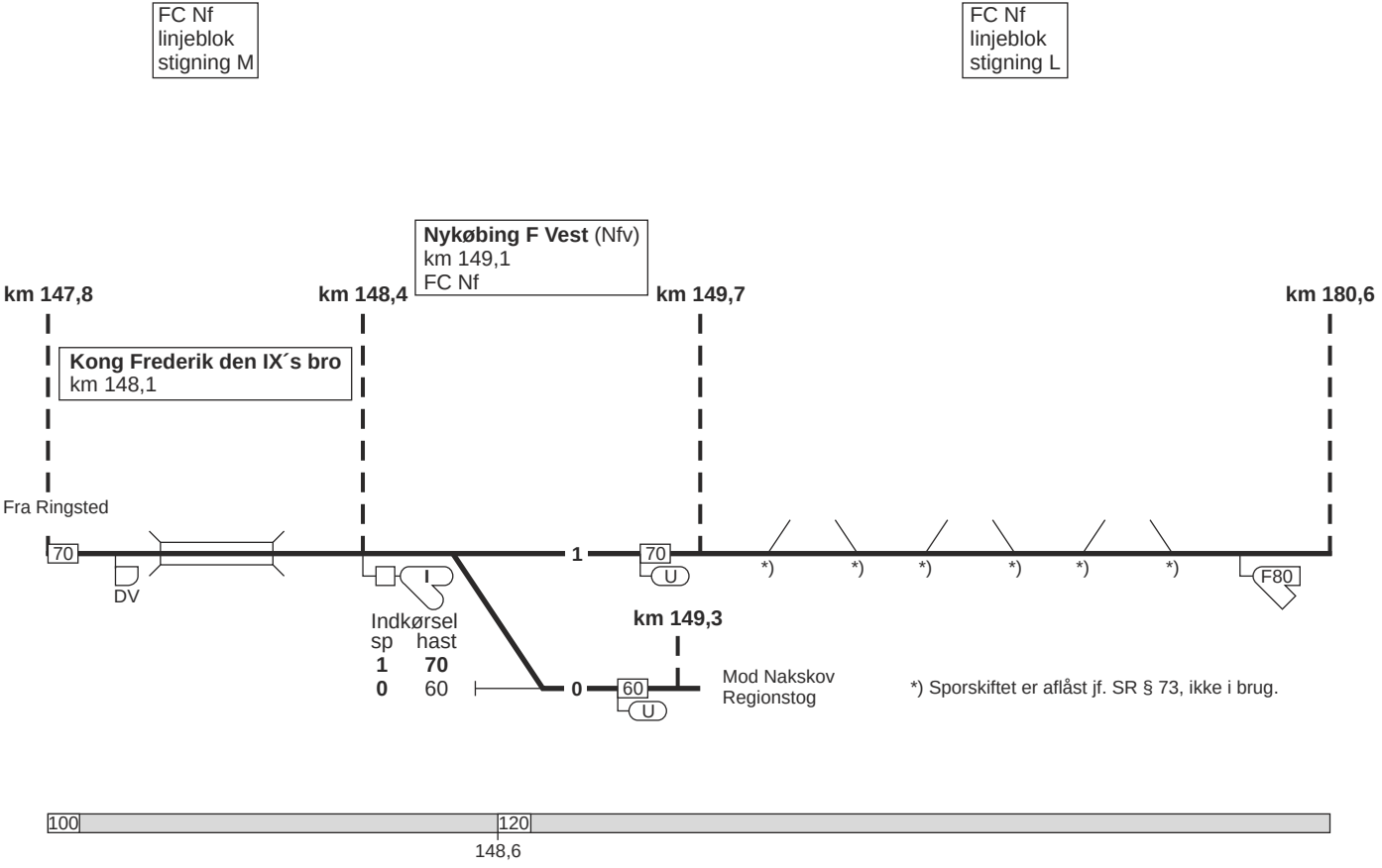

2. Ringsted - Rødby Færge

FC Nf
linjeblok
stigning L

Rødby Øst (Rfø)
km 181,2
FC Nf

Rødby Færge (Rf)
km 183,2
overgangsstation
FC Nf
ID: **66700**

km 180,6 | **km 181,9** | **km 182,4**

Fra Ringsted

Indkørsel
sp hast
119 **70**

200
201
111 U
44c 101
102
119 70 U

I
I
I

Indkørsel
sp hast
18 60
19 70
20 40

7
8
10 PU Leje 1
11 PU
12
18
19 PU
20 PU Leje 2

120 | 90 | 180,9

2. Rødby Færge - Ringsted

FC Nf
linjeblok
stigning L

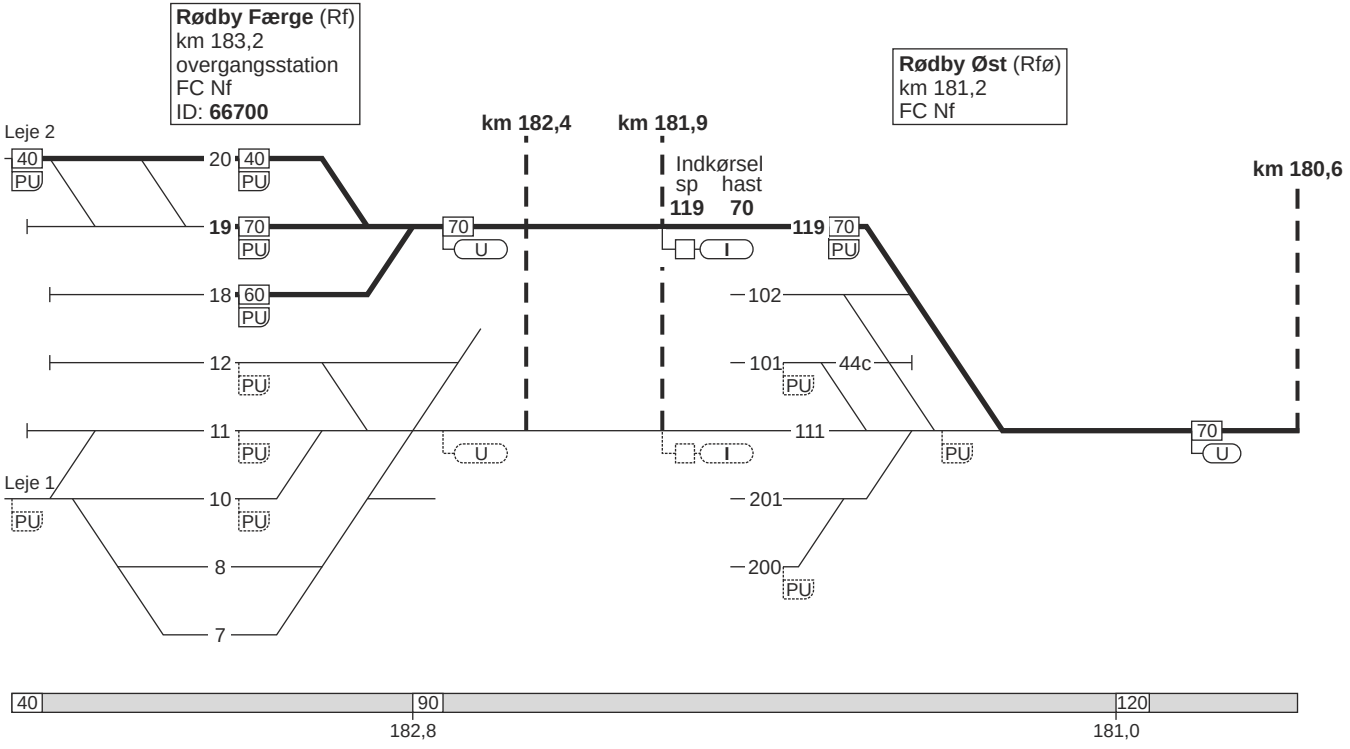

2. Rødby Færge - Ringsted

FC Nf
linjeblok
stigning L

FC Nf
linjeblok
stigning M

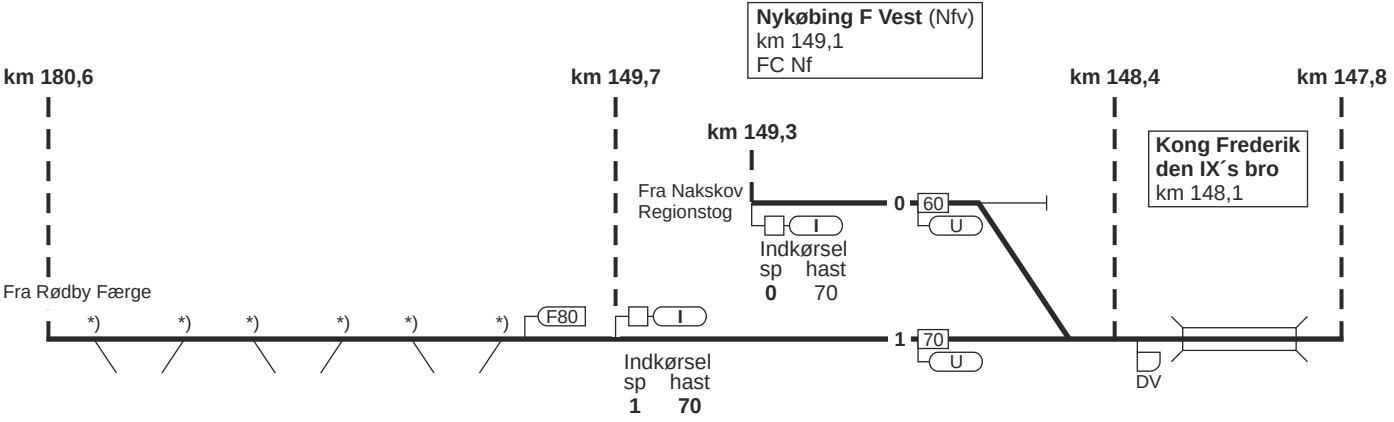

*) Sporskiftet er aflåst jf. SR § 73, ikke i brug.

2. Rødby Færge - Ringsted

FC Nf
linjeblok
stigning H

Nykøbing F (Nf)
km 146,9
overgangsstation
ID: **63100**

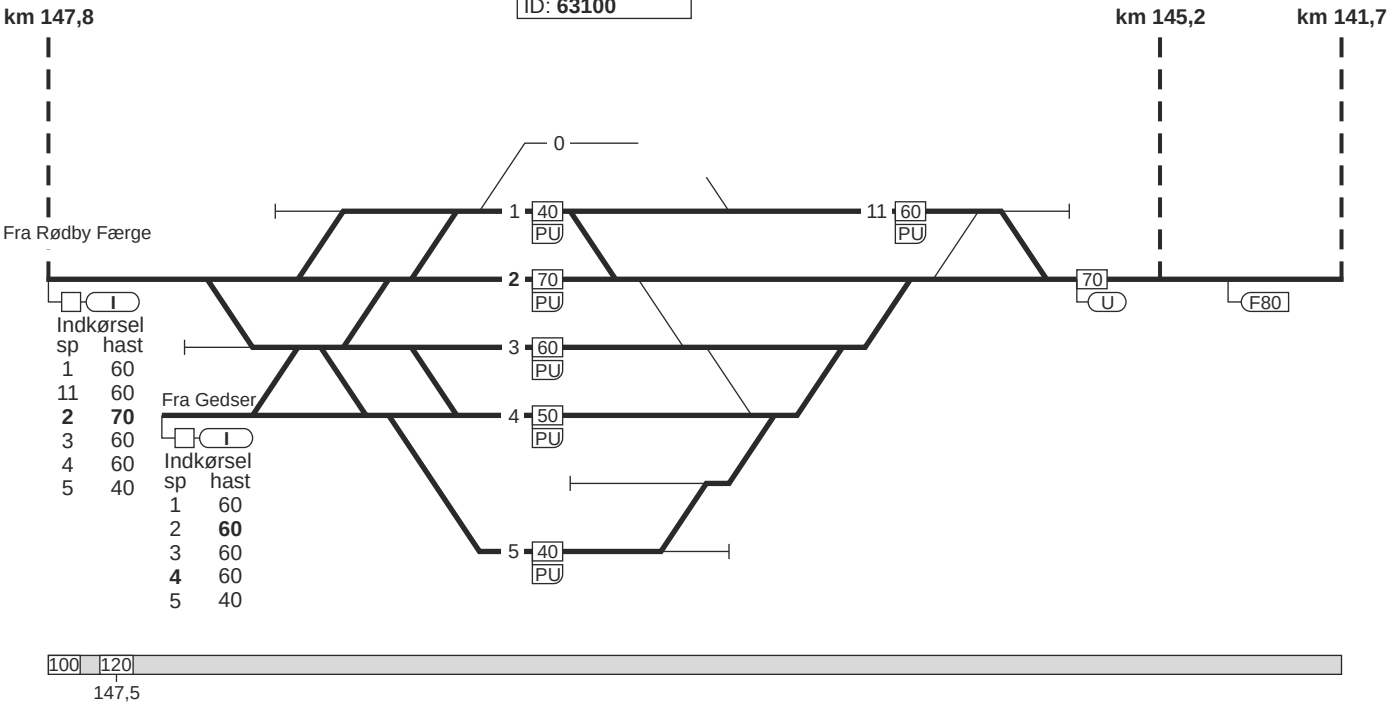

2. Rødby Færge - Ringsted

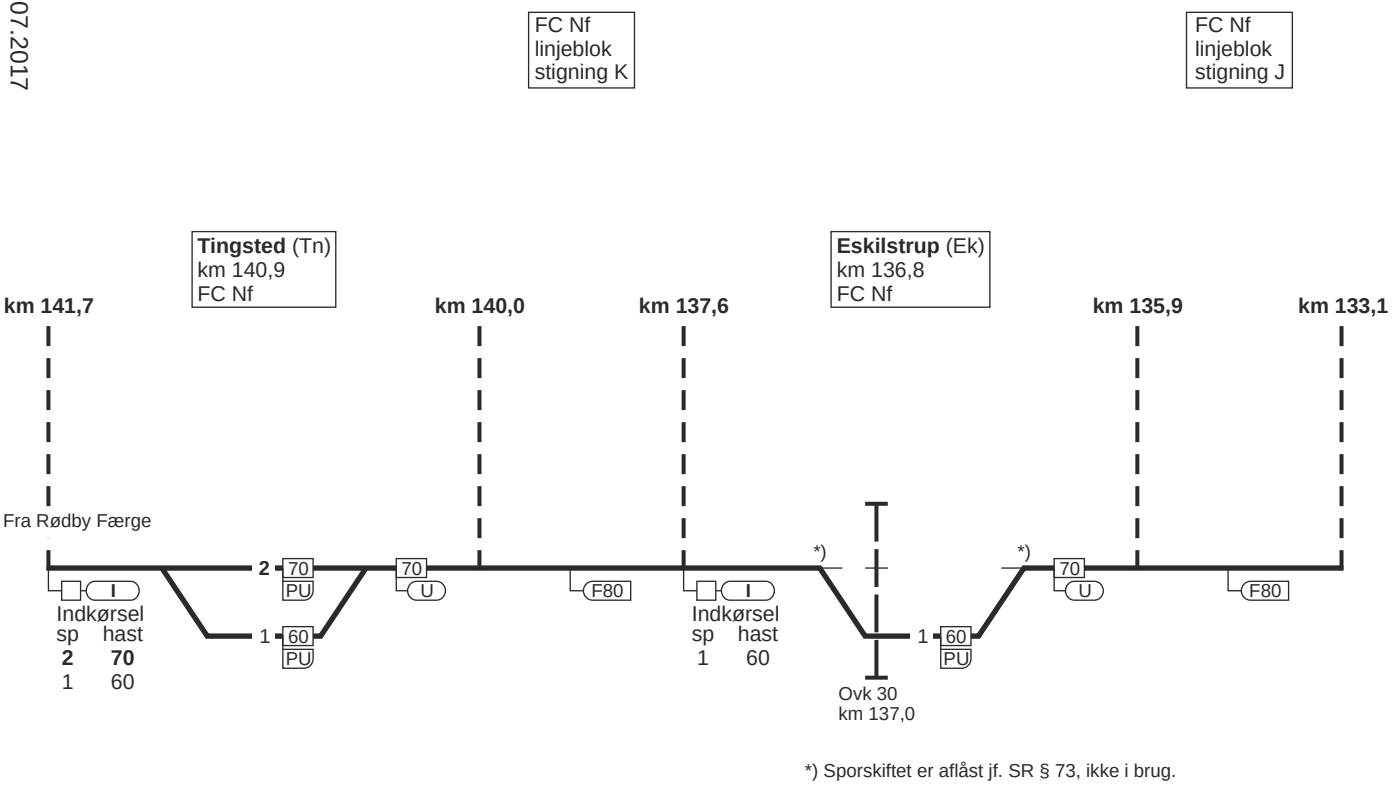

*) Sporskiftet er aflåst jf. SR § 73, ikke i brug.

2. Rødby Færge - Ringsted

FC Nf
linjeblok
stigning M

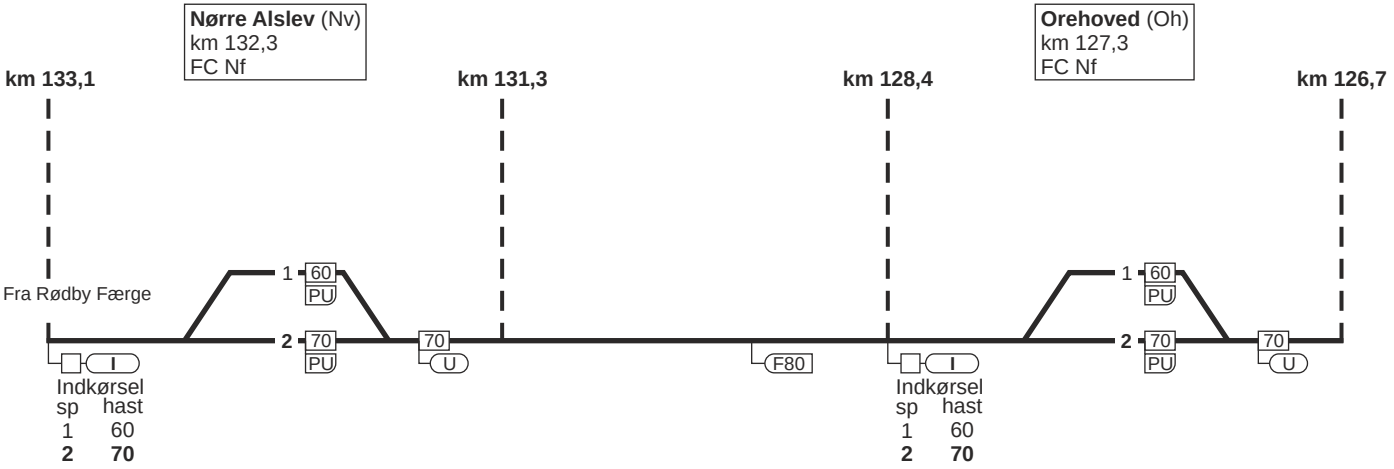

2. Rødby Færge - Ringsted

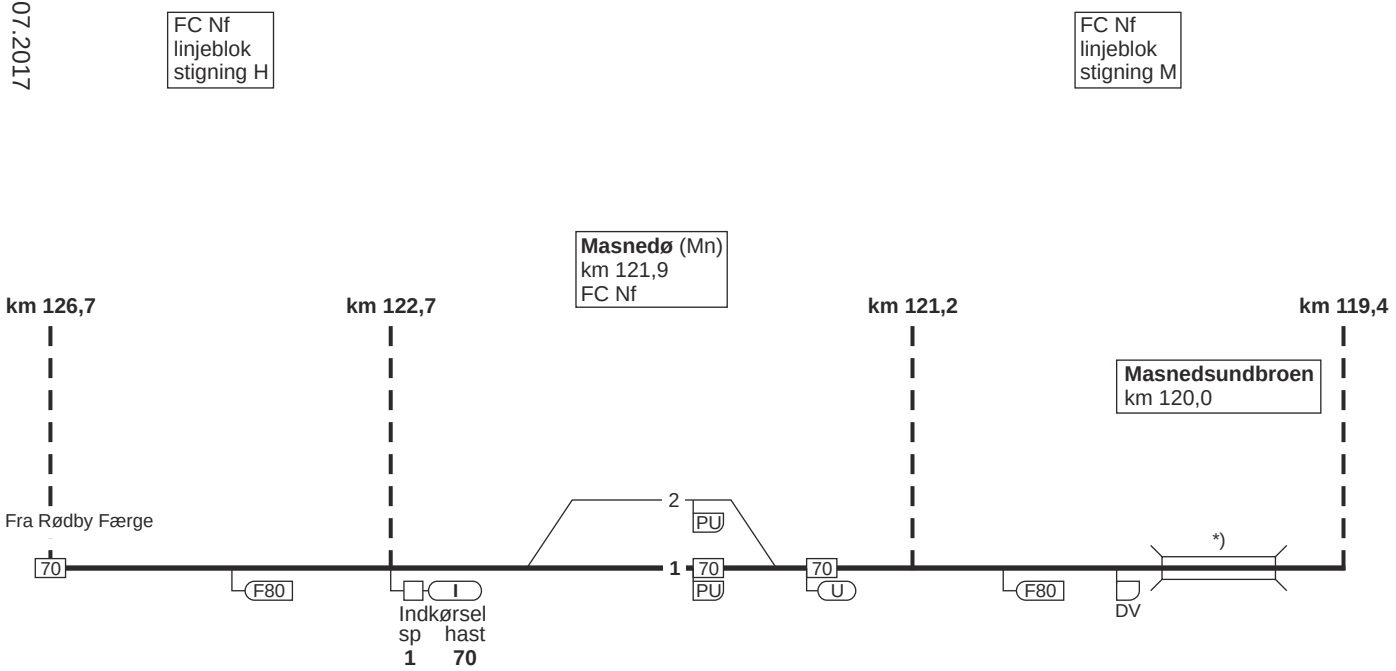

*) Broen er aflåst og kan ikke åbnes.

2. Rødby Færge - Ringsted

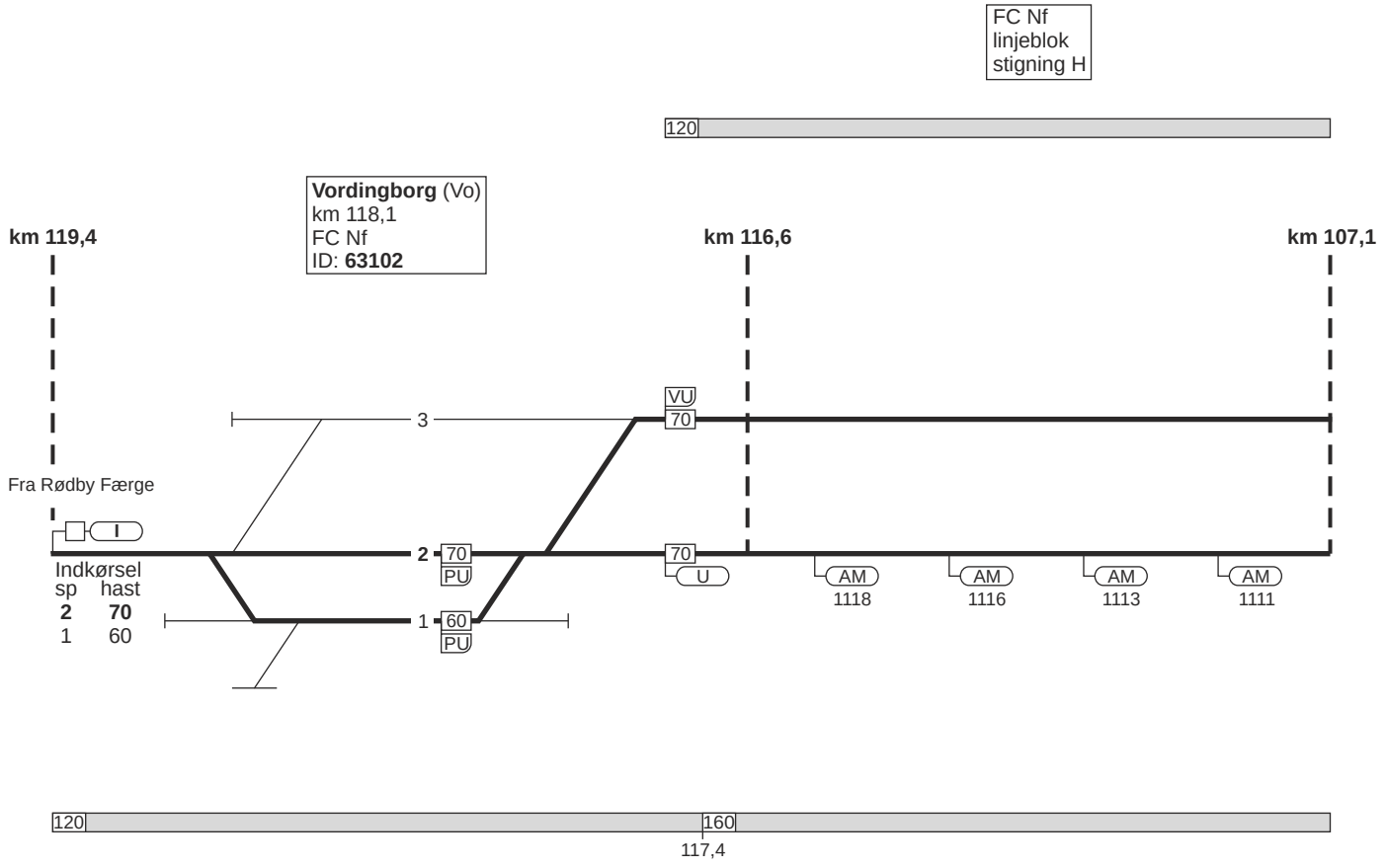

2. Rødby Færge - Ringsted

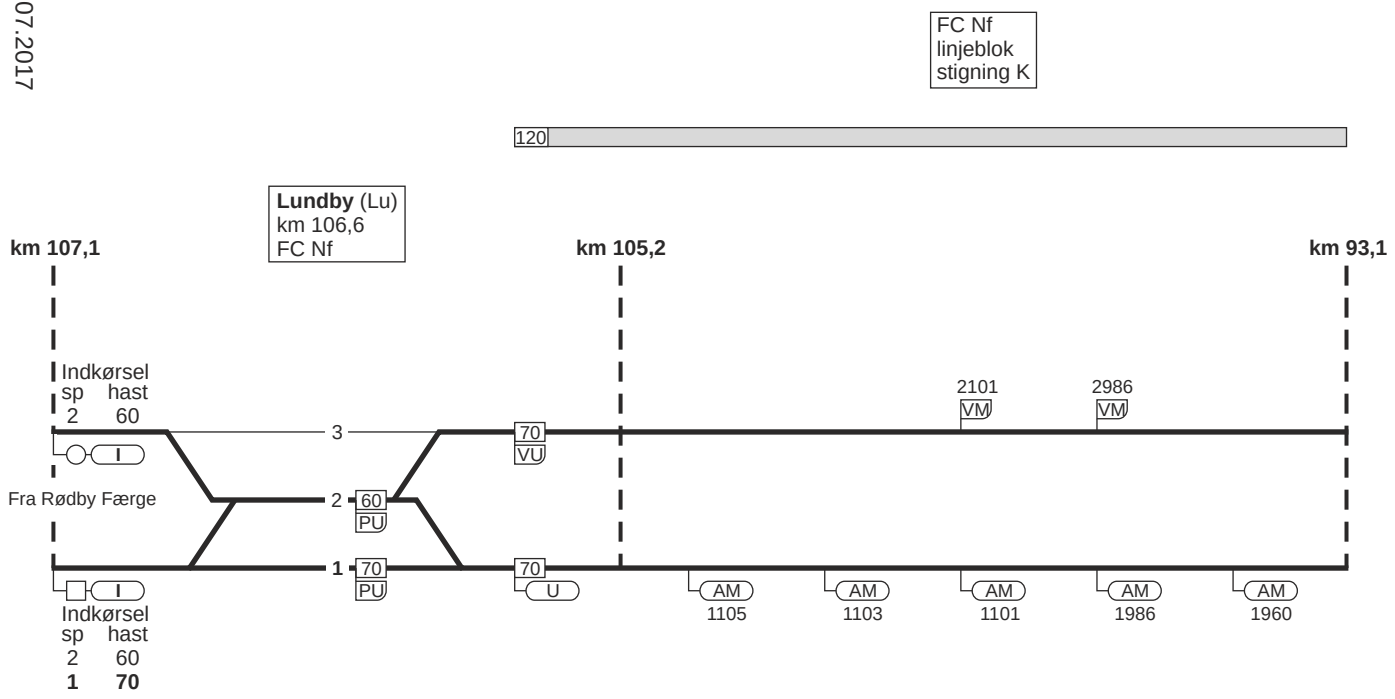

2. Rødby Færge - Ringsted

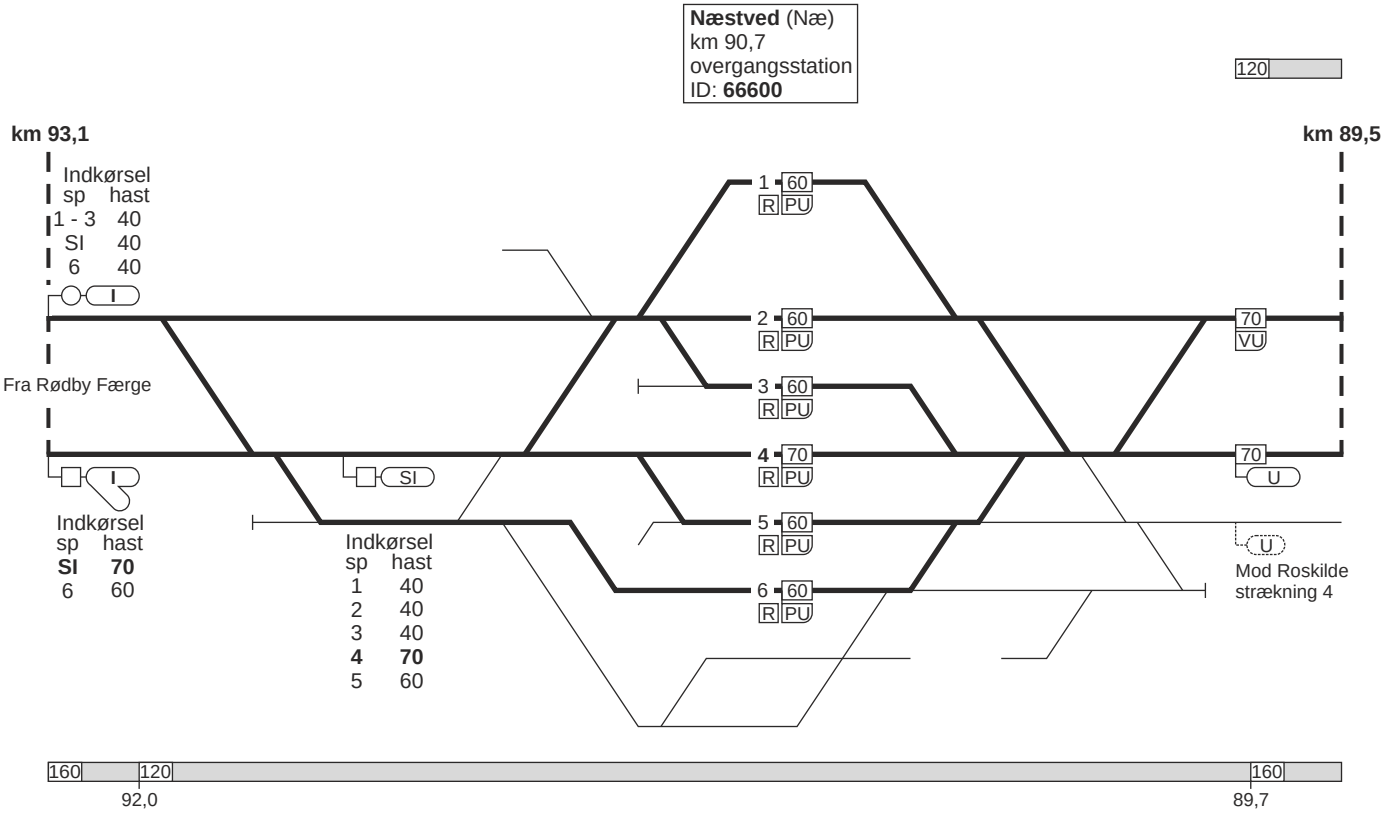

2. Rødby Færge - Ringsted

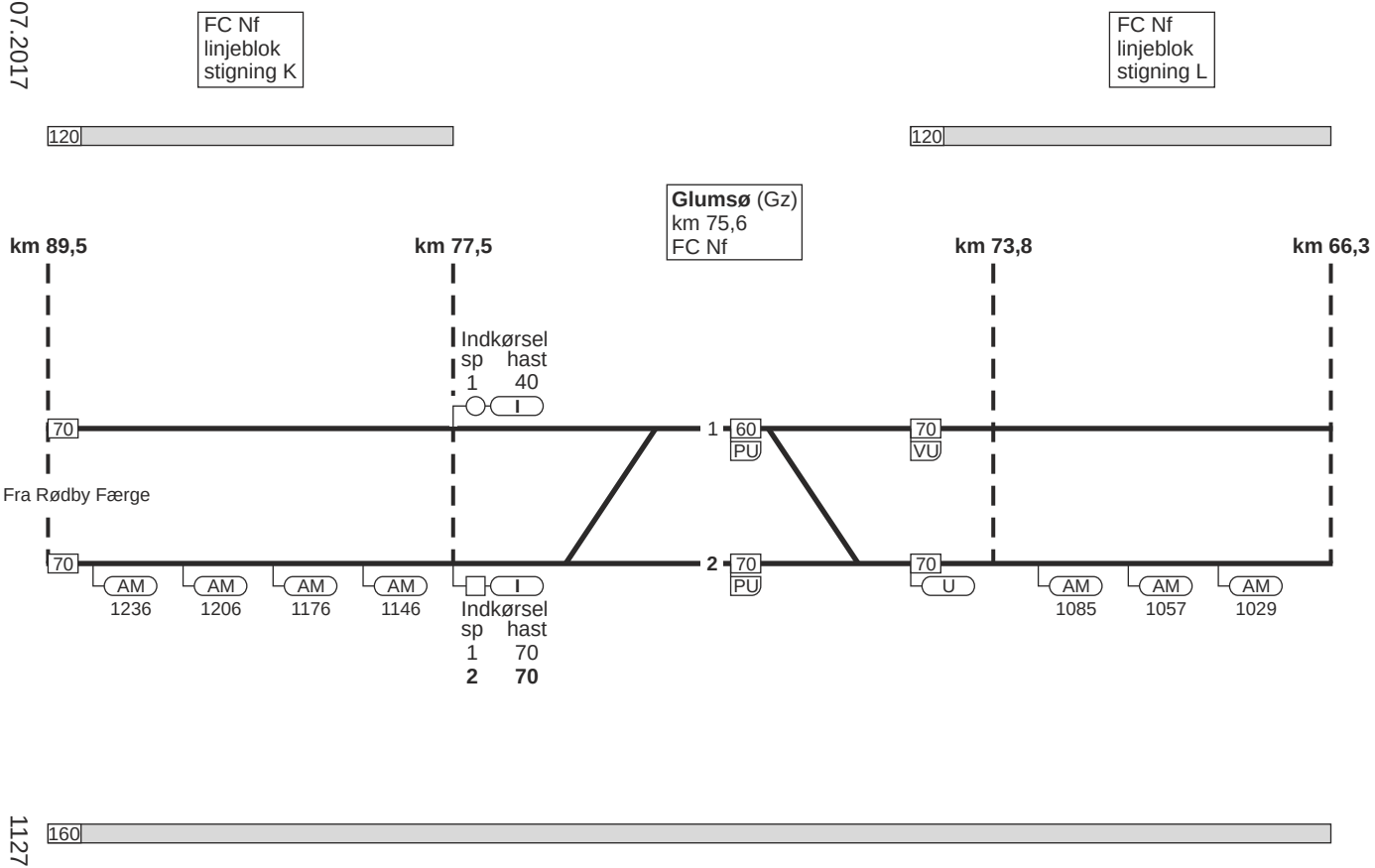

2. Rødby Færge - Ringsted

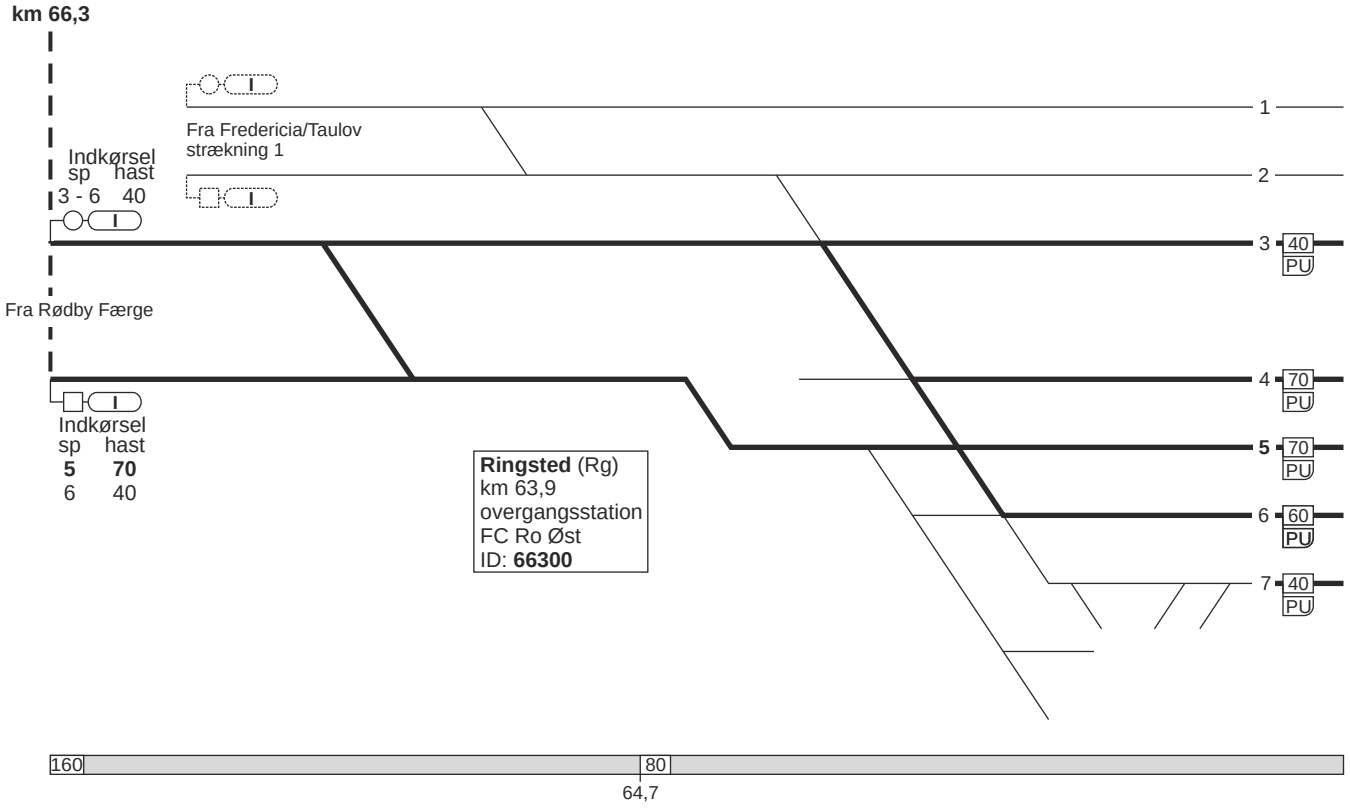

2. Rødby Færge - Ringsted

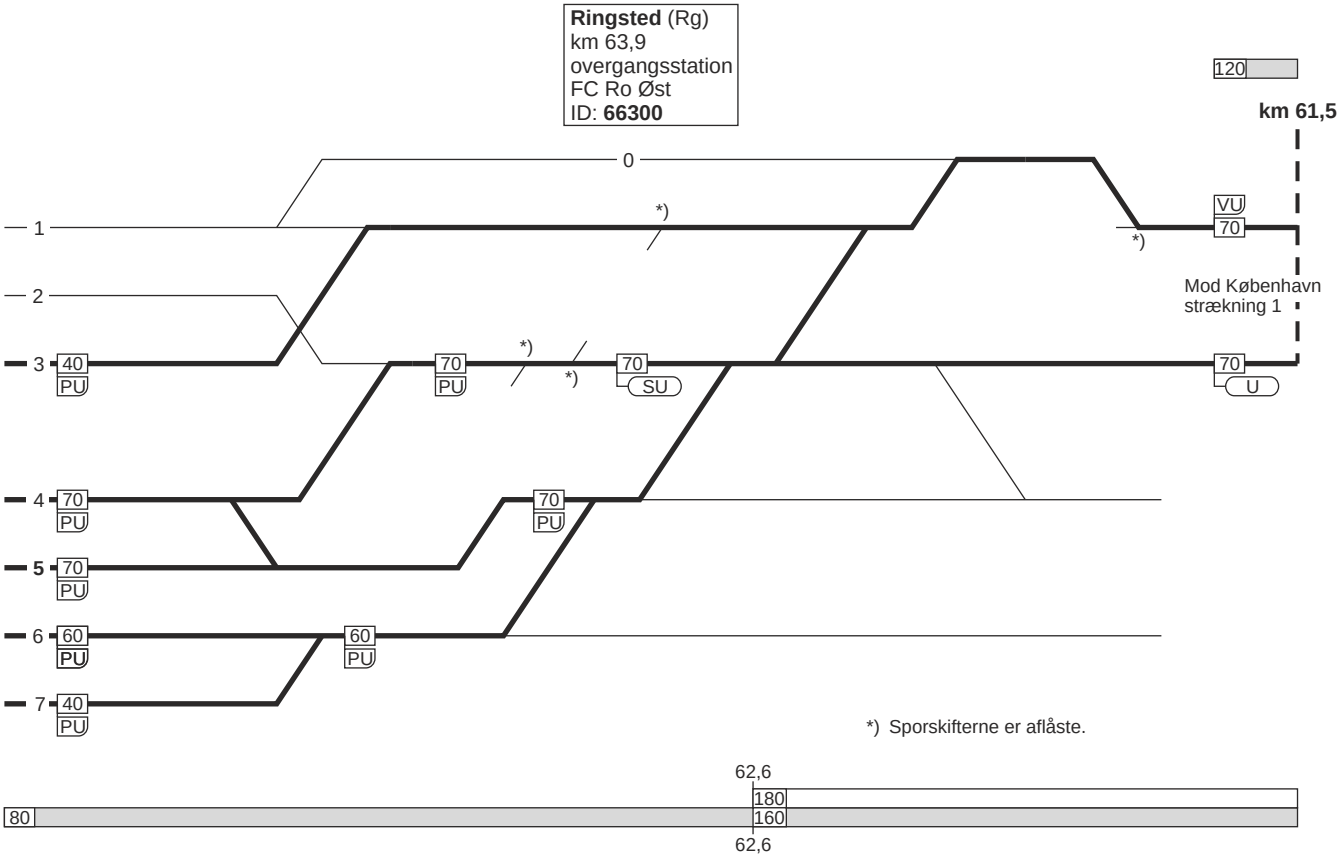

2. Ringsted - Rødby Færge

Togekspeditionssted 1	Togfølgestation 2	Sporbenyttelse 3	Standsningssted 4	Kmp/FC telefonnummer 5
Ringsted			**Ved indkørsel fra Næstved** Tog som skal sammenkobles i spor 4 og 5: Først ankommende togdel skal standse ud for ”240 metermærket” (SR-mærke 17.20.), hvis togdelen består af 1 togsæt. Først ankommende togdel skal standse ud for ”S-mærket” (SR-mærke 17.18.), hvis togdelen består af 2 togsæt.	GSM-R: 81 99 12 63 **FC Roskilde Øst:** 46 32 49 80 eller 82 42 43 11 GSM-R: 81 99 12 11
Næstved				GSM-R: 81 99 12 66 **FC Nykøbing:** 82 34 81 07 GSM-R: 81 99 12 32
Eskilstrup			**Fra Nørre-Alslev:** Arbejdskøretøjer, G- og M-tog på indtil 250 m skal standse før ovk. 30.	

Togekspeditionssted 1	Togfølgestation 2	Sporbenyttelse 3	Standsningssted 4	Kmp/FC telefonnummer 5
Nykøbing F				**Kmp Nykøbing:** 82 34 81 11 GSM-R: 81 99 12 31 **FC Nykøbing:** Rg (eksl) - Rf 82 34 81 07 GSM-R: 81 99 12 32

4. Roskilde - Køge - Næstved

Strækningshastighed:

Delstrækning	Strækningshastighed (km/t)
Roskilde - Køge - Næstved	120

4. Roskilde - Køge - Næstved

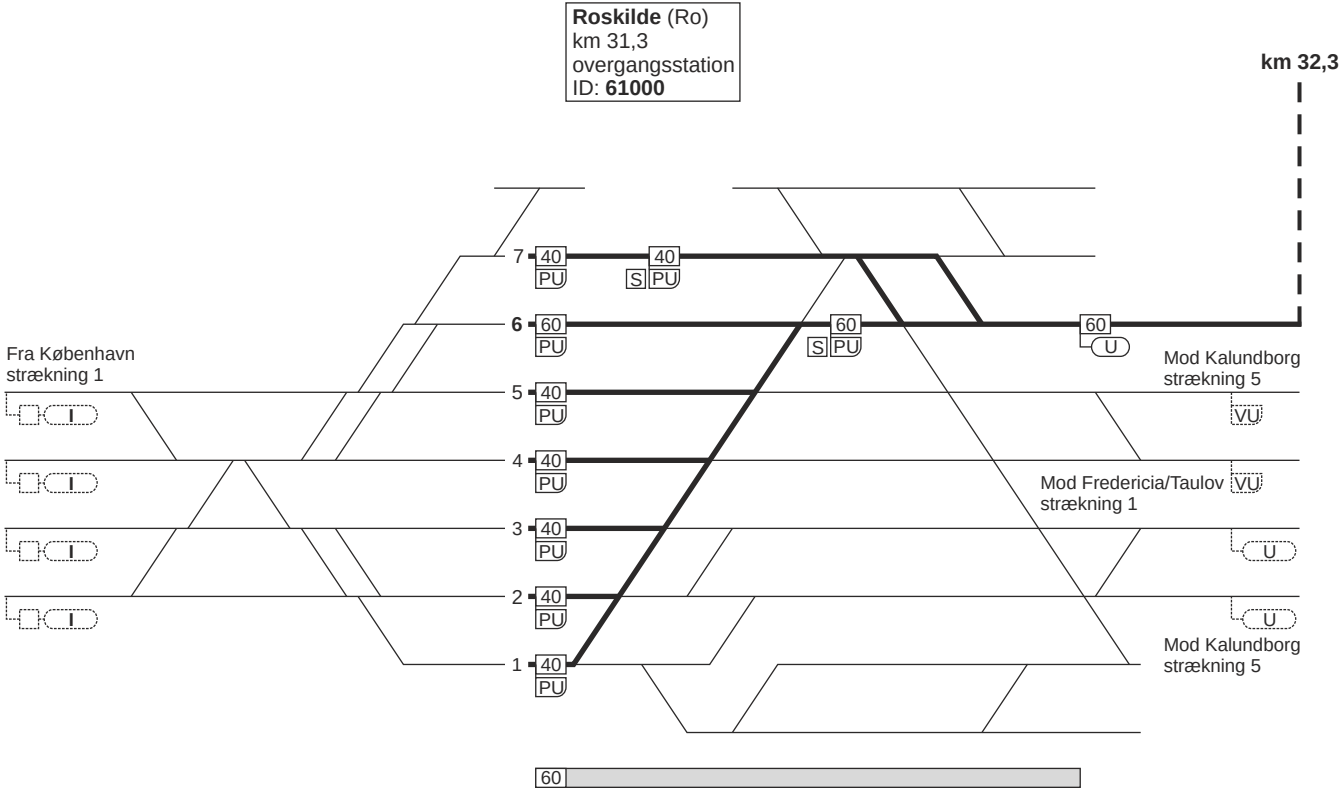

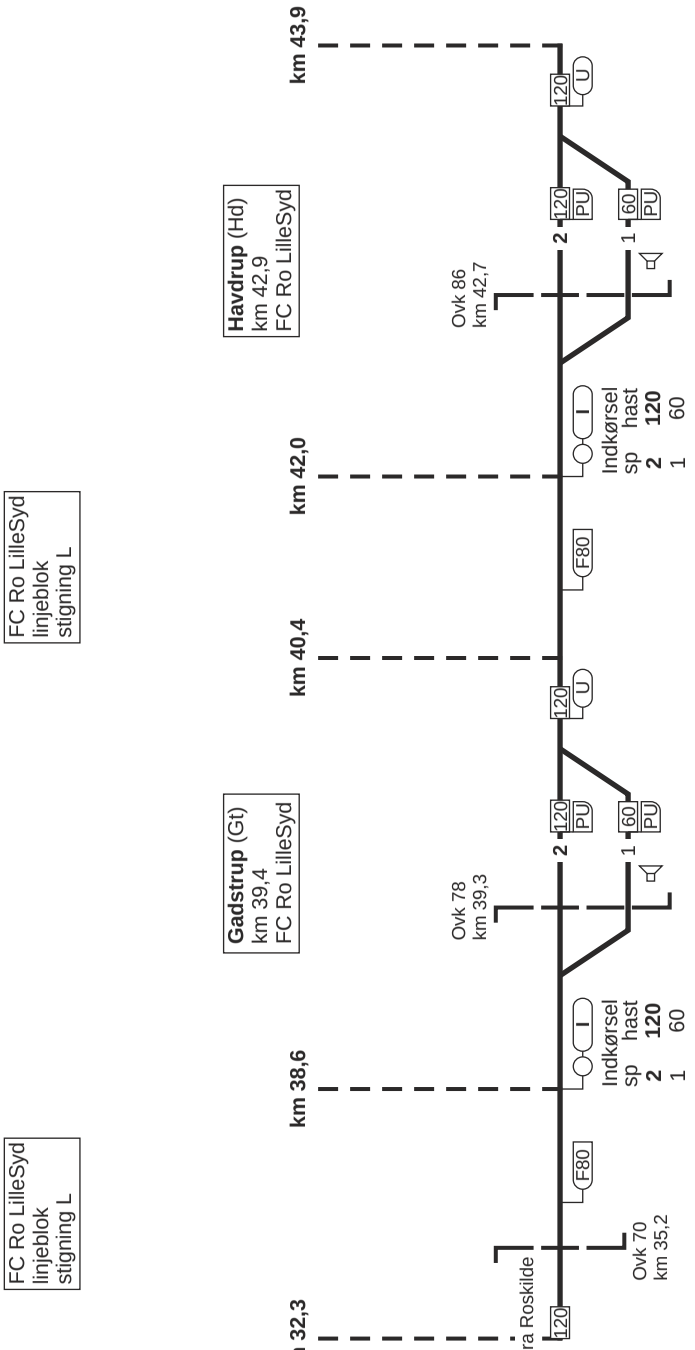
4. Roskilde - Køge - Næstved
FC Ro LilleSyd
linjeblok
stigning L
FC Ro LilleSyd
linjeblok
stigning L
km 32,3
km 38,6
km 40,4
km 42,0
km 43,9
Fra Roskilde
120
F80
Ovk 70
km 35,2
Indkørsel
sp hast
2 120
1 60
Gadstrup (Gt)
km 39,4
FC Ro LilleSyd
Ovk 78
km 39,3
2
120
PU
1
60
PU
120
U
F80
Indkørsel
sp hast
2 120
1 60
Havdrup (Hd)
km 42,9
FC Ro LilleSyd
Ovk 86
km 42,7
2
120
PU
1
60
PU
120
U

4. Roskilde - Køge - Næstved

FC Ro LilleSyd
linjeblok
stigning M

FC Ro LilleSyd
linjeblok
stigning L

Lille-Skensved (Lw)
km 46,8
FC Ro LilleSyd

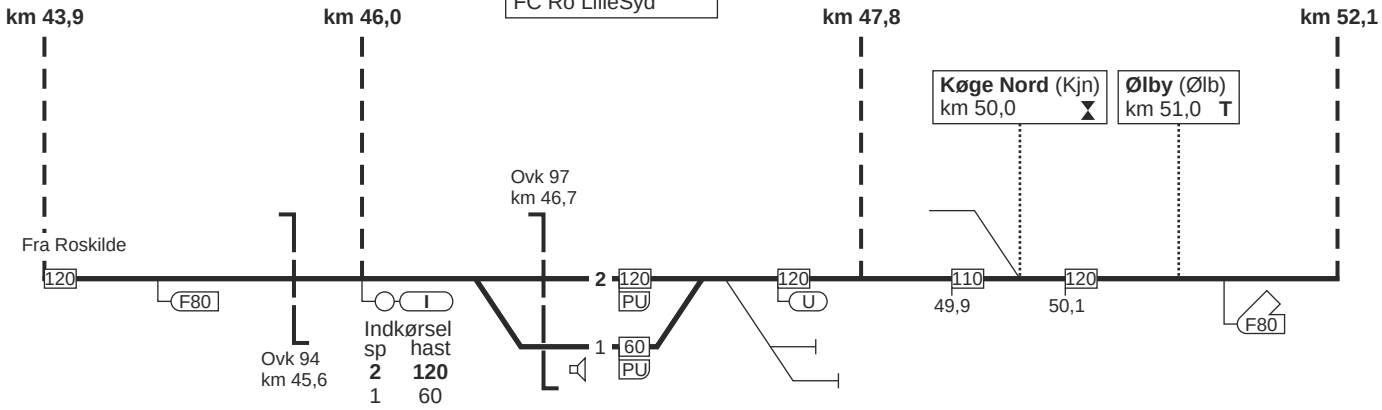

4. Roskilde - Køge - Næstved

Køge (Kj)
km 53,7
overgangsstation
FC Ro LilleSyd
ID: **66500**

*) Mod Hårlev:
Bogstavviser = H

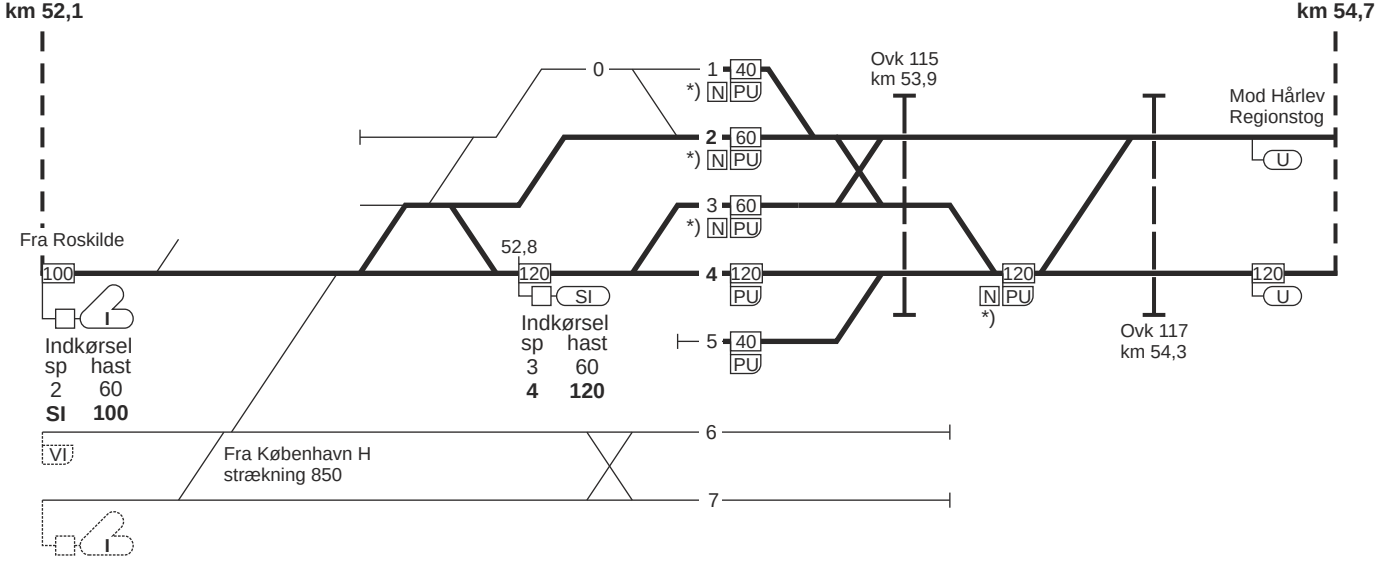

4. Roskilde - Køge - Næstved

FC Ro LilleSyd
linjeblok
stigning K

FC Ro LilleSyd
linjeblok
stigning L

Herfølge (Hf)
km 59,2
FC Ro LilleSyd

Tureby (Th)
km 65,6
FC Ro LilleSyd

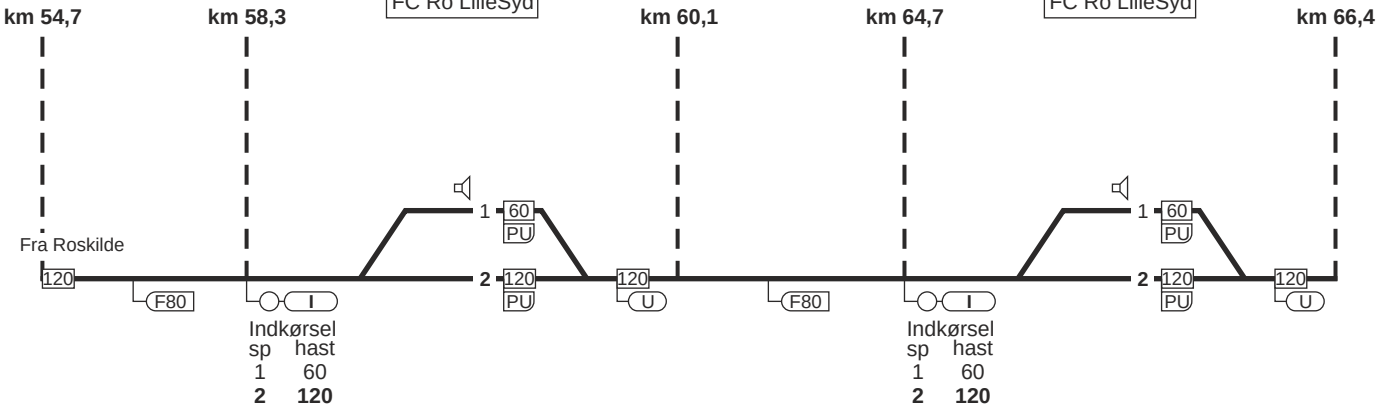

4. Roskilde - Køge - Næstved

FC Ro LilleSyd
linjeblok
stigning K

FC Ro LilleSyd
linjeblok
stigning K

Haslev (Hz)
km 74,4
FC Ro LilleSyd

4. Roskilde - Køge - Næstved

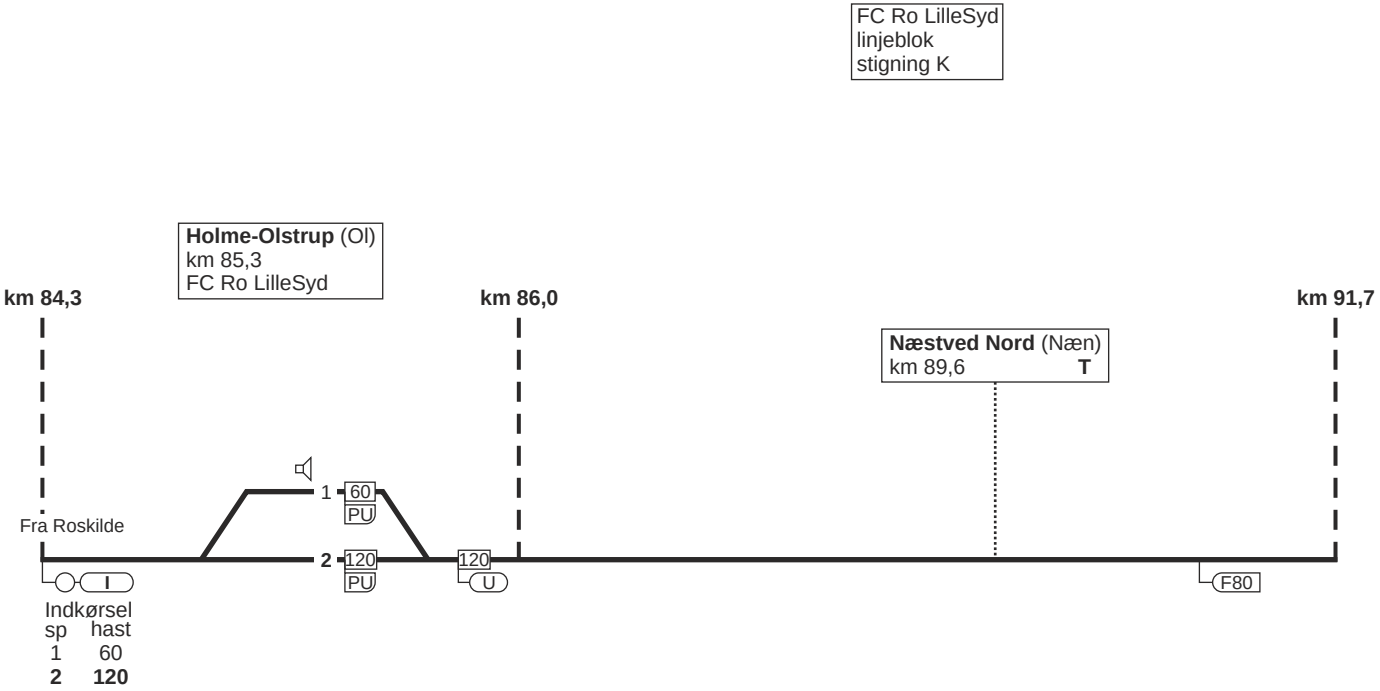

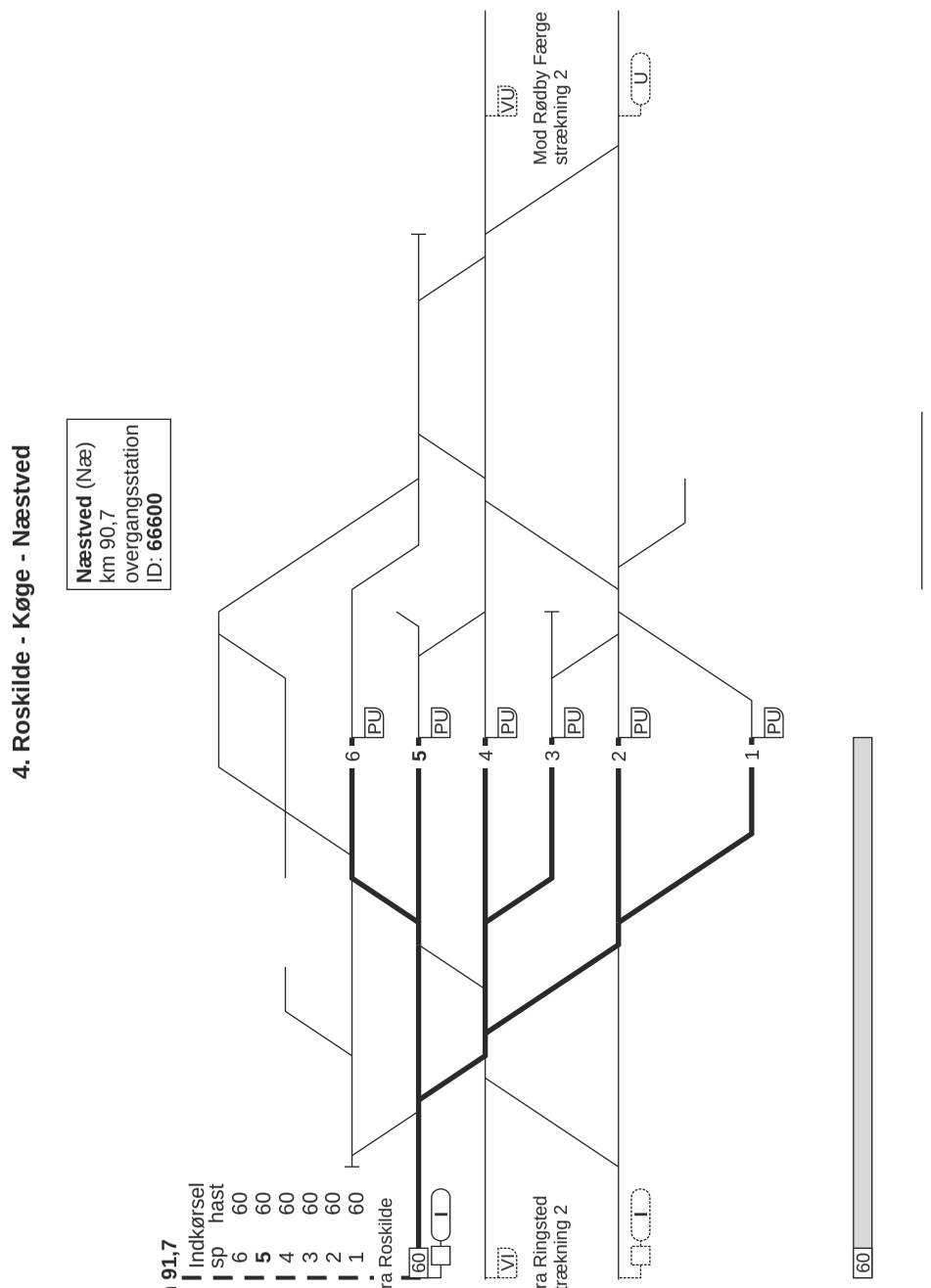
4. Roskilde - Køge - Næstved
Næstved (Næ)
km 90,7
overgangsstation
ID: 66600
km 91,7
Indkørsel
sp hast
6 60
5 60
4 60
3 60
2 60
1 60
Fra Roskilde
60
I
Vi
Fra Ringsted
strækning 2
6 PU
5 PU
4 PU
3 PU
2 PU
1 PU
Vu
Mod Rødby Færge
strækning 2
U
I
60

4. Næstved - Køge - Roskilde

Næstved (Næ)
km 90,7
overgangsstation
ID: **66600**

4. Næstved - Køge - Roskilde

FC Ro LilleSyd
linjeblok
stigning J

4. Næstved - Køge - Roskilde

FC Ro LilleSyd
linjeblok
stigning K

FC Ro LilleSyd
linjeblok
stigning L

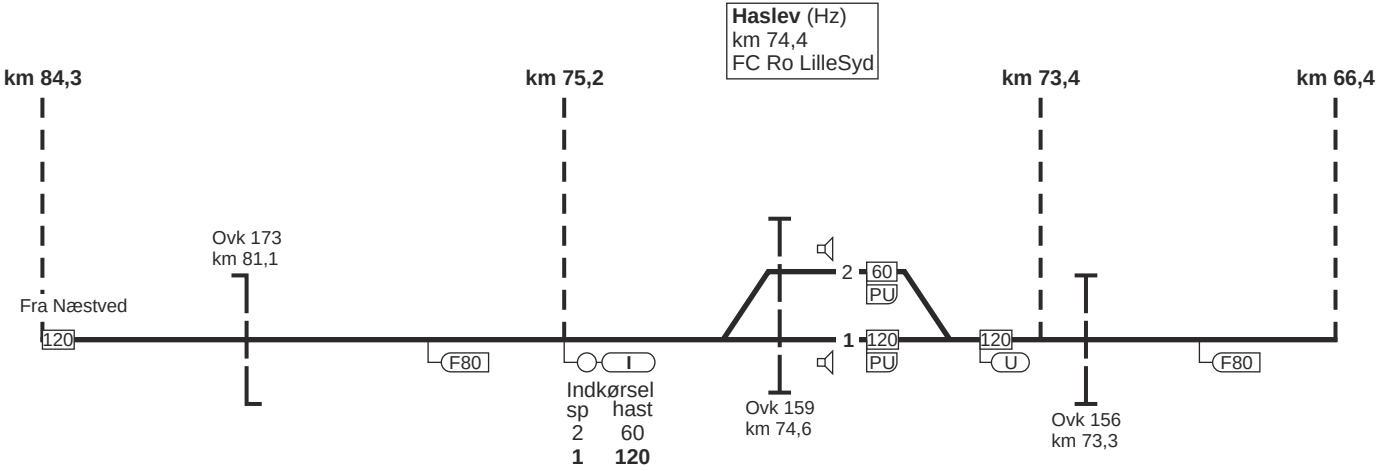

4. Næstved - Køge - Roskilde

FC Ro LilleSyd
linjeblok
stigning L

FC Ro LilleSyd
linjeblok
stigning M

Tureby (Th)
km 65,6
FC Ro LilleSyd

Herfølge (Hf)
km 59,2
FC Ro LilleSyd

4. Næstved - Køge - Roskilde

Køge (Kj)
km 53,7
overgangsstation
FC Ro LilleSyd
ID: **66500**

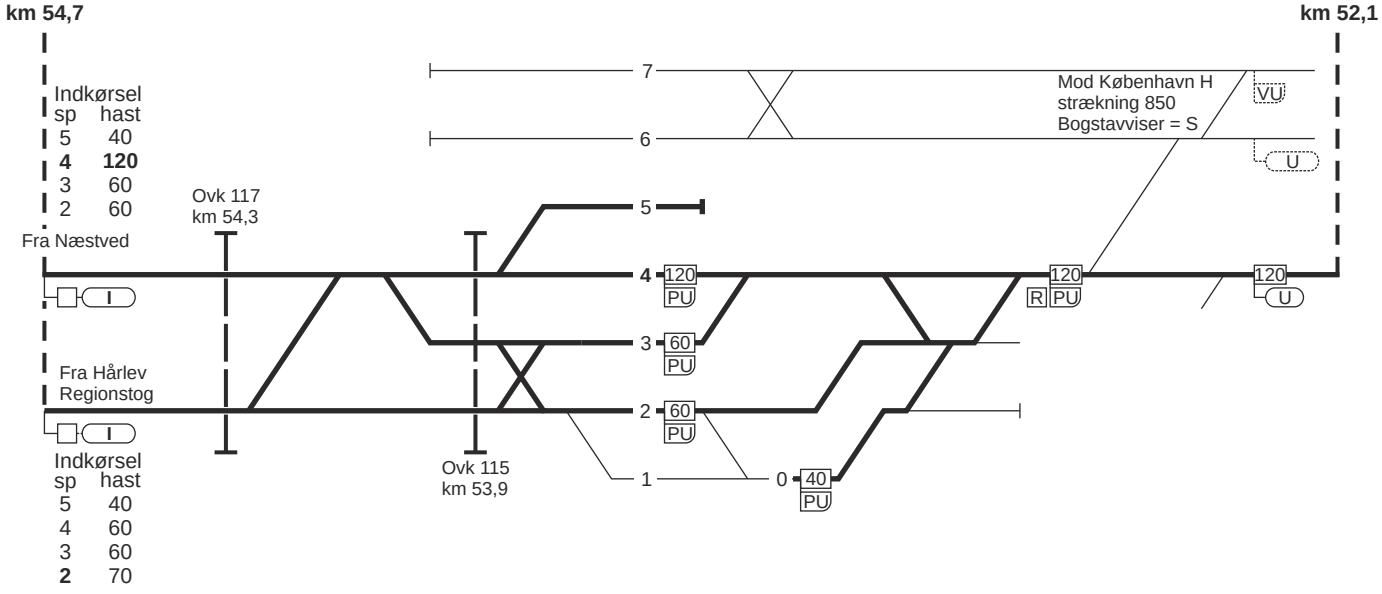

4. Næstved - Køge - Roskilde

FC Ro LilleSyd
linjeblok
stigning E

FC Ro LilleSyd
linjeblok
stigning K

4. Næstved - Køge - Roskilde

FC Ro LilleSyd
linjeblok
stigning L

FC Ro LilleSyd
linjeblok
stigning K

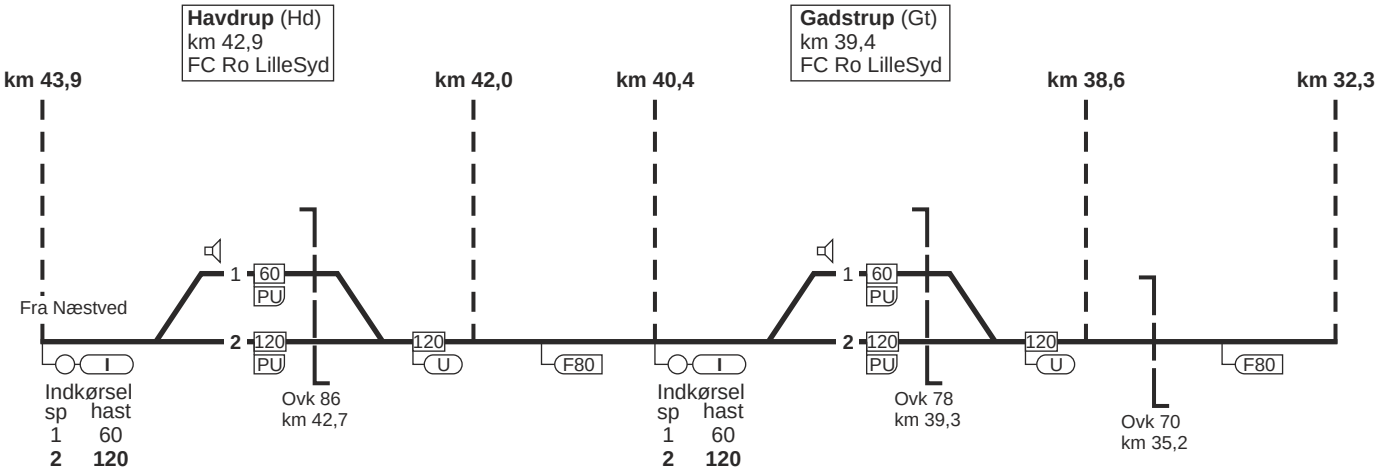

4. Næstved - Køge - Roskilde

Roskilde (Ro)
km 31,3
overgangsstation
ID: **61000**

Indkørsel

sp	hast
1	40
2	40
3	40
4	40
5	40
6	60
7	40

4. Roskilde - Køge - Næstved

Togekspeditionssted 1	Togfølgestation 2	Sporbenyttelse 3	Standsningssted 4	Kmp/FC telefonnummer 5
Roskilde				**Kmp Roskilde:** 46 32 03 04 GSM-R: 81 99 12 10 **FC Roskilde LilleSyd:** Ro (eksl.) - Næ (eksl.) 82 42 41 19 GSM-R: 81 99 12 12
Næstved				GSM-R: 81 99 12 66 **FC Nykøbing:** 82 34 81 07 GSM-R: 81 99 12 32

5. Roskilde - Kalundborg

Strækningshastighed:

Delstrækning	Strækningshastighed (km/t)
Roskilde - Holbæk	160
Holbæk - Kalundborg	120

5. Roskilde - Kalundborg

Roskilde (Ro)
km 31,3
overgangsstation
ID: **61000**

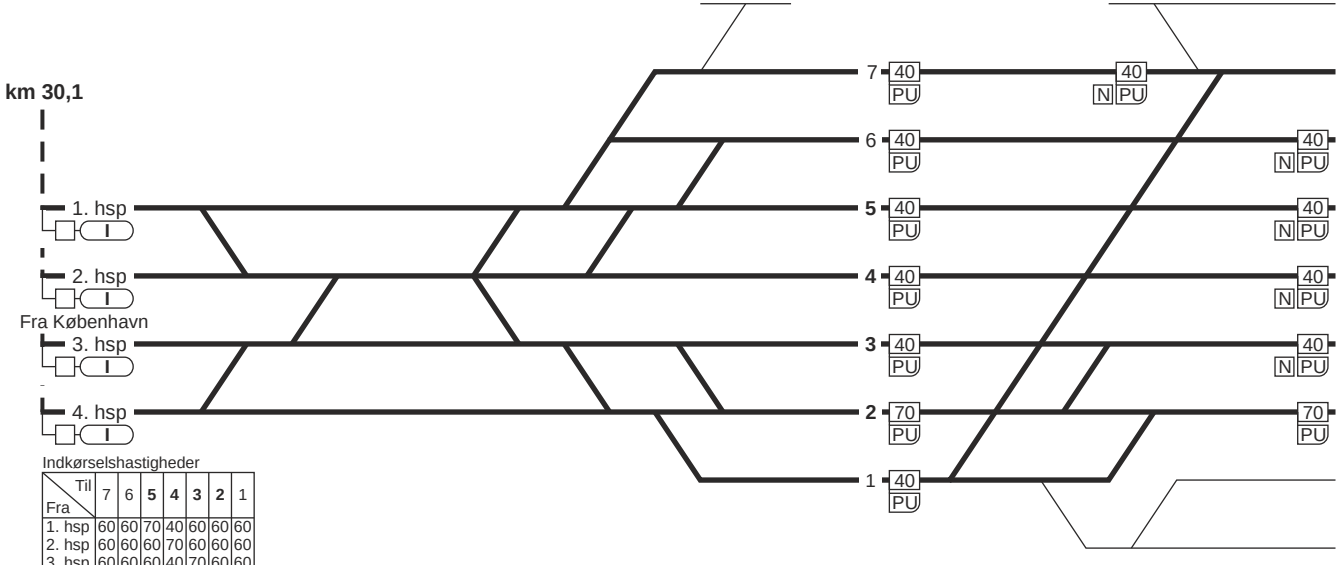

Indkørselshastigheder

Fra \ Til	7	6	**5**	**4**	**3**	**2**	1
1. hsp	60	60	70	40	60	60	60
2. hsp	60	60	60	70	60	60	60
3. hsp	60	60	60	40	70	60	60
4. hsp	60	60	60	40	70	**70**	60

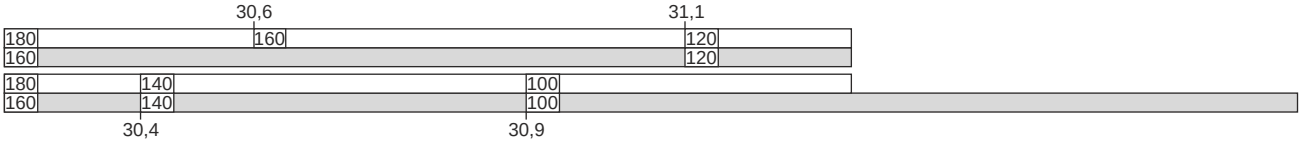

5. Roskilde - Kalundborg

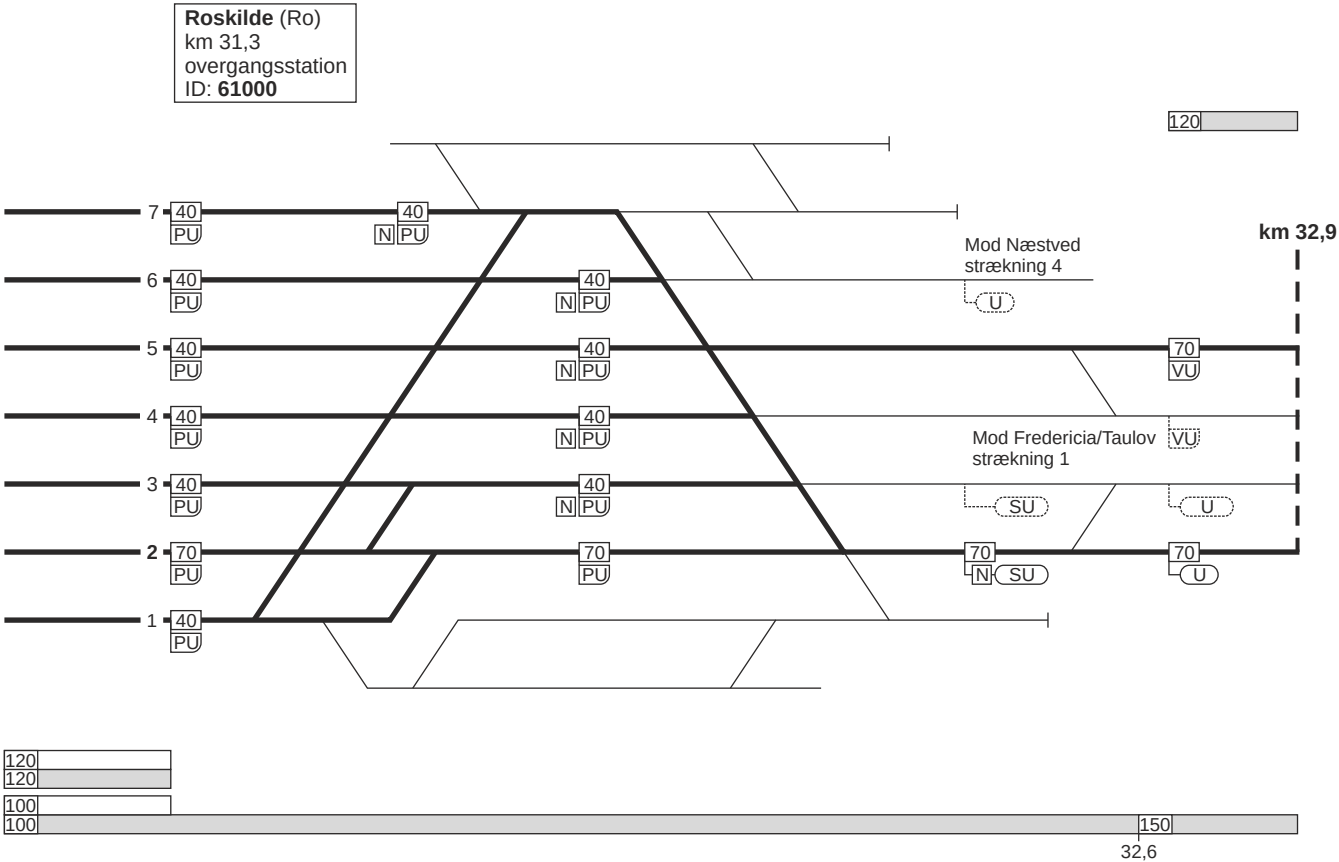

5. Roskilde - Kalundborg

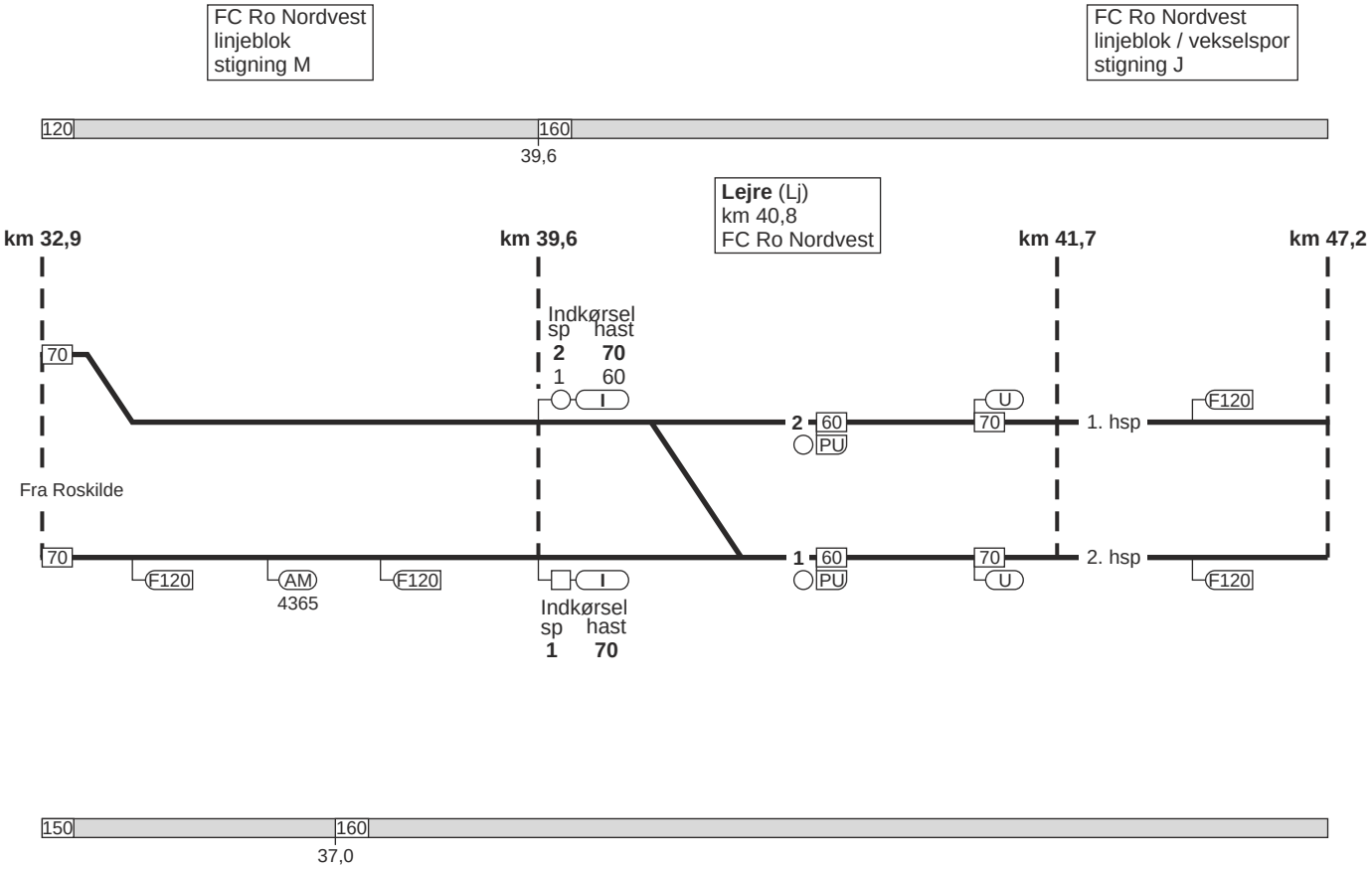

5. Roskilde - Kalundborg

FC Ro Nordvest
linjeblok / vekselspor
stigning M

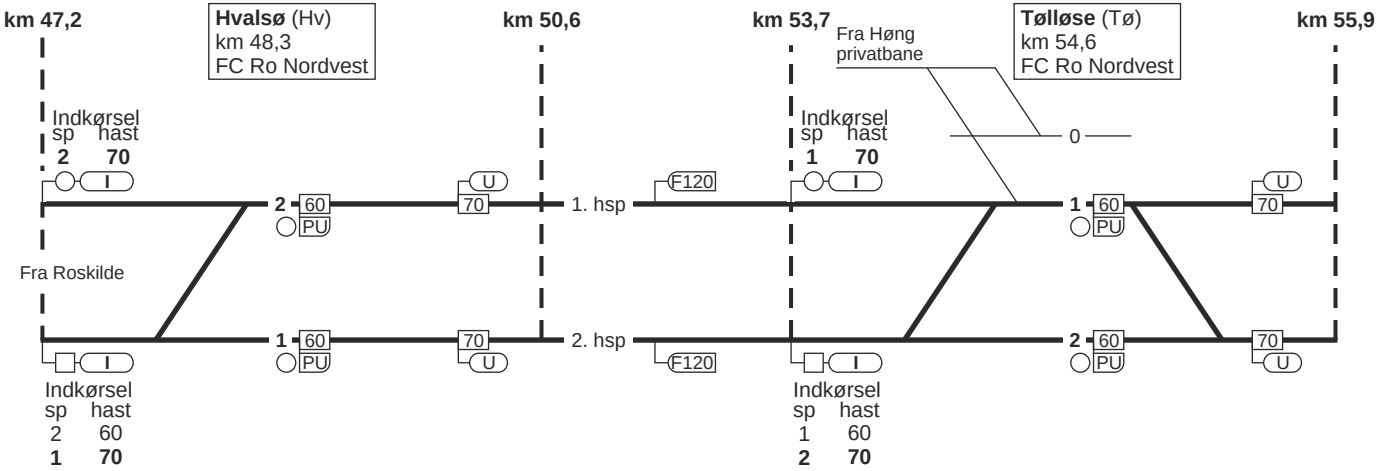

5. Roskilde - Kalundborg

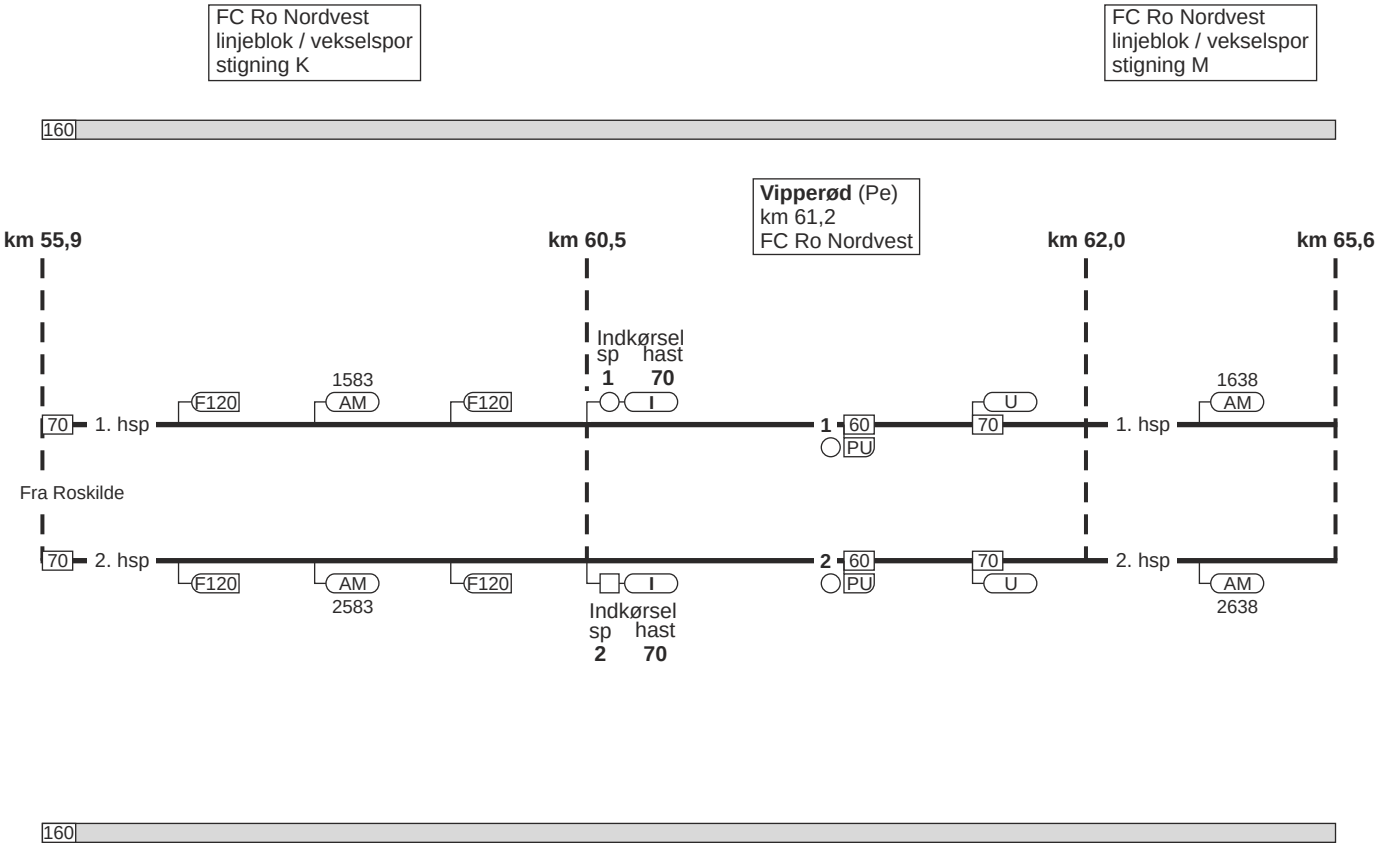

5. Roskilde - Kalundborg

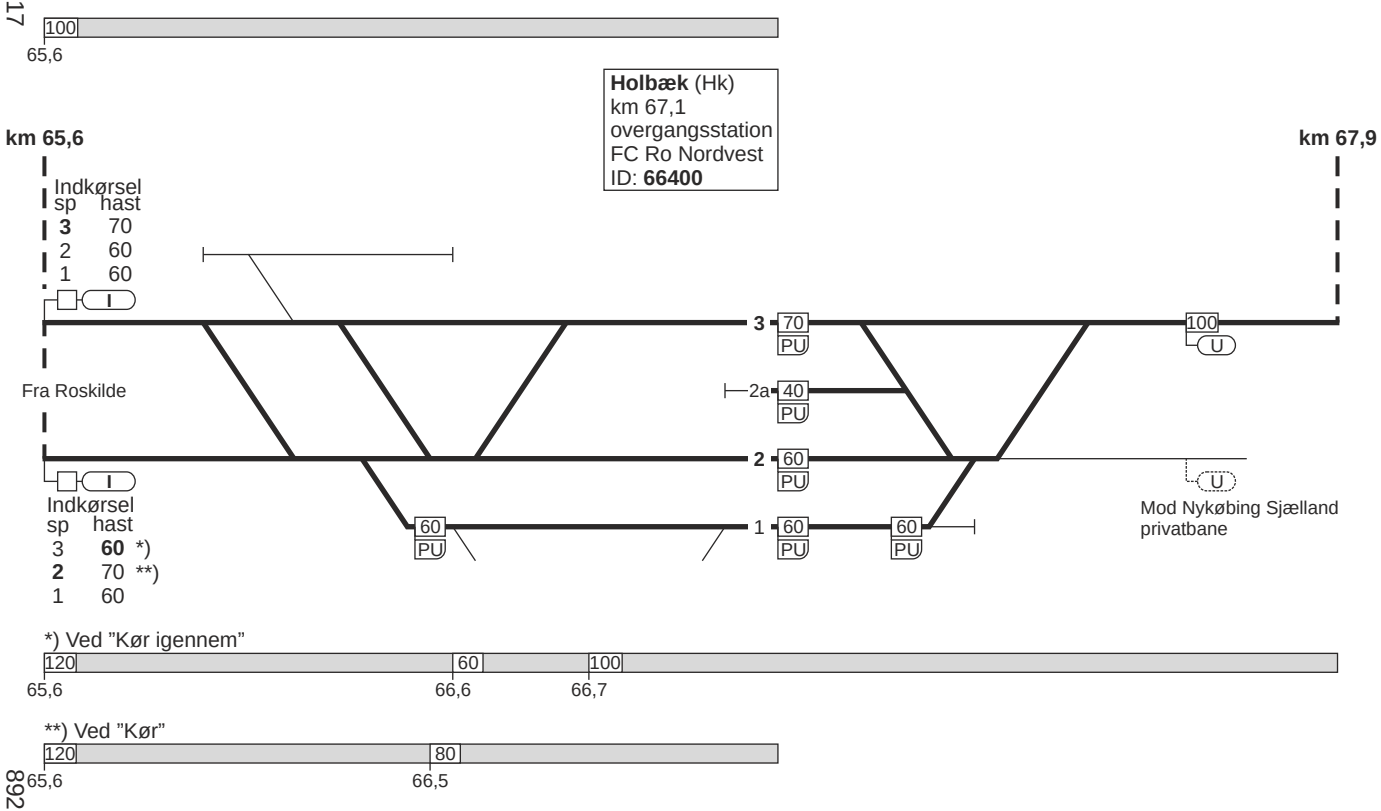

5. Roskilde - Kalundborg

FC Ro Nordvest
linjeblok
stigning L

FC Ro Nordvest
linjeblok
stigning K

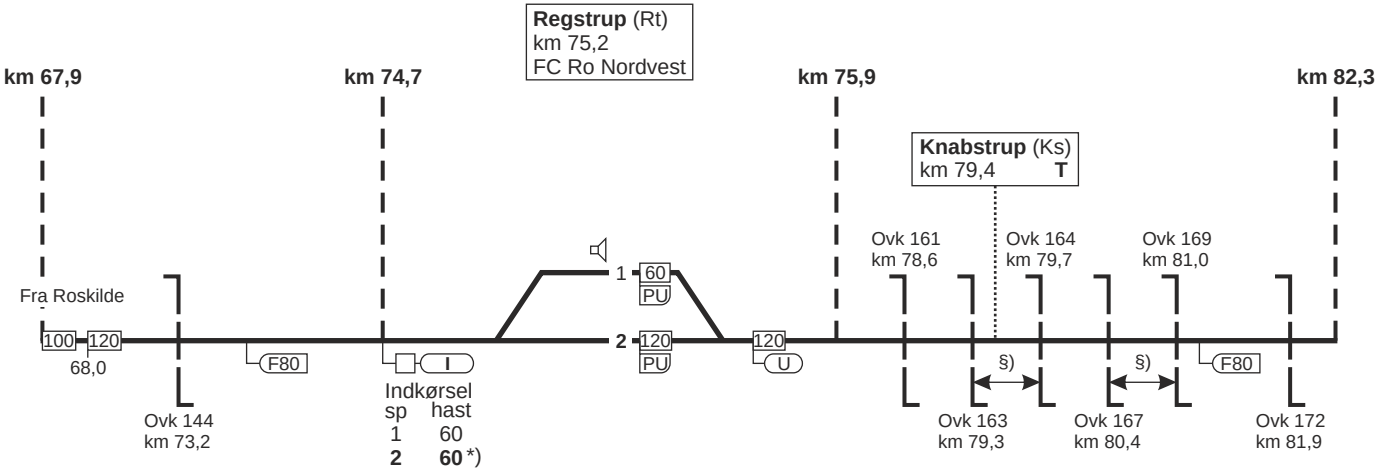

*) Ved "Kør igennem"
dog **120** km/t

§) = overkørslerne har fælles overkørselssignal

5. Roskilde - Kalundborg

FC Ro Nordvest
linjeblok
stigning L

FC Ro Nordvest
linjeblok
stigning K

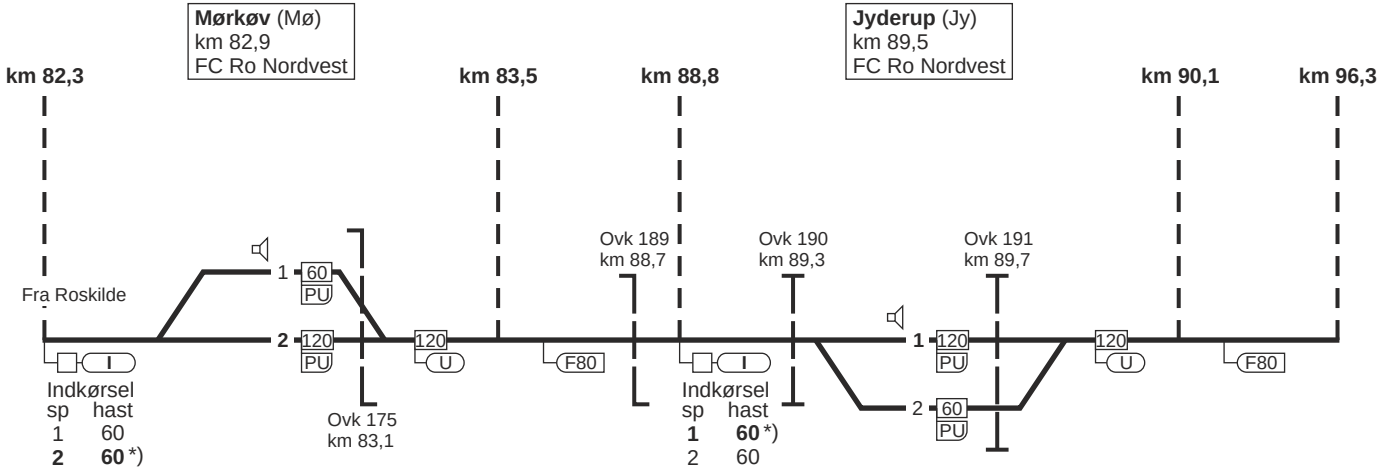

*) Ved ”Kør igennem”
dog **120** km/t

5. Roskilde - Kalundborg

FC Ro Nordvest
linjeblok
stigning K

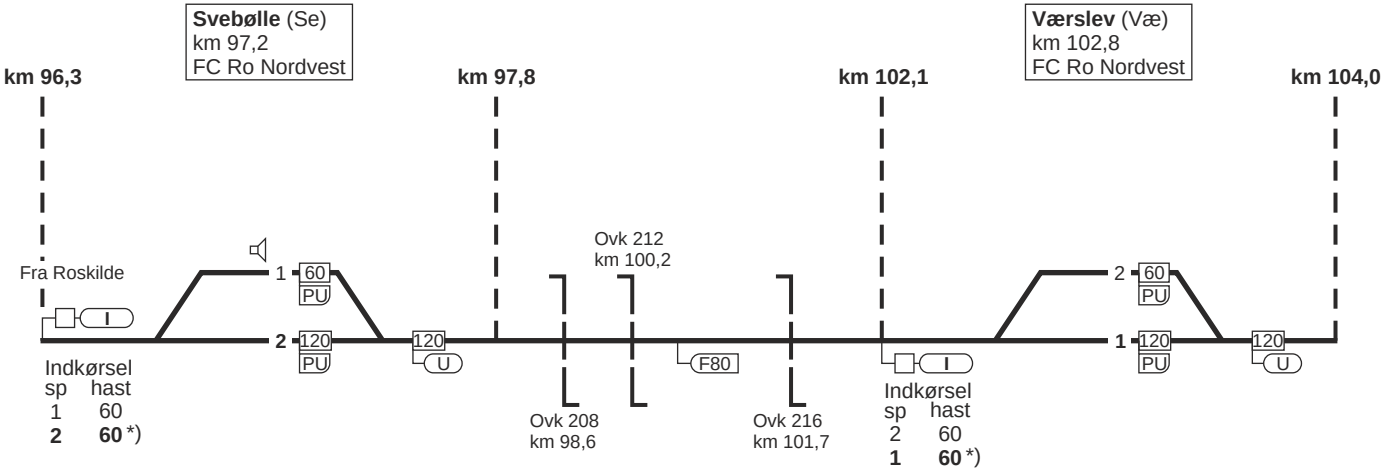

*) Ved "Kør igennem"
dog **120** km/t

5. Roskilde - Kalundborg

FC Ro Nordvest
linjeblok
stigning M

Kalundborg (Kb)
km 110,6
FC Ro Nordvest
ID: **63005**

5. Kalundborg - Roskilde

FC Ro Nordvest
linjeblok
stigning K

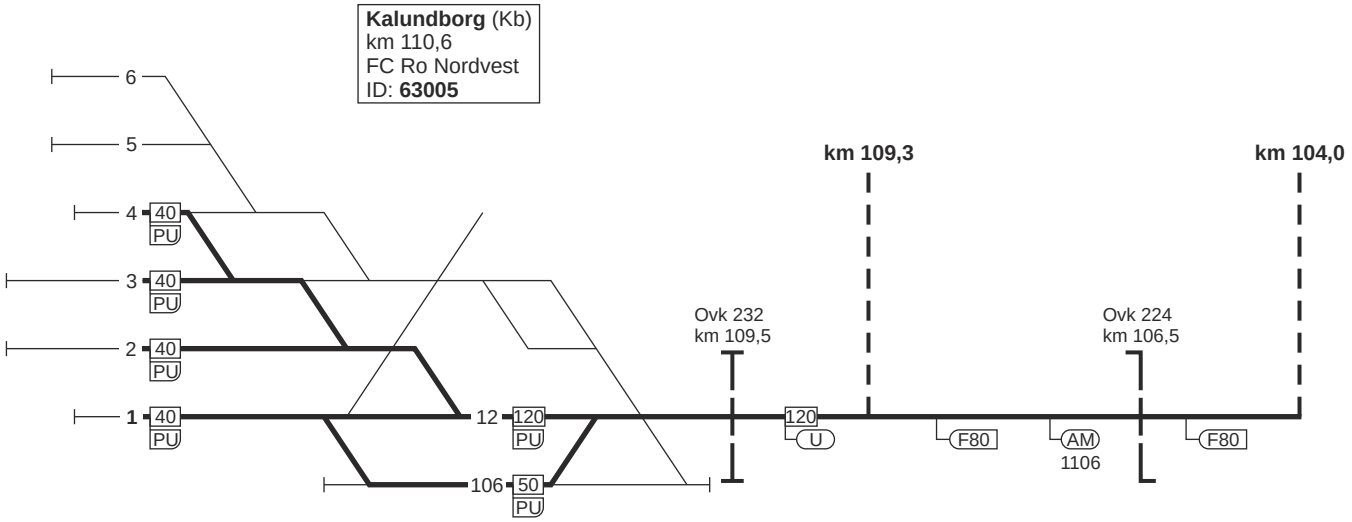

5. Kalundborg - Roskilde

FC Ro Nordvest
linjeblok
stigning L

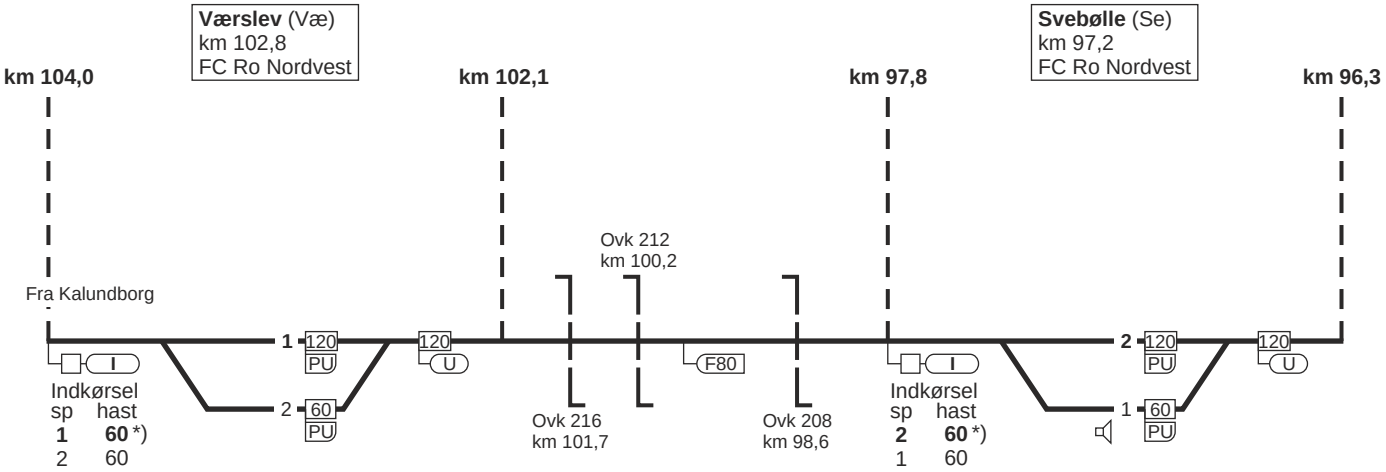

*) Ved "Kør igennem"
dog **120** km/t

5. Kalundborg - Roskilde

FC Ro Nordvest
linjeblok
stigning K

FC Ro Nordvest
linjeblok
stigning L

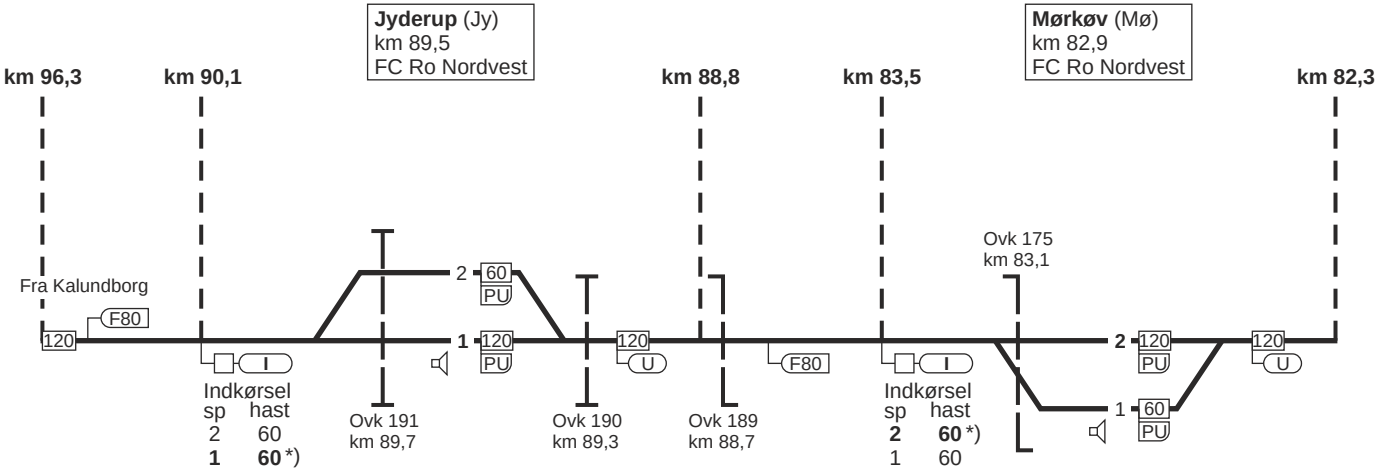

*) Ved "Kør igennem"
dog **120** km/t

5. Kalundborg - Roskilde

FC Ro Nordvest
linjeblok
stigning K

FC Ro Nordvest
linjeblok
stigning K

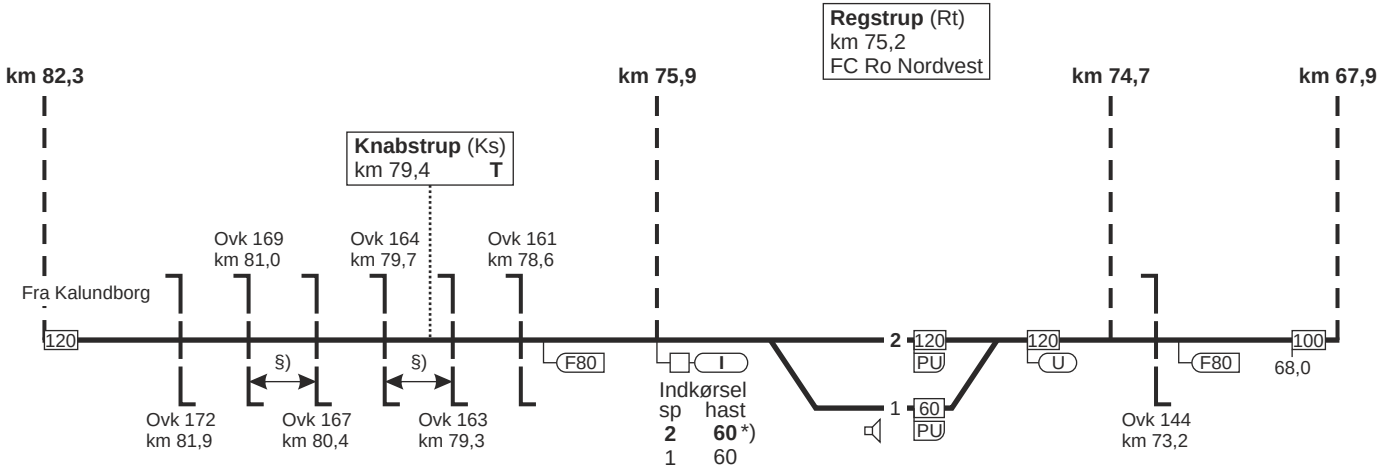

§) = overkørslerne har fælles overkørselssignal

*) Ved "Kør igennem" dog **120** km/t

5. Kalundborg - Roskilde

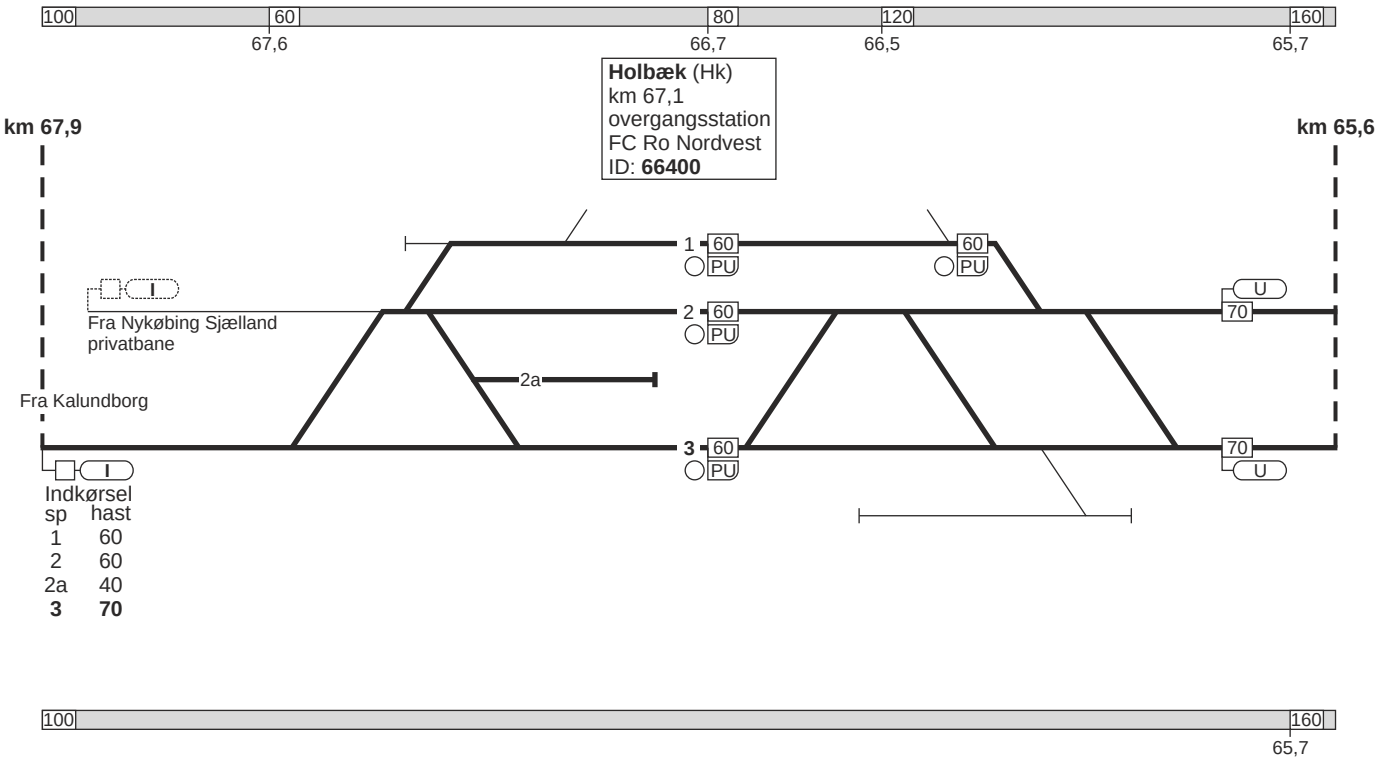

5. Kalundborg - Roskilde

FC Ro Nordvest
linjeblok / vekselspor
stigning J

FC Ro Nordvest
linjeblok / vekselspor
stigning M

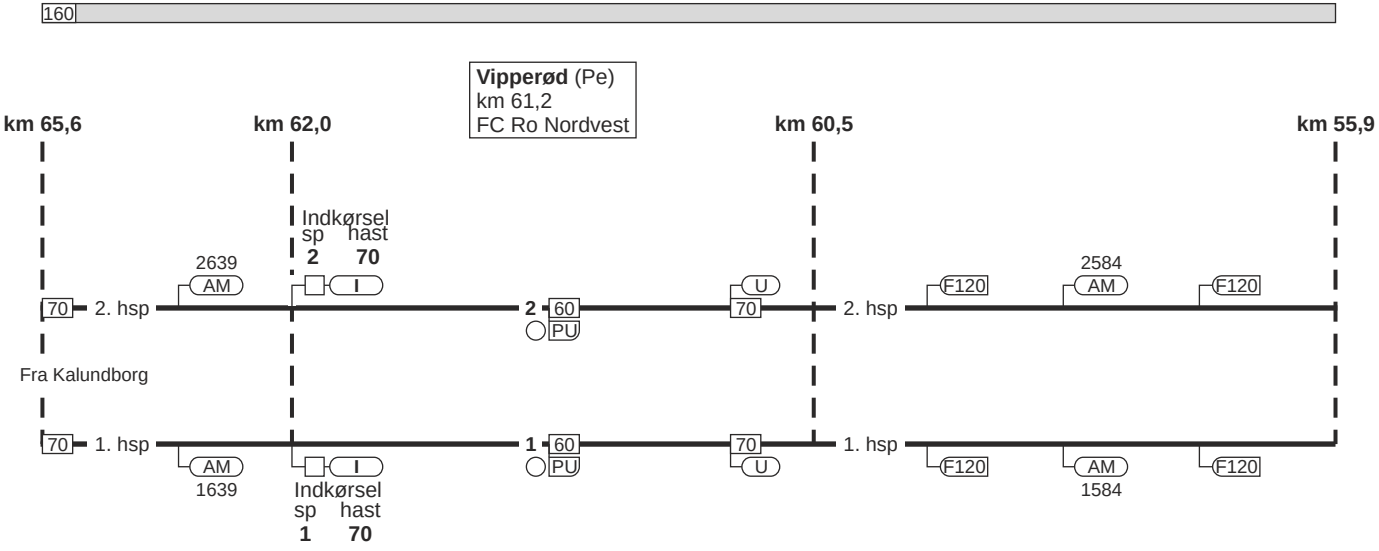

5. Kalundborg - Roskilde

FC Ro Nordvest
linjeblok / vekselspor
stigning K

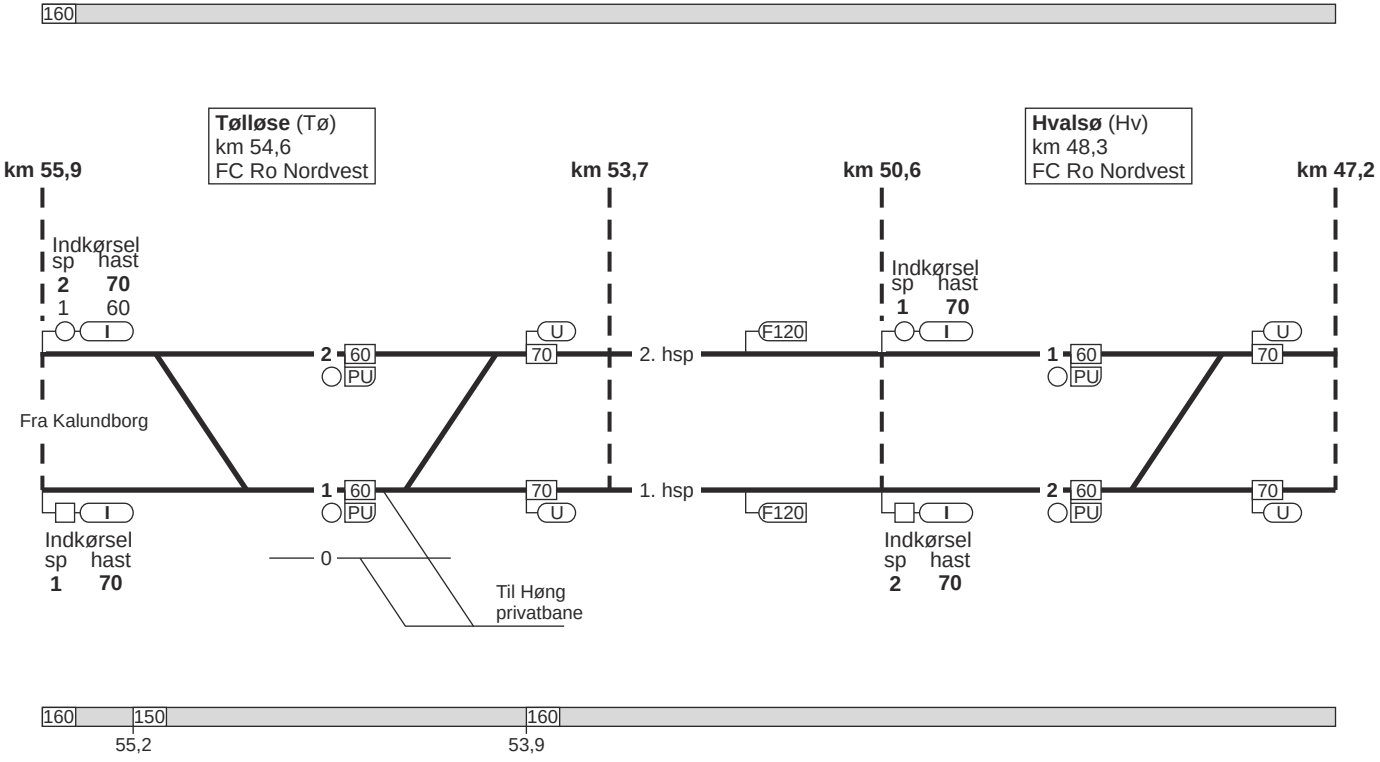

5. Kalundborg - Roskilde

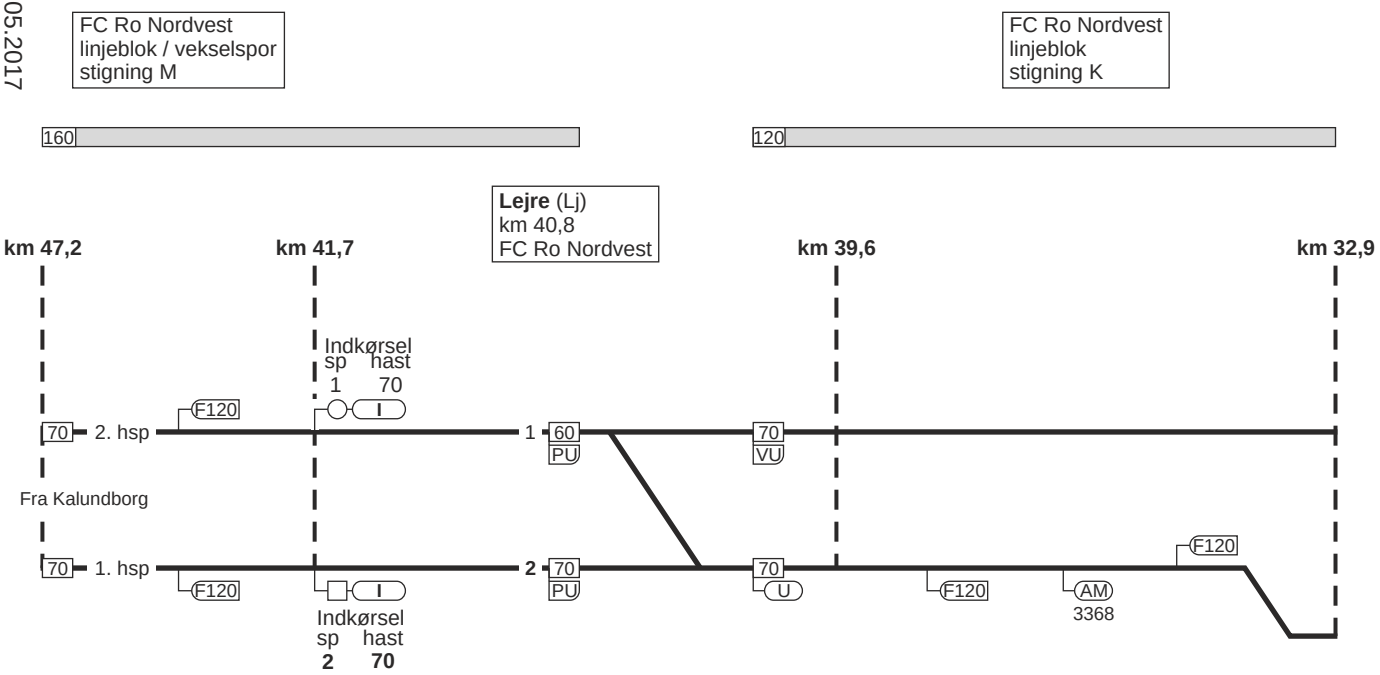

5. Kalundborg - Roskilde

Roskilde (Ro)
km 31,3
overgangsstation
ID: **61000**

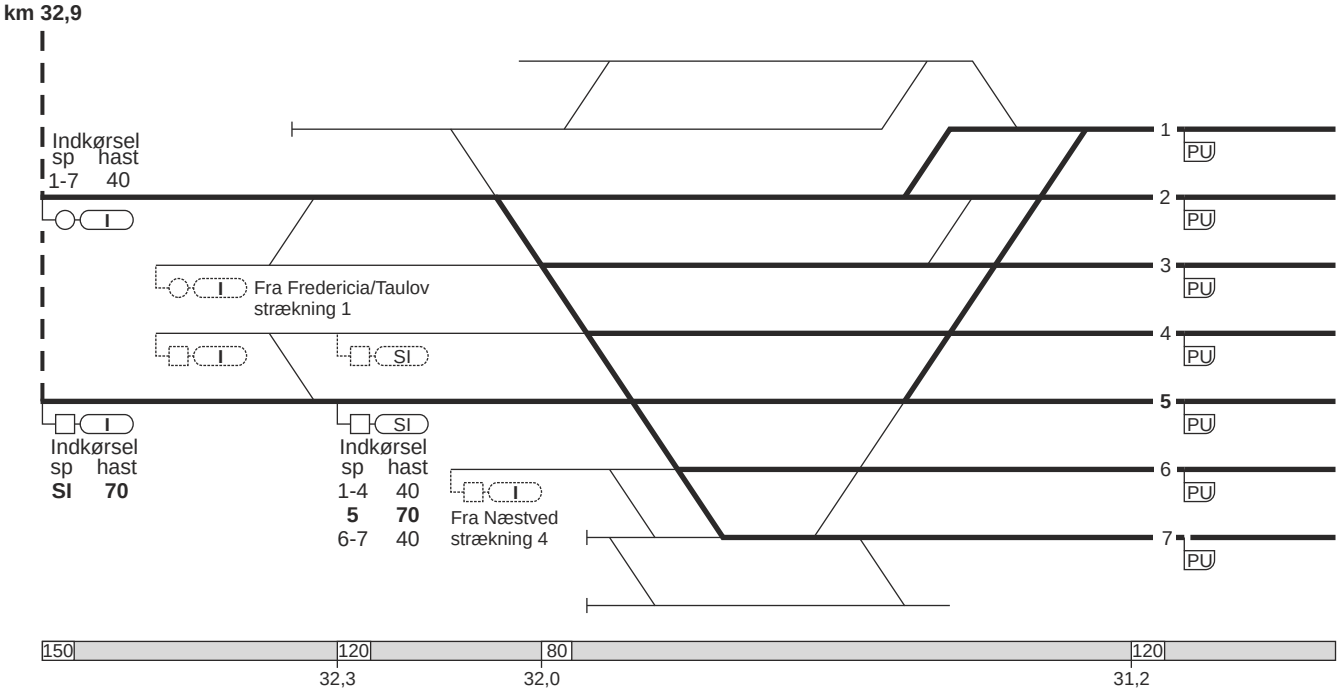

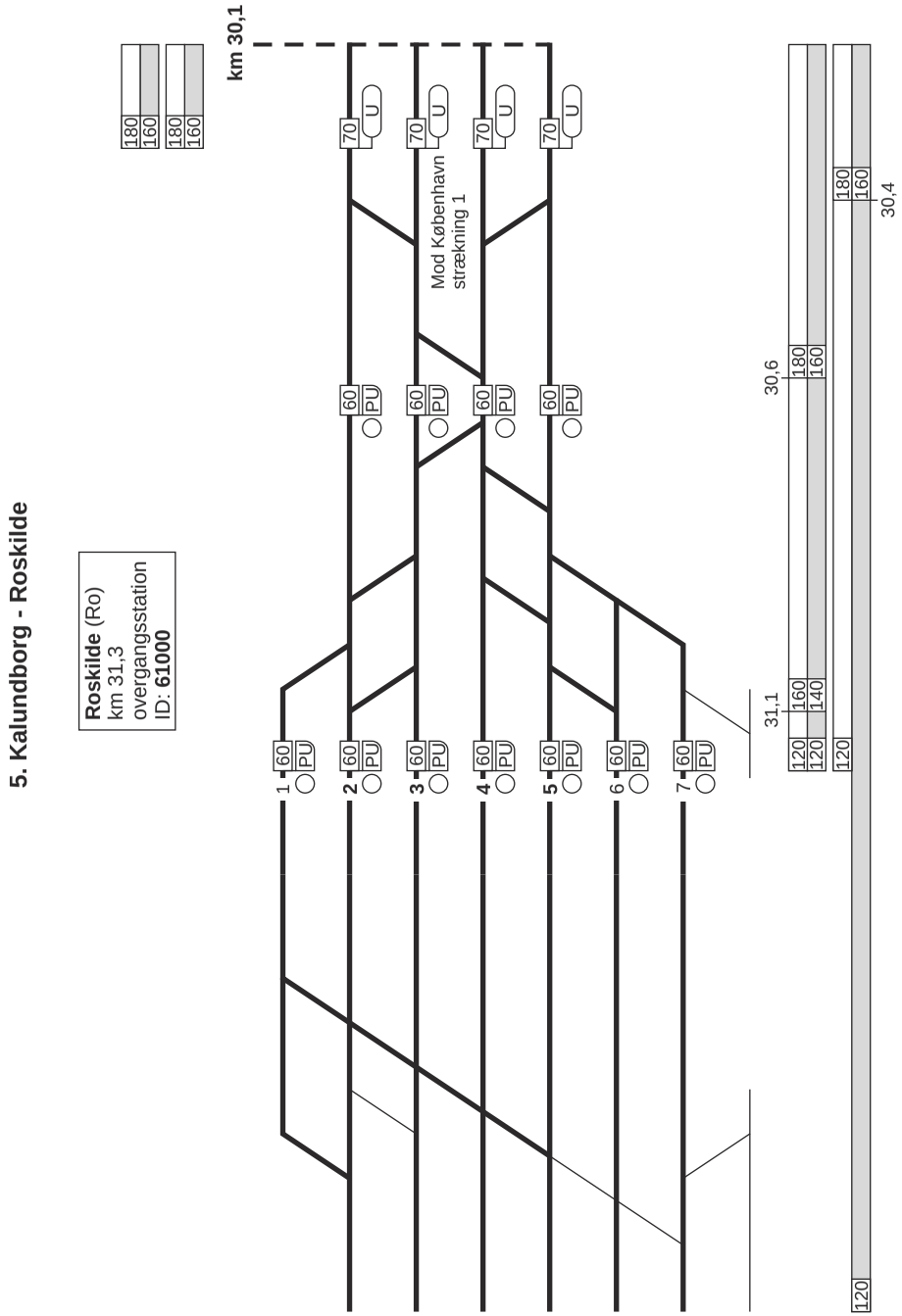
5. Kalundborg - Roskilde
Roskilde (Ro)
km 31,3
overgangsstation
ID: 61000
km 30,1
180
160
180
160
1
2
3
4
5
6
7
60
PU
70
U
Mod København
strækning 1
31,1
30,6
30,4
120
160
140
180

5. Roskilde - Kalundborg

Togekspeditionssted 1	Togfølgestation 2	Sporbenyttelse 3	Standsningssted 4	Kmp/FC telefonnummer 5
Roskilde				**Kmp Roskilde:** 46 32 03 04 GSM-R: 81 99 12 10 **FC Roskilde Nordvest:** Ro (eksl.) - Kb 46 37 07 90 GSM-R (Ro) - Hk: 81 99 12 13 GSM-R (Hk) - Kb: 81 99 12 30
Kalundborg				GSM-R: 81 99 12 29

6. København H - Vigerslev

Strækningshastighed:

Delstrækning	Strækningshastighed (km/t)
København H - Vigerslev	120

6. København H - Vigerslev

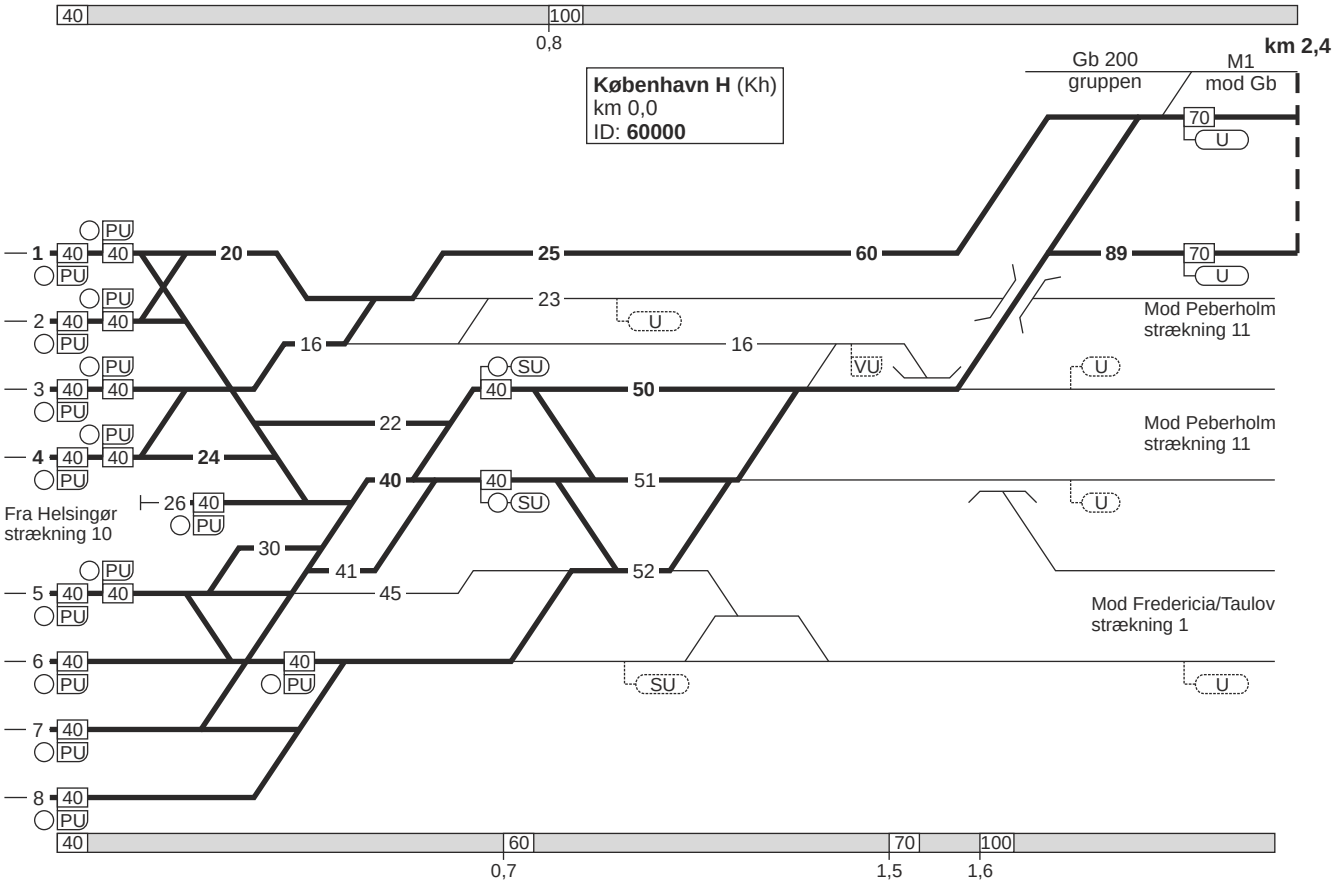

6. København H - Vigerslev

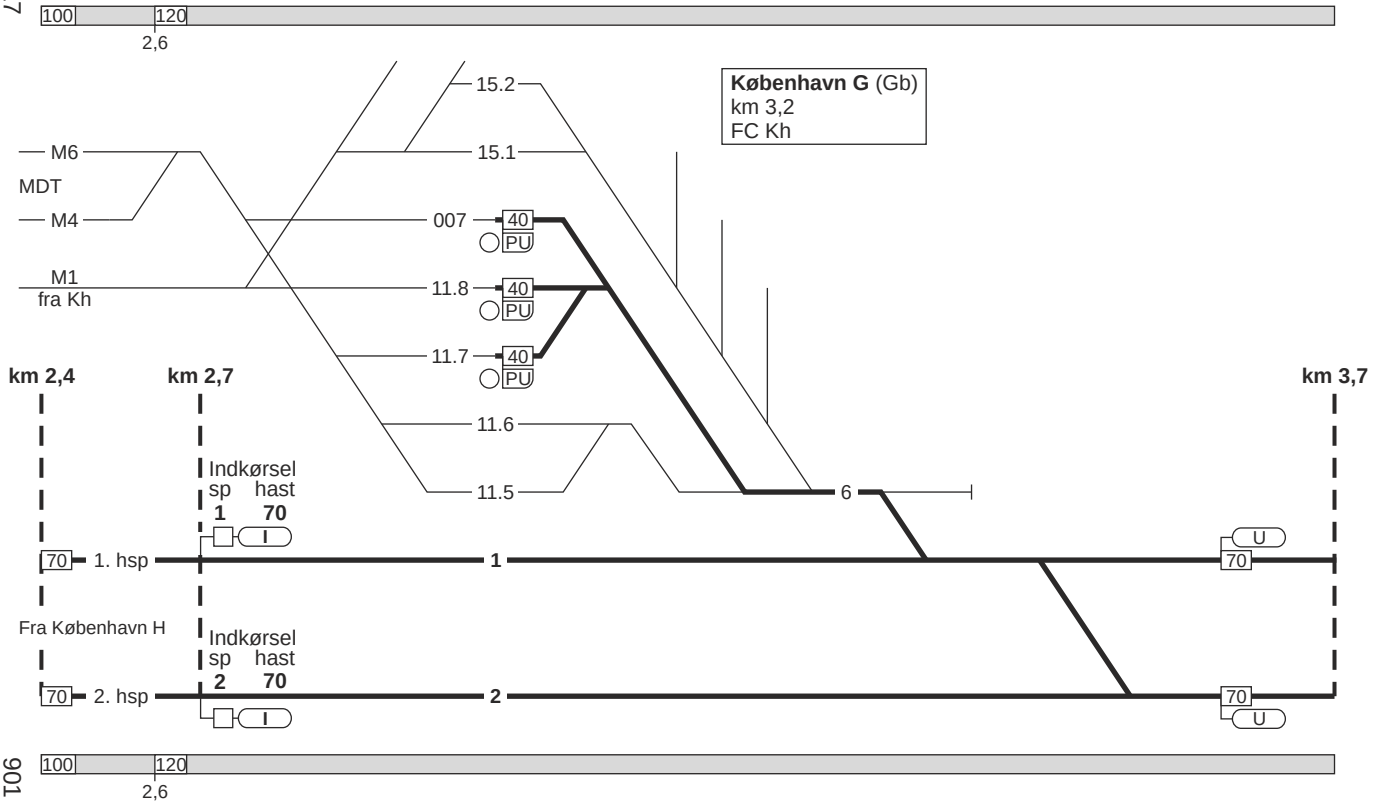

6. København H - Vigerslev

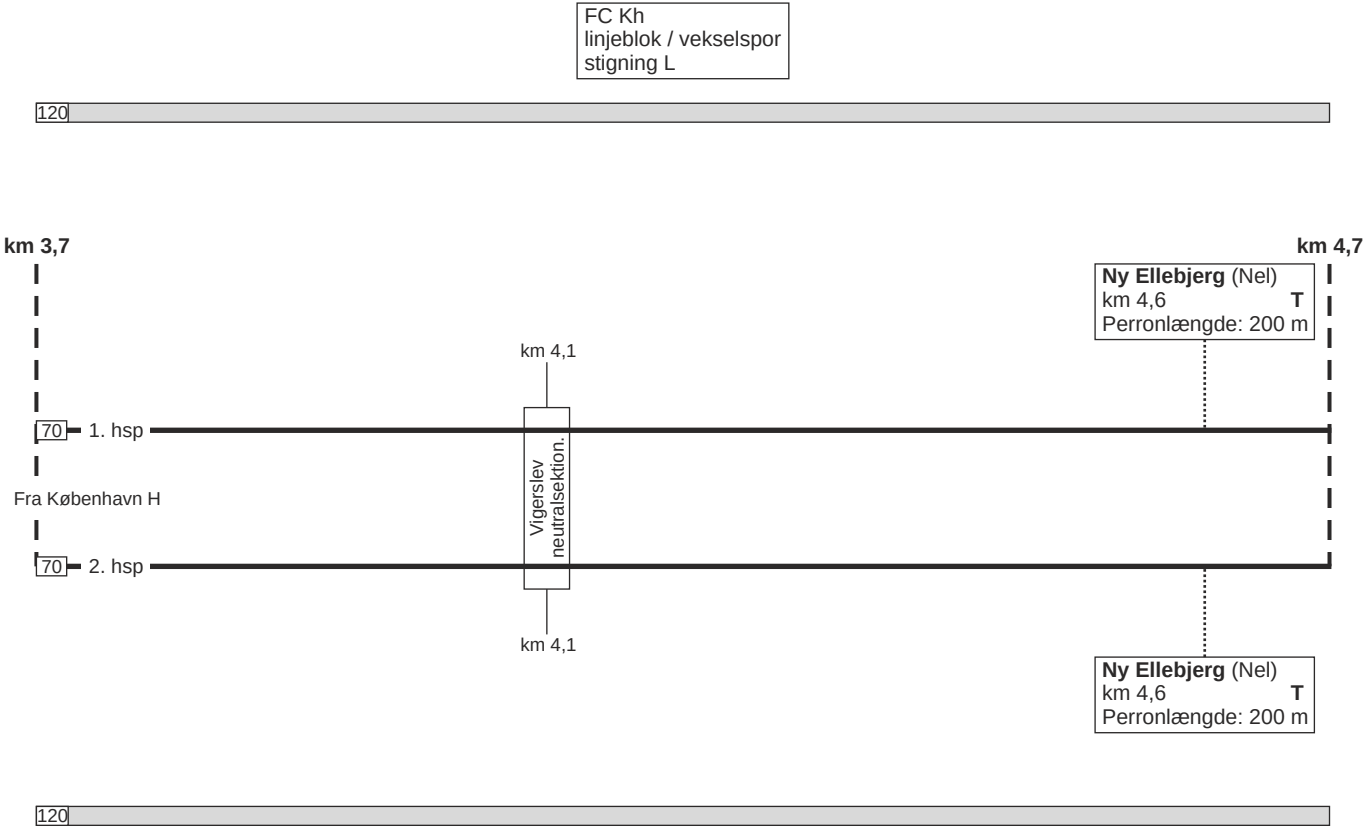

6. København H - Vigerslev

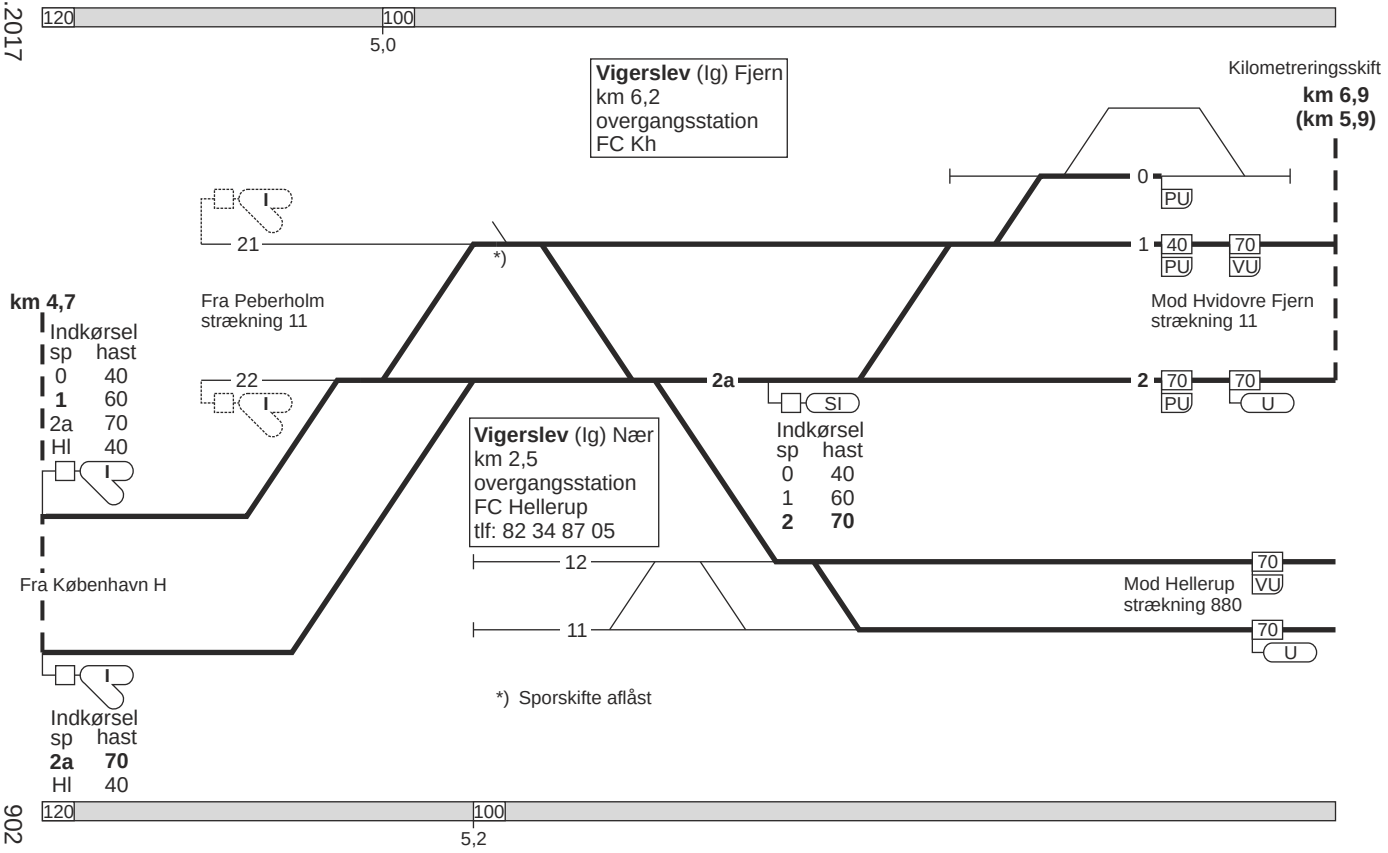

6. Vigerslev - København H

Vigerslev (Ig) Nær
km 2,5
overgangsstation
FC Hellerup
tlf: 82 34 87 05

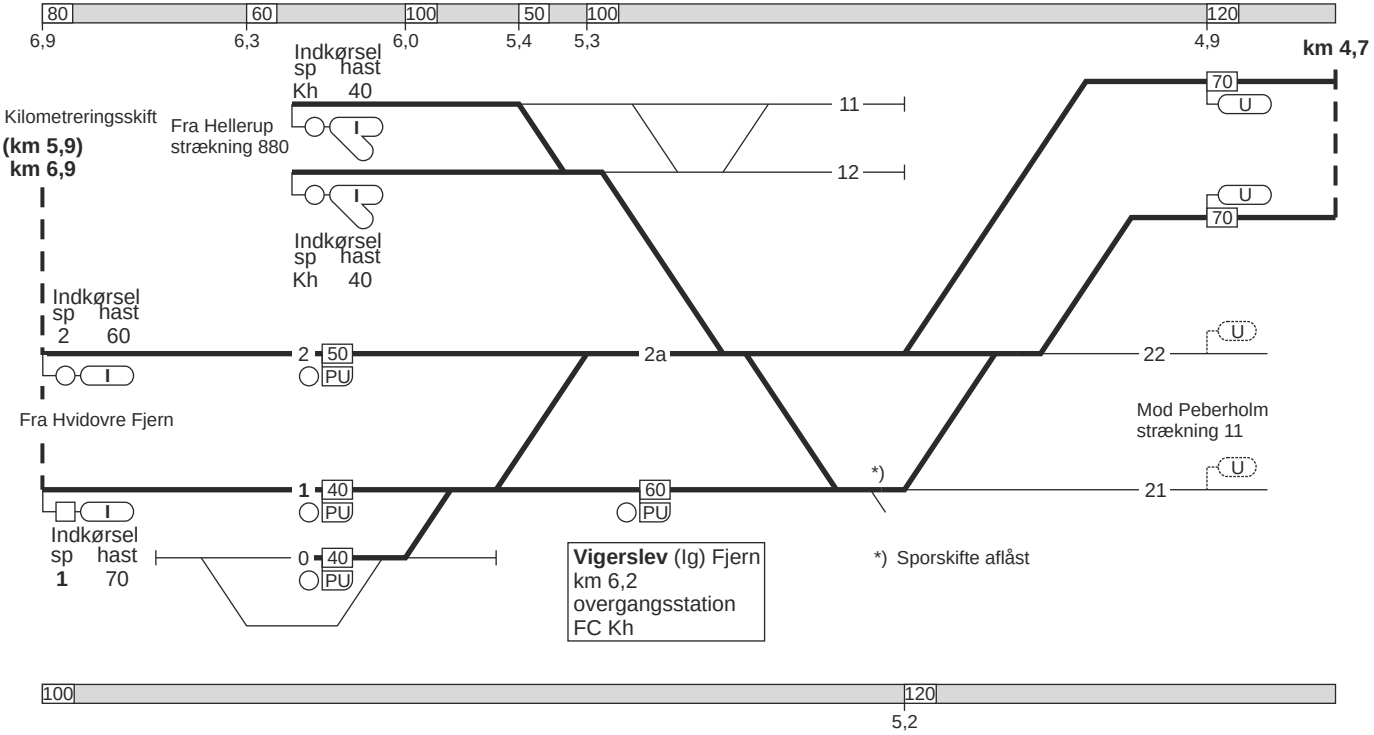

6. Vigerslev - København H

FC Kh
linjeblok / vekselspor
stigning G

120

km 4,7

km 3,7

Ny Ellebjerg (Nel)
km 4,6 **T**

km 4,1

70 2. hsp

Vigerslev neutralsektion.

Fra Vigerslev

70 1. hsp

km 4,1

Ny Ellebjerg (Nel)
km 4,6 **T**

120

6. Vigerslev - København H

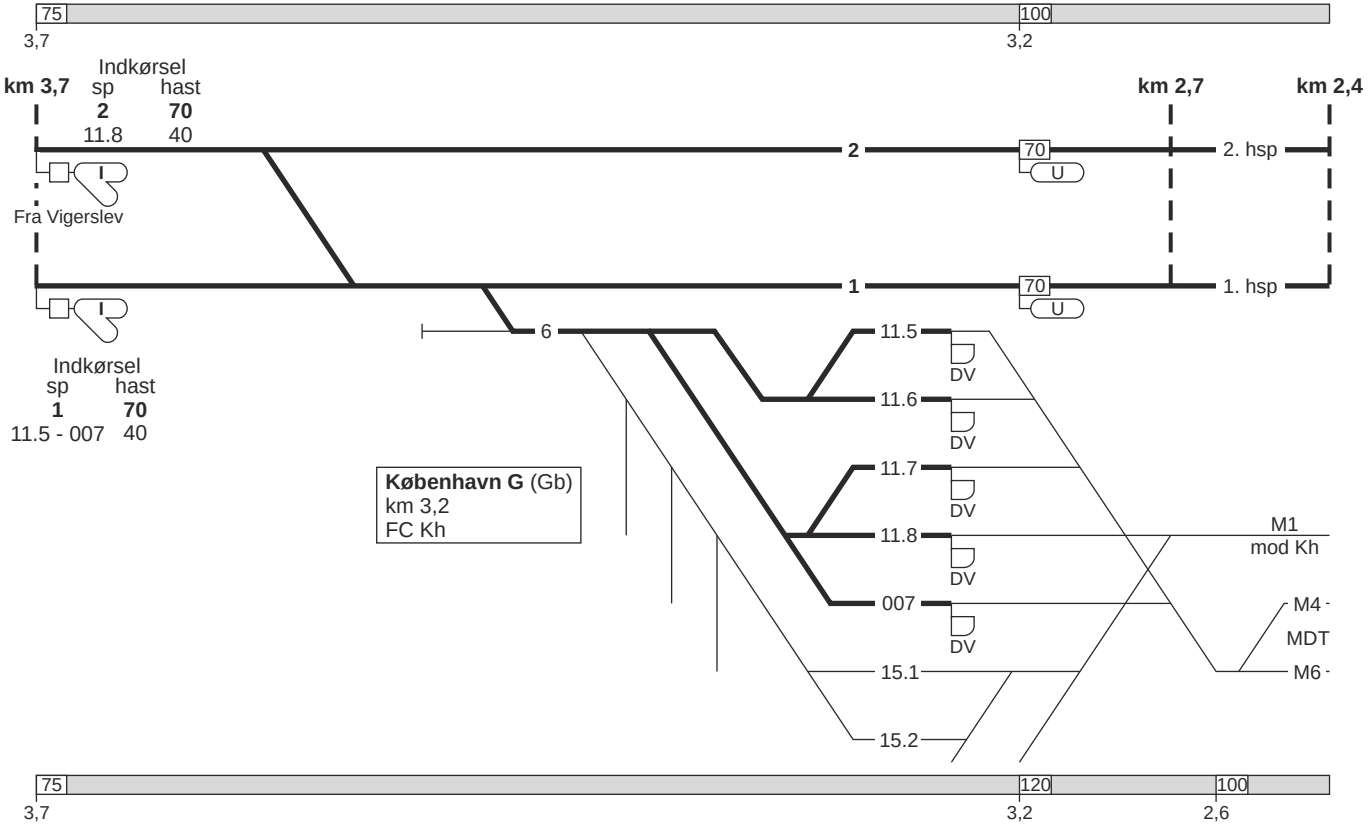

6. Vigerslev - København H

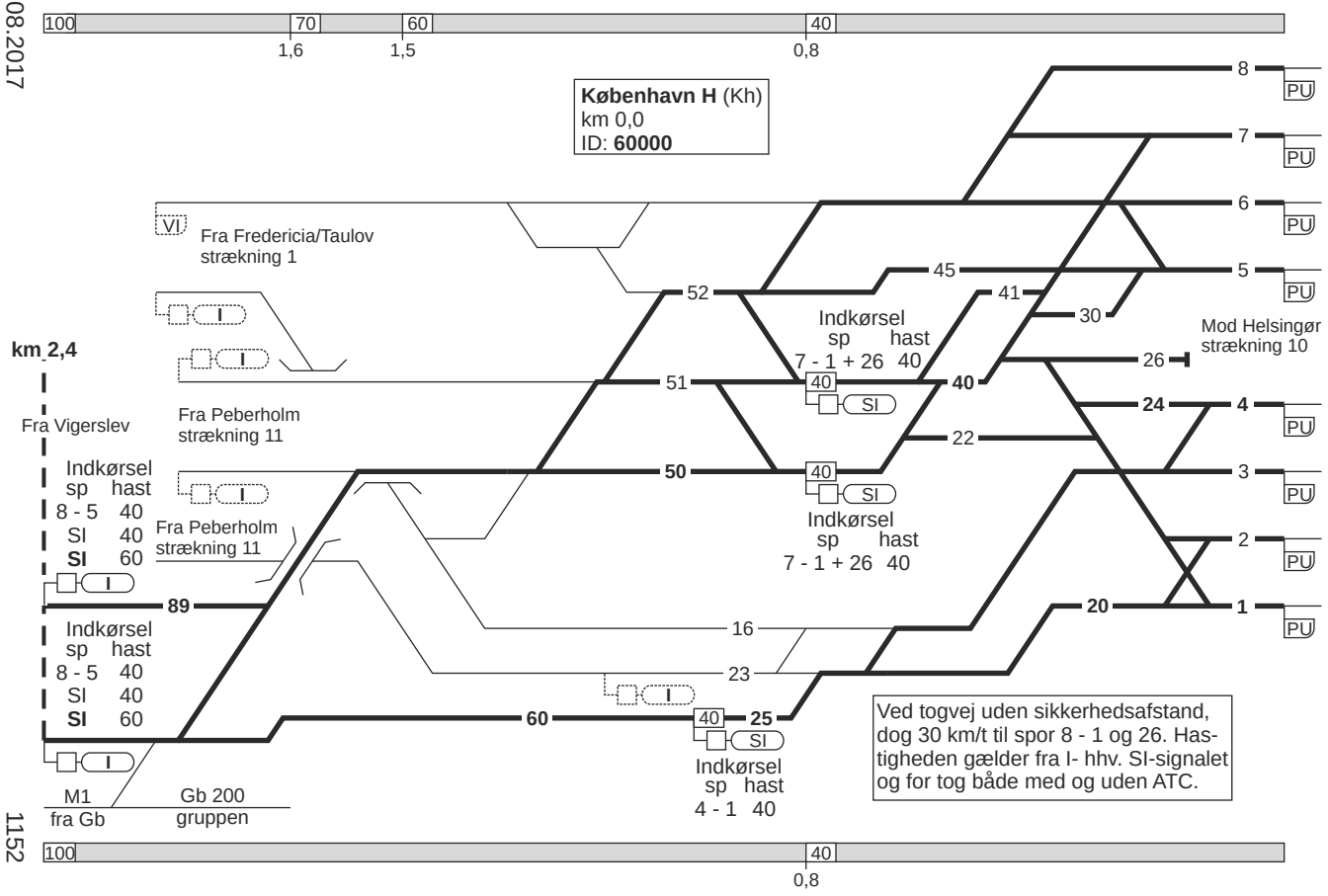

6. København H - Vigerslev

Togekspeditionssted 1	Togfølgestation 2	Sporbenyttelse 3	Standsningssted 4	Kmp/FC telefonnummer 5
København H				**Kmp:** 82 34 12 14 eller 82 34 26 12 GSM-R: 81 99 12 00 **FC:** Kh (eksl) - Ig 82 34 18 80 GSM-R: 81 99 12 01
København G				GSM-R: 81 99 12 07

7. Lersøen - Østerport

Strækningshastighed:

Delstrækning	Strækningshastighed (km/t)
Lersøen - Østerport	40

7. Lersøen - Østerport

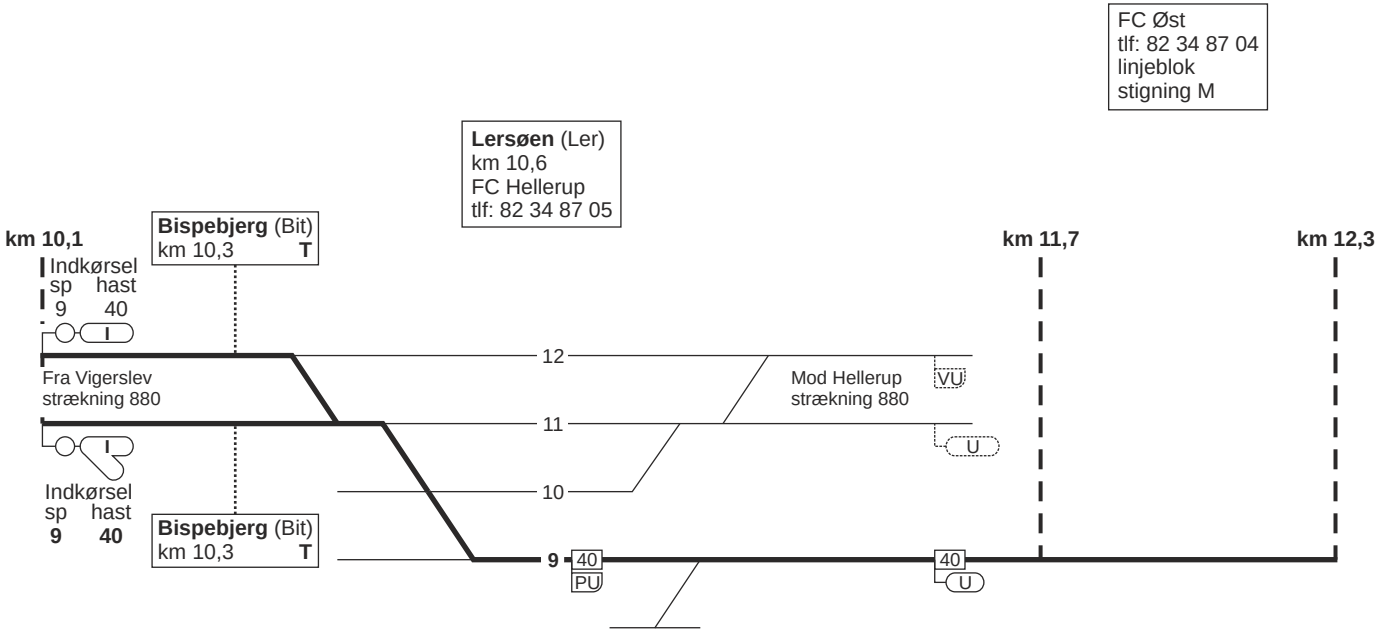

Der er ikke køreledning i spor 9

7. Lersøen - Østerport

FC Øst
tlf: 82 34 87 04
linjeblok
stigning L

Svanemøllen (Sam) Nær
km 5,8
FC Øst
tlf: 82 34 87 04

Svanemøllen (Sam) Fjern
km 12,7
FC Øst
tlf: 82 34 87 04
ID: **66100**

7. Lersøen - Østerport

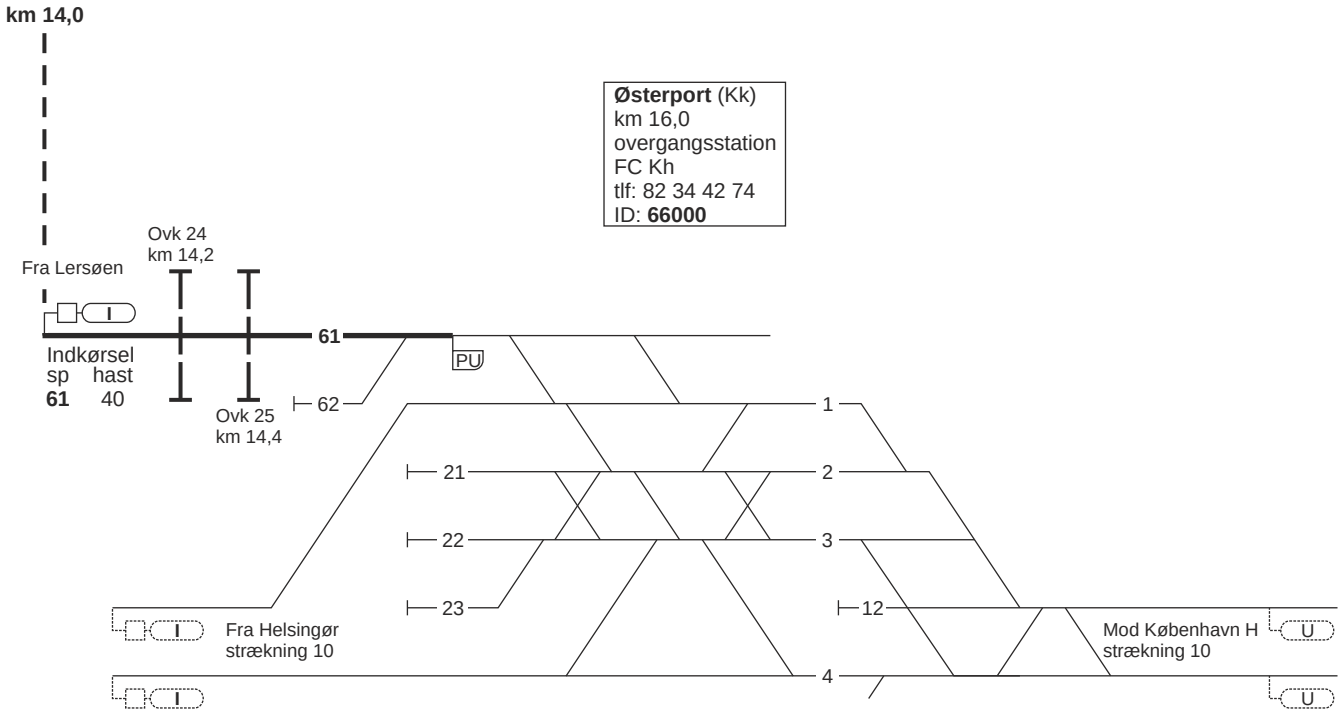

7. Østerport - Lersøen

Østerport (Kk)
km 16,0
overgangsstation
FC Kh
tlf: 82 34 42 74
ID: **66000**

7. Østerport - Lersøen

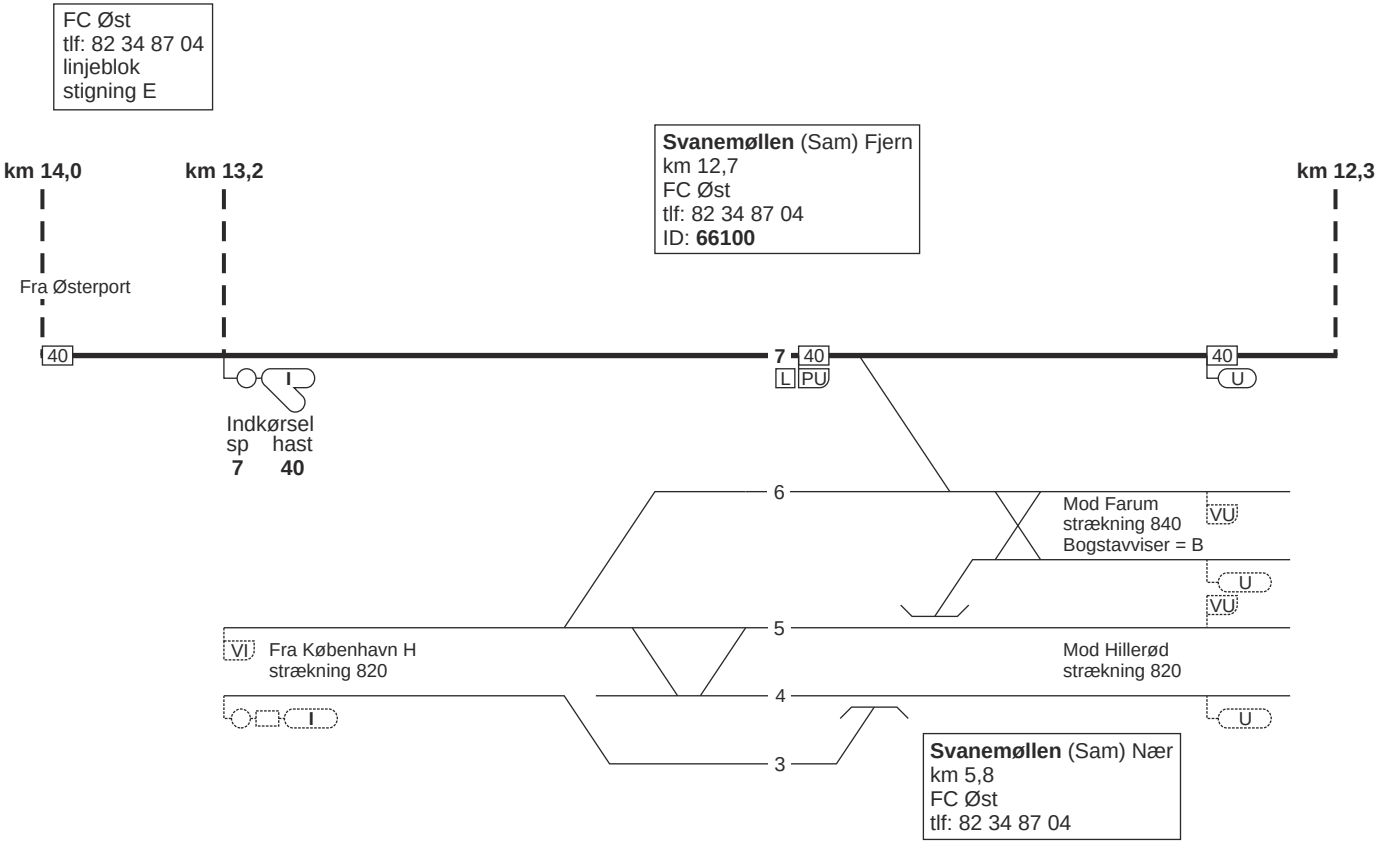

7. Østerport - Lersøen

FC Øst
tlf: 82 34 87 04
linjeblok
stigning E

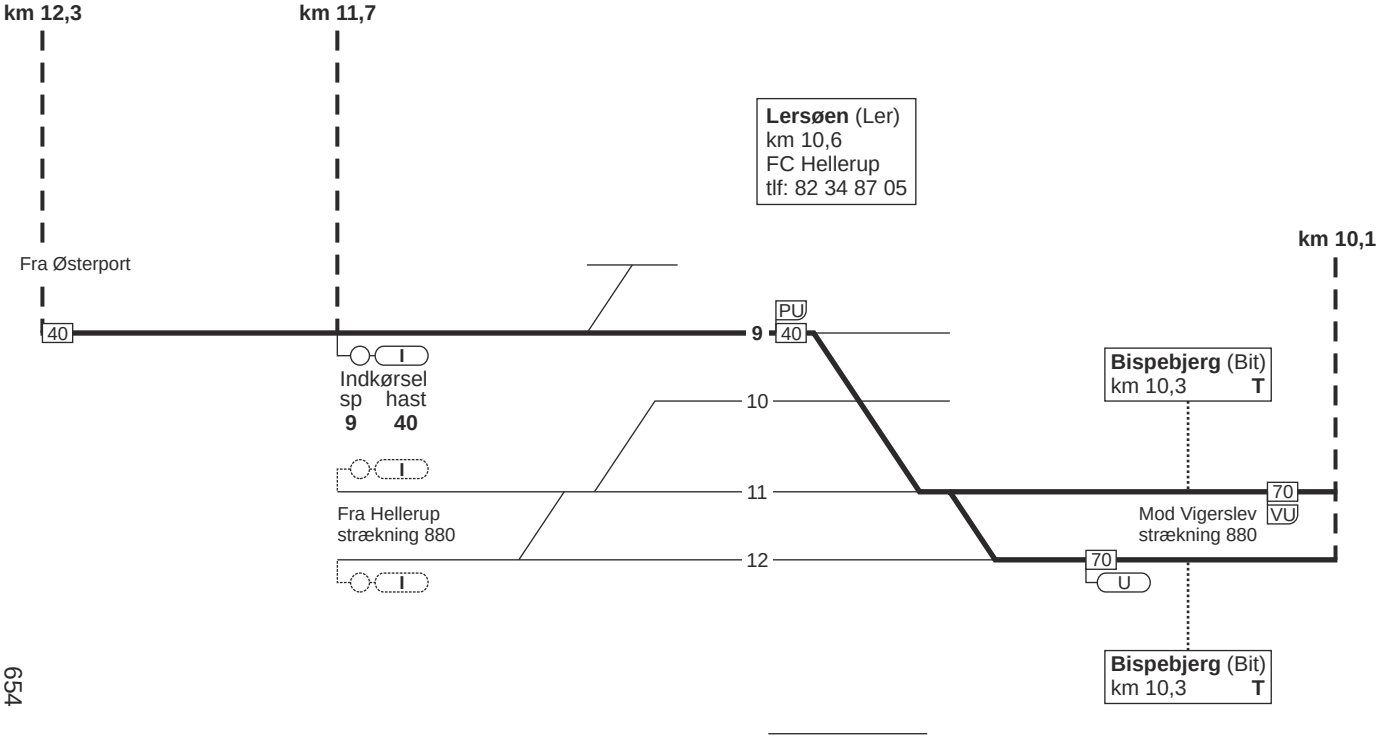

7. Lersøen - Østerport

Togekspeditionssted 1	Togfølgestation 2	Sporbenyttelse 3	Standsningssted 4	Kmp/FC telefonnummer 5

810. København H - Høje Taastrup

Strækningshastighed:

Delstrækning	Strækningshastighed (km/t)
København H - Valby	90
Valby - Høje Taastrup	120

810. København H - Høje Taastrup

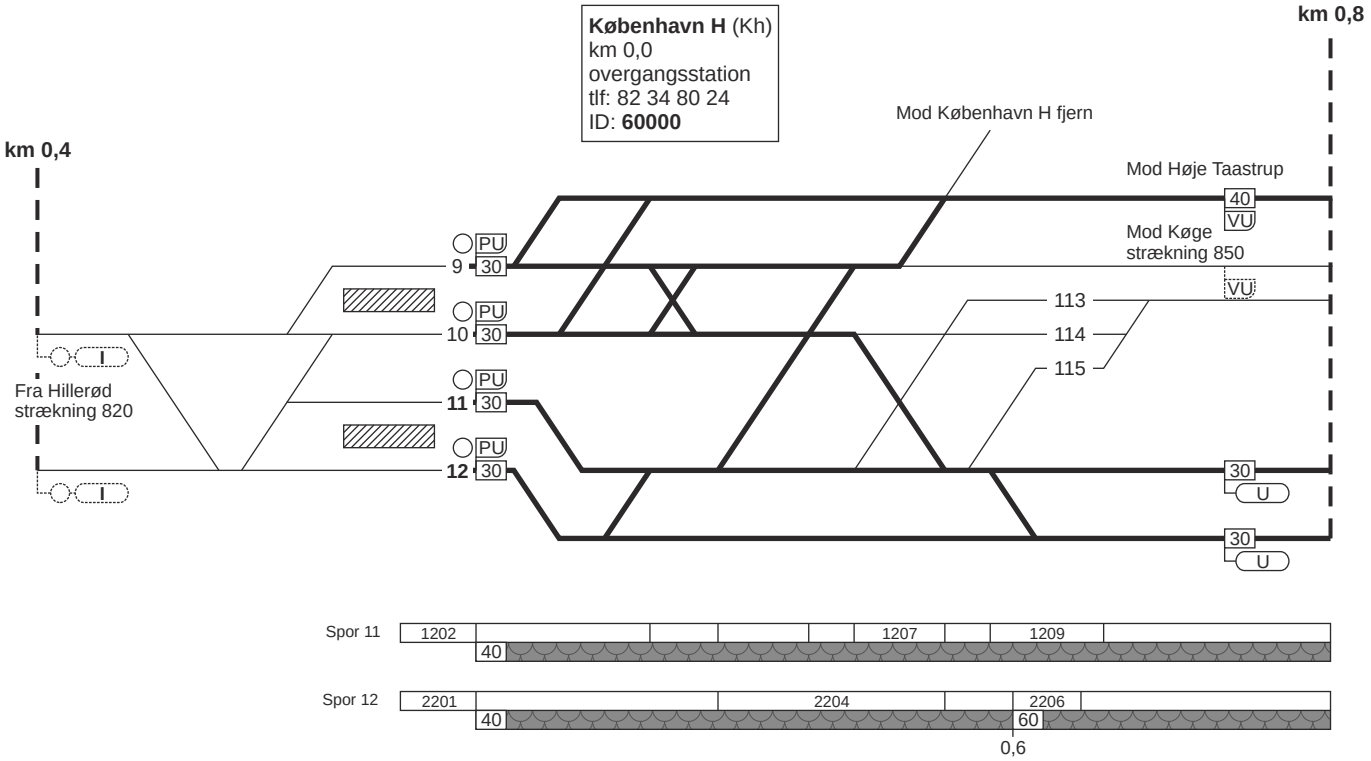

810. København H - Høje Taastrup

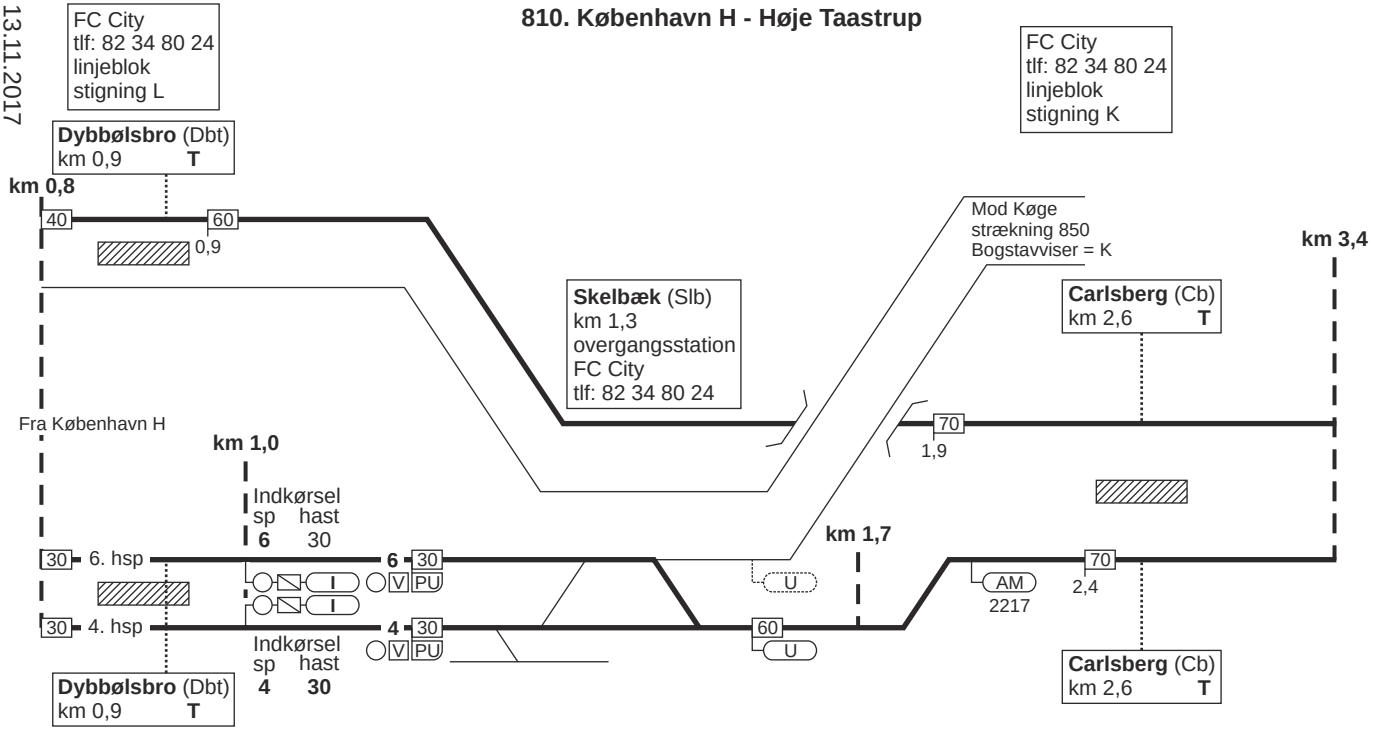

810. København H - Høje Taastrup

Valby (Val)
km 3,9
overgangsstation
FC Vest
tlf: 82 34 80 23

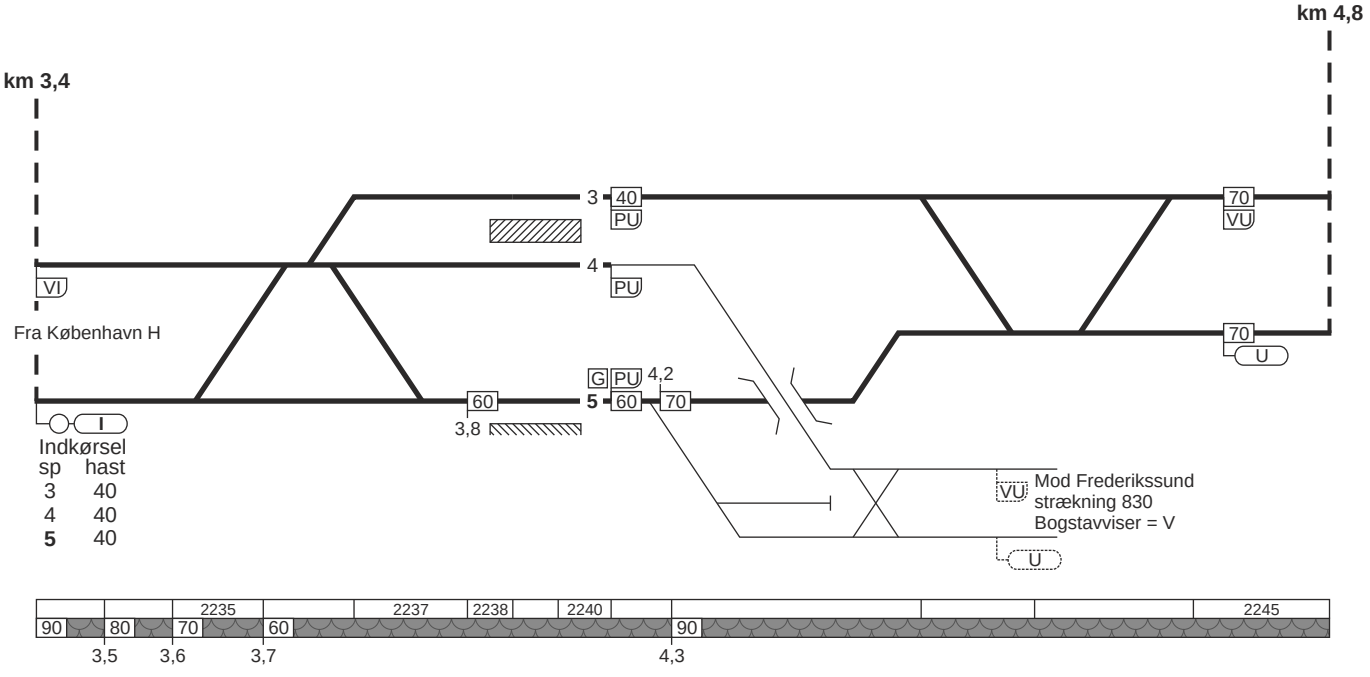

810. København H - Høje Taastrup

FC Vest
tlf: 82 34 80 23
linjeblok
stigning F

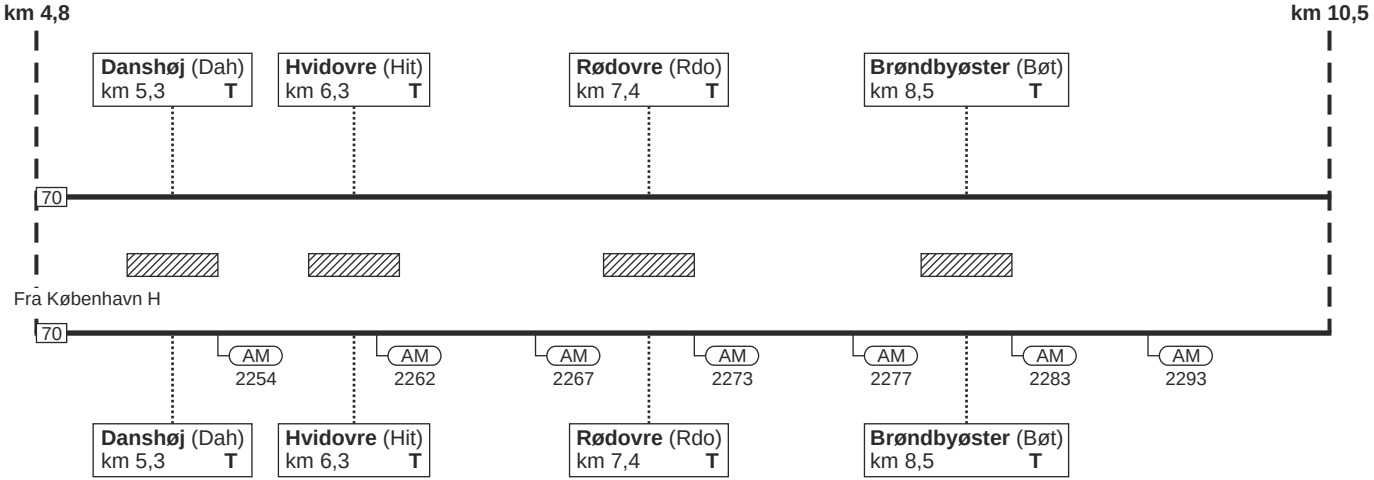

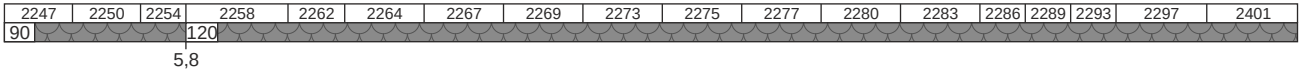

810. København H - Høje Taastrup

Glostrup (Gl)
km 11,2
FC Vest
tlf: 82 34 80 23

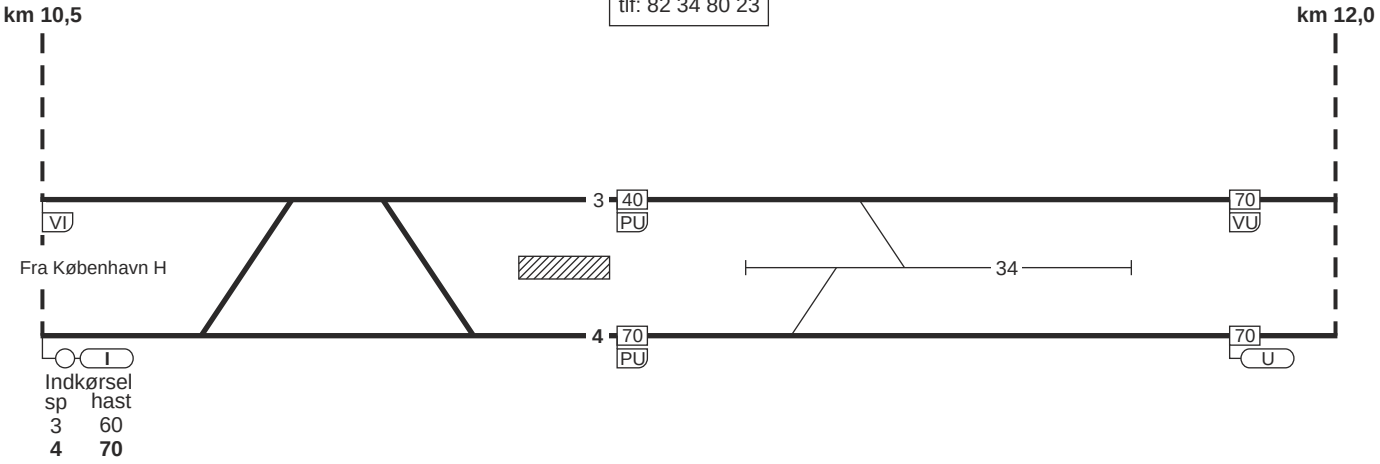

810. København H - Høje Taastrup

FC Vest
tlf: 82 34 80 23
linjeblok
stigning L

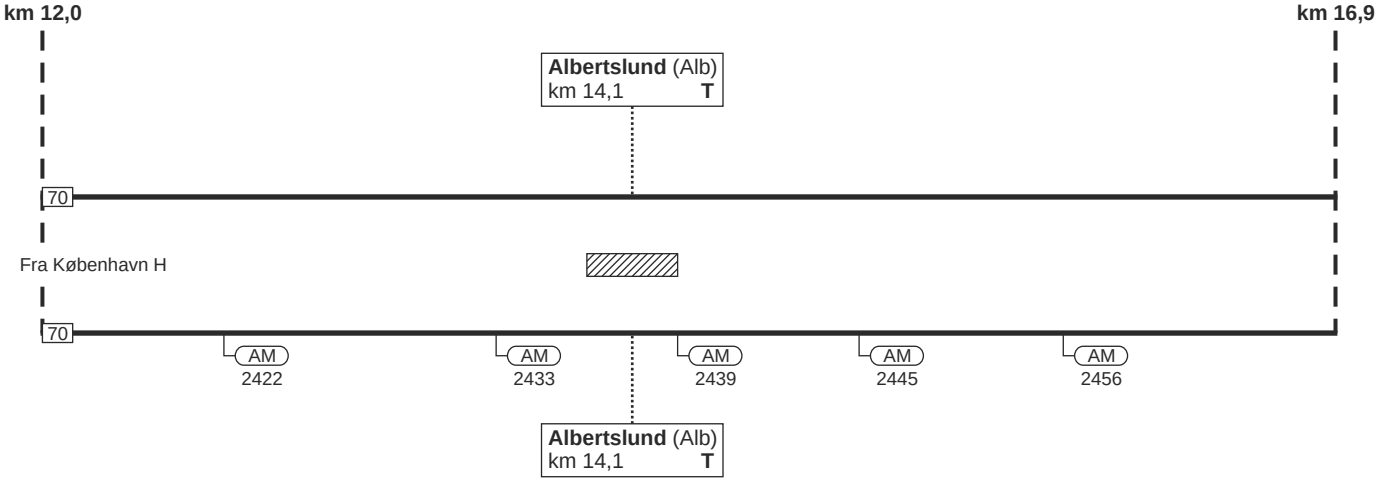

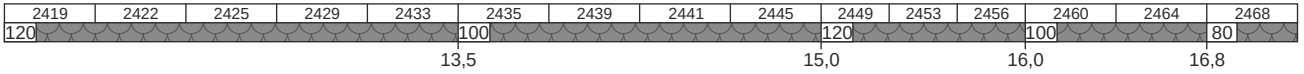

810. København H - Høje Taastrup

FC Vest
tlf: 82 34 80 23
linjeblok
stigning K

Taastrup (Tå)
km 17,4
overgangsstation
tlf: 82 34 72 11
ID: **61001**

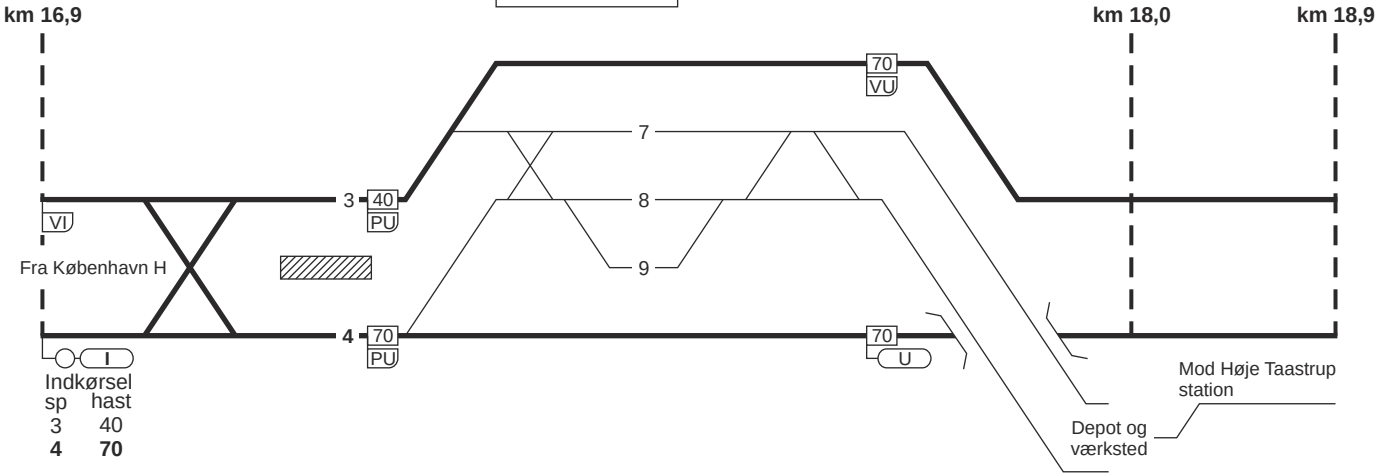

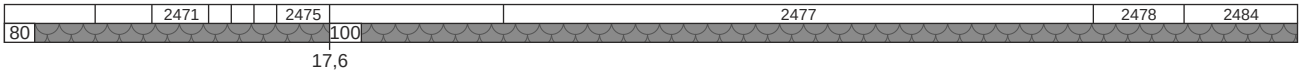

10.05.2017

810. København H - Høje Taastrup

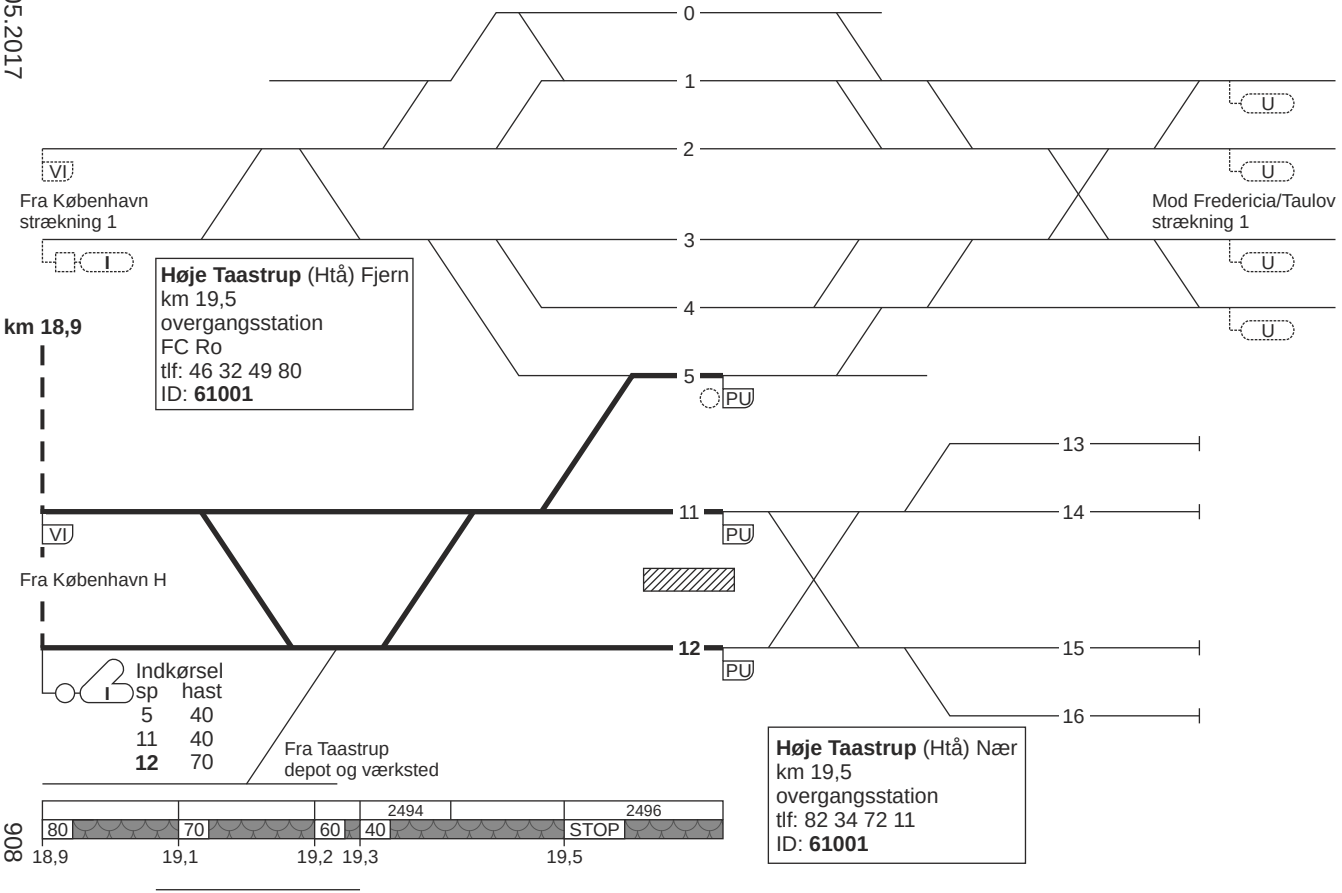

810. Høje Taastrup - København H

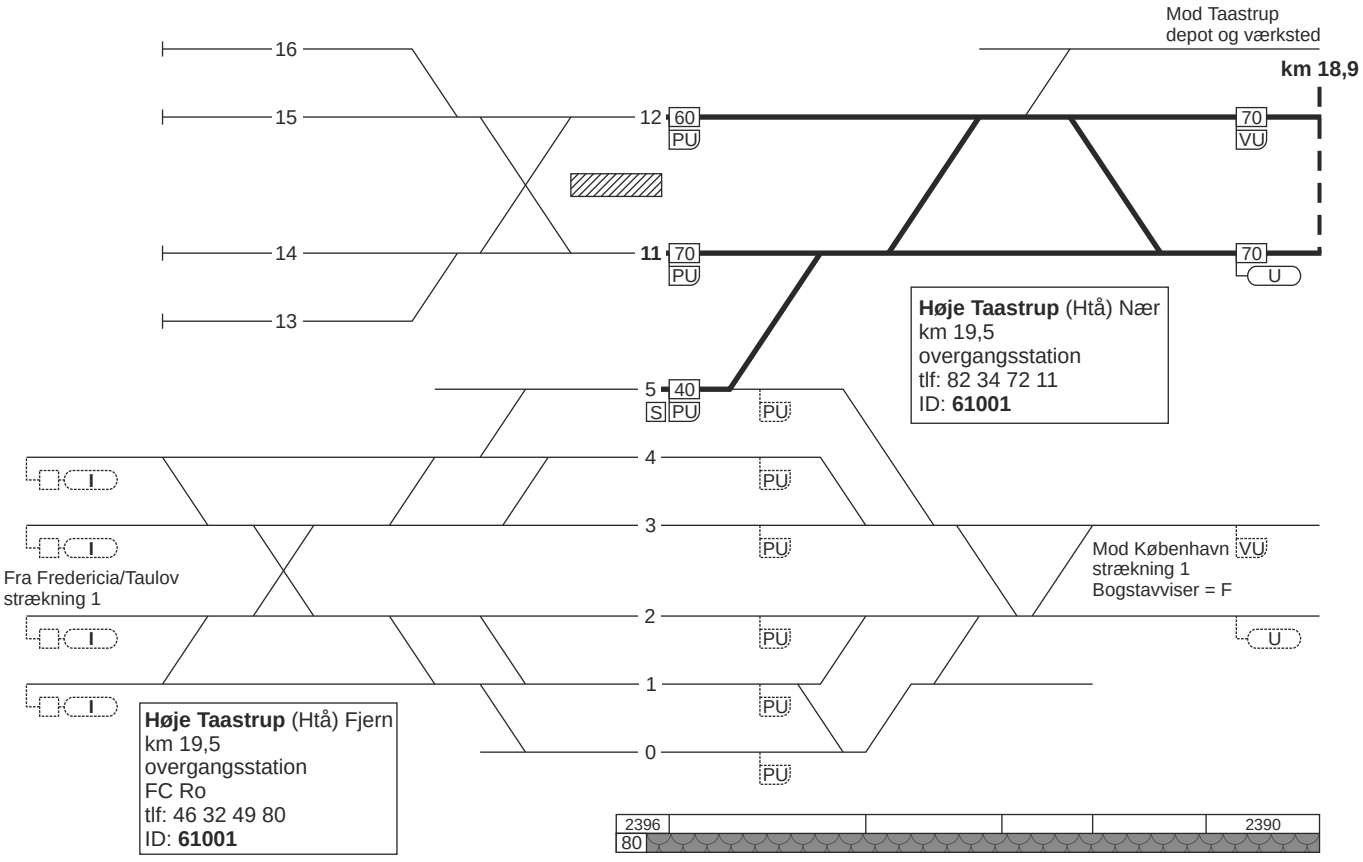

810. Høje Taastrup - København H

FC Vest
tlf: 82 34 80 23
linjeblok
stigning M

Taastrup (Tå)
km 17,4
overgangsstation
tlf: 82 34 72 11
ID: **61001**

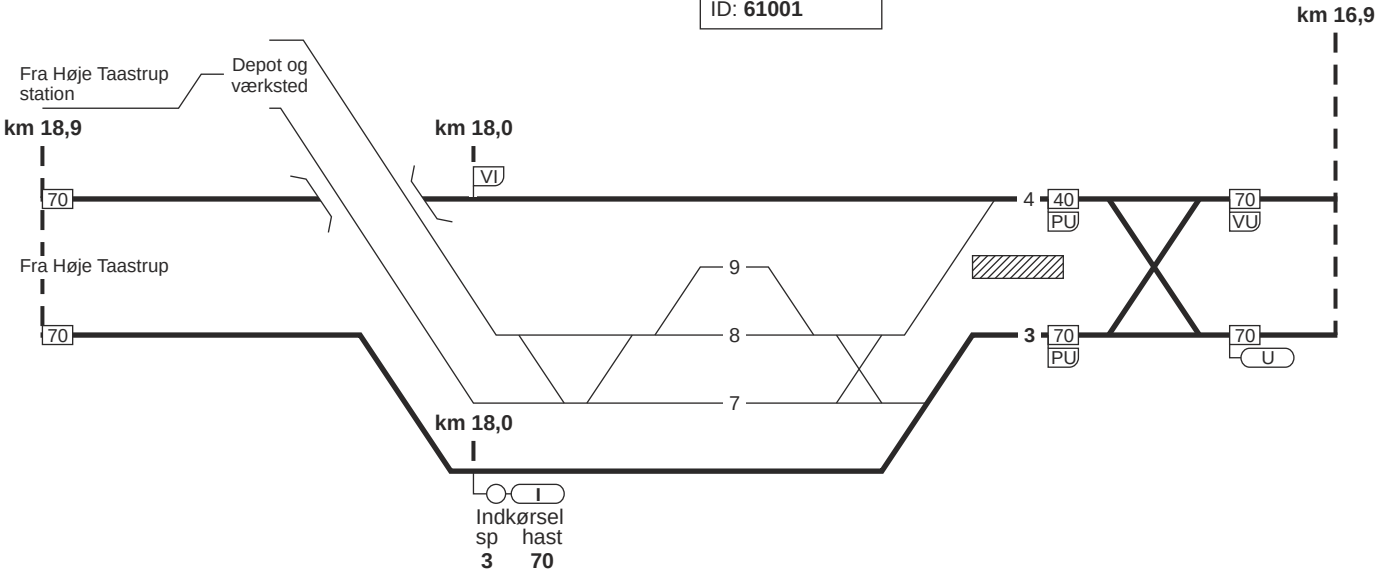

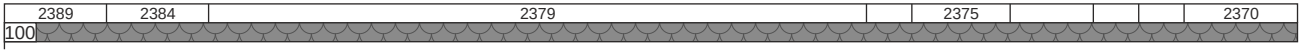

1202

18,9

810. Høje Taastrup - København H

FCVest
tlf: 82 34 80 23
linjeblok
stigning M

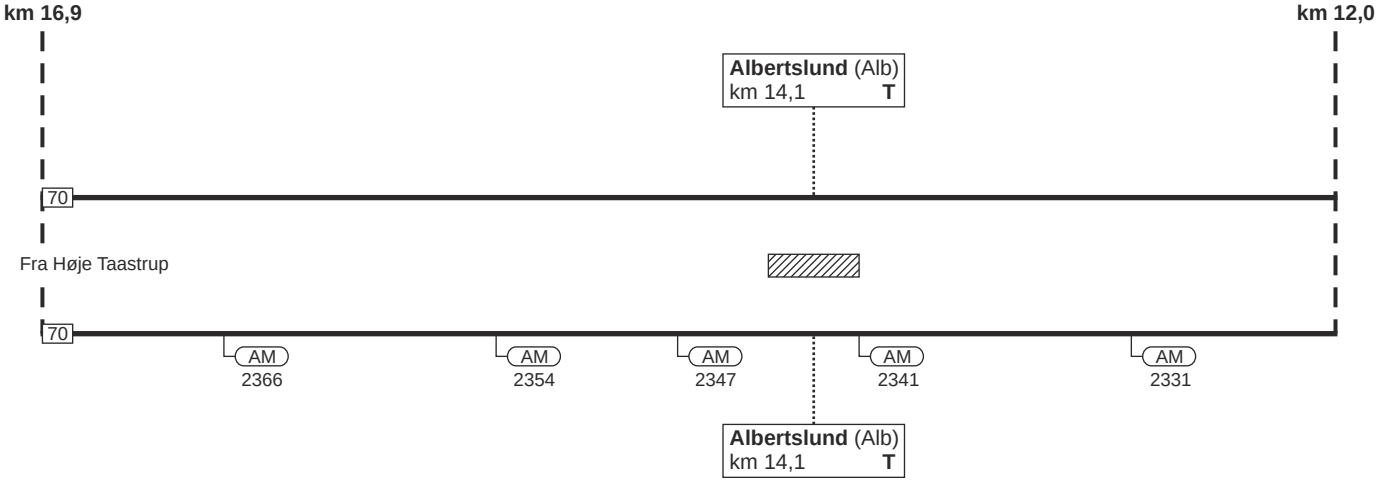

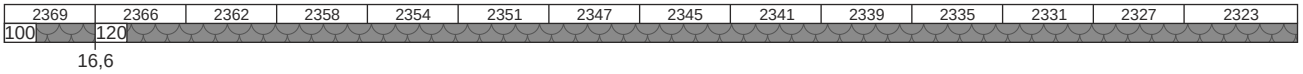

810. Høje Taastrup - København H

Glostrup (Gl)
km 11,2
FC Vest
tlf: 82 34 80 23

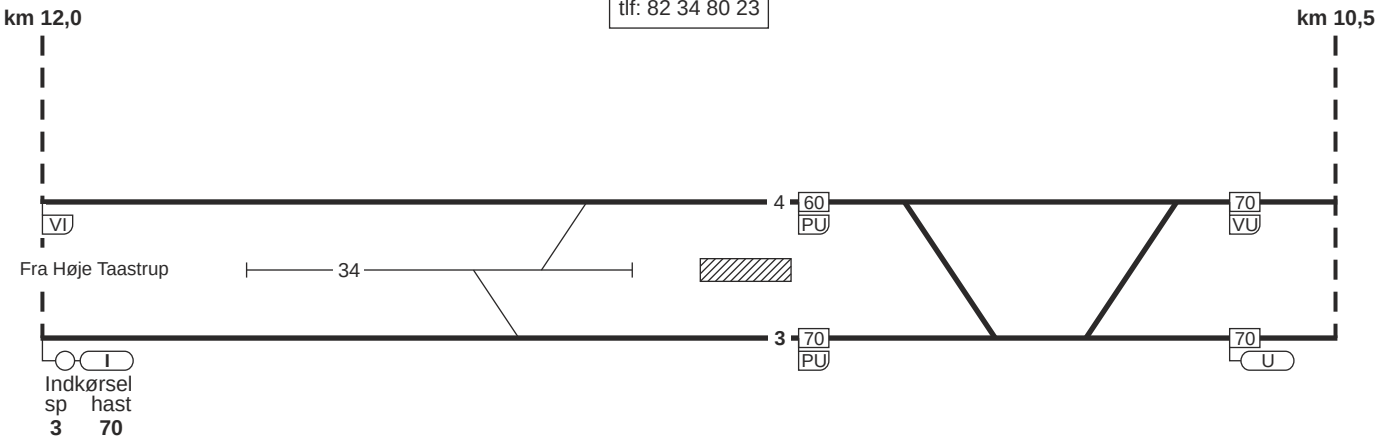

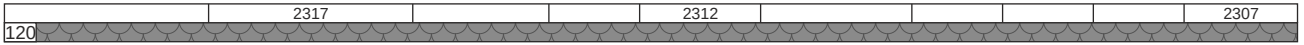

810. Høje Taastrup - København H

FC Vest
tlf: 82 34 80 23
linjeblok
stigning K

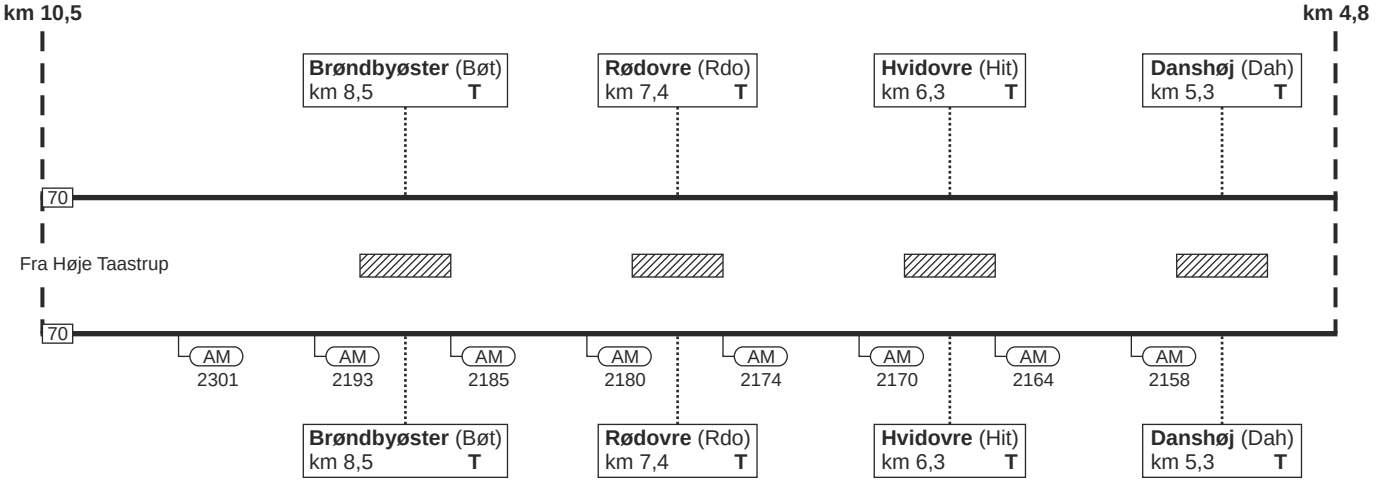

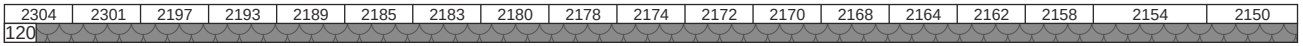

810. Høje Taastrup - København H

Valby (Val)
km 3,9
overgangsstation
FC Vest
tlf: 82 34 80 23

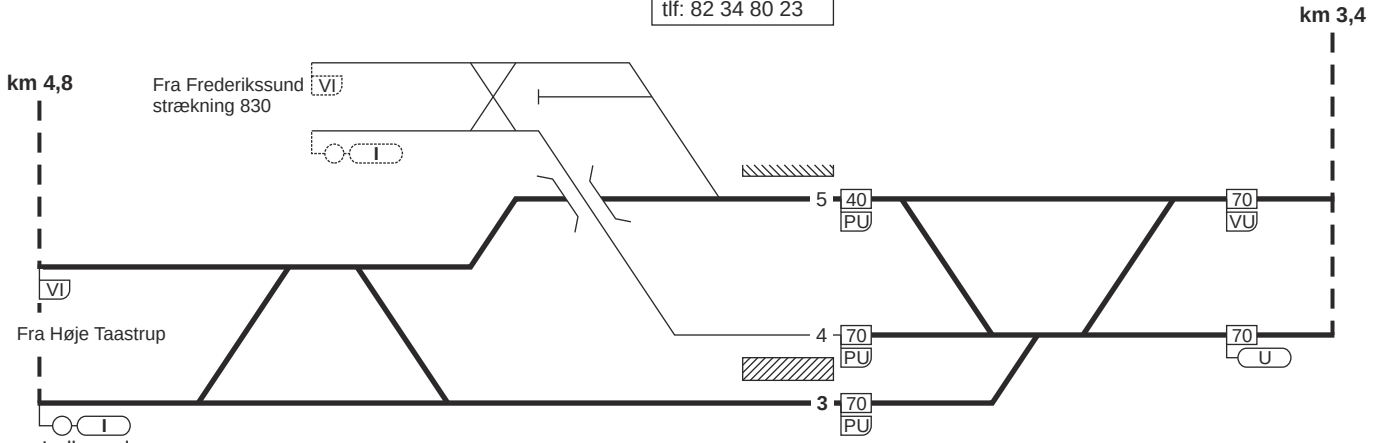

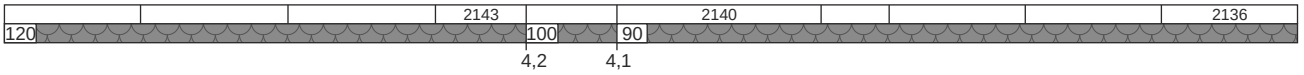

810. Høje Taastrup - København H

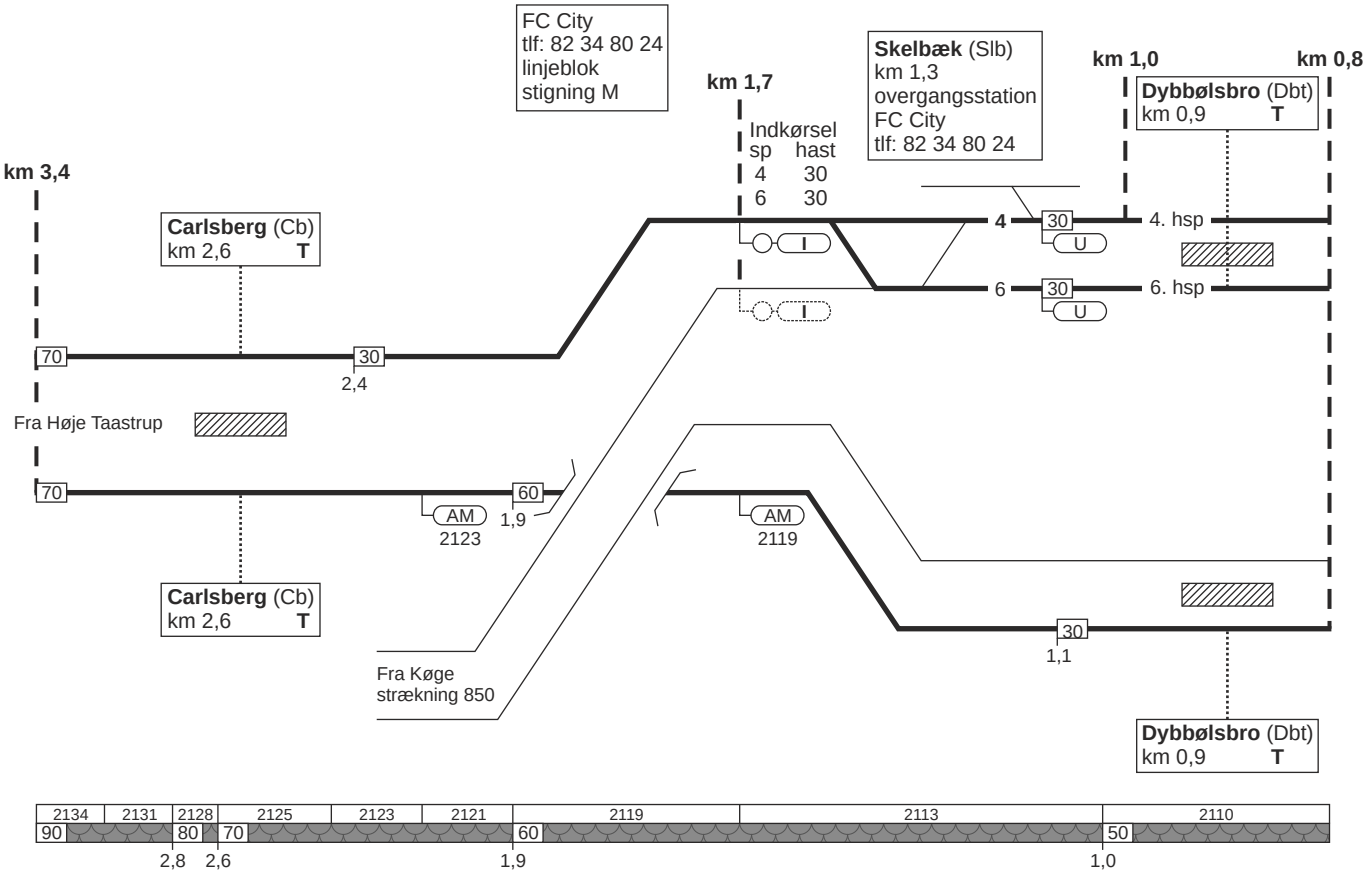

810. Høje Taastrup - København H

København H (Kh)
km 0,0
overgangsstation
tlf: 82 34 80 24
ID: **60000**

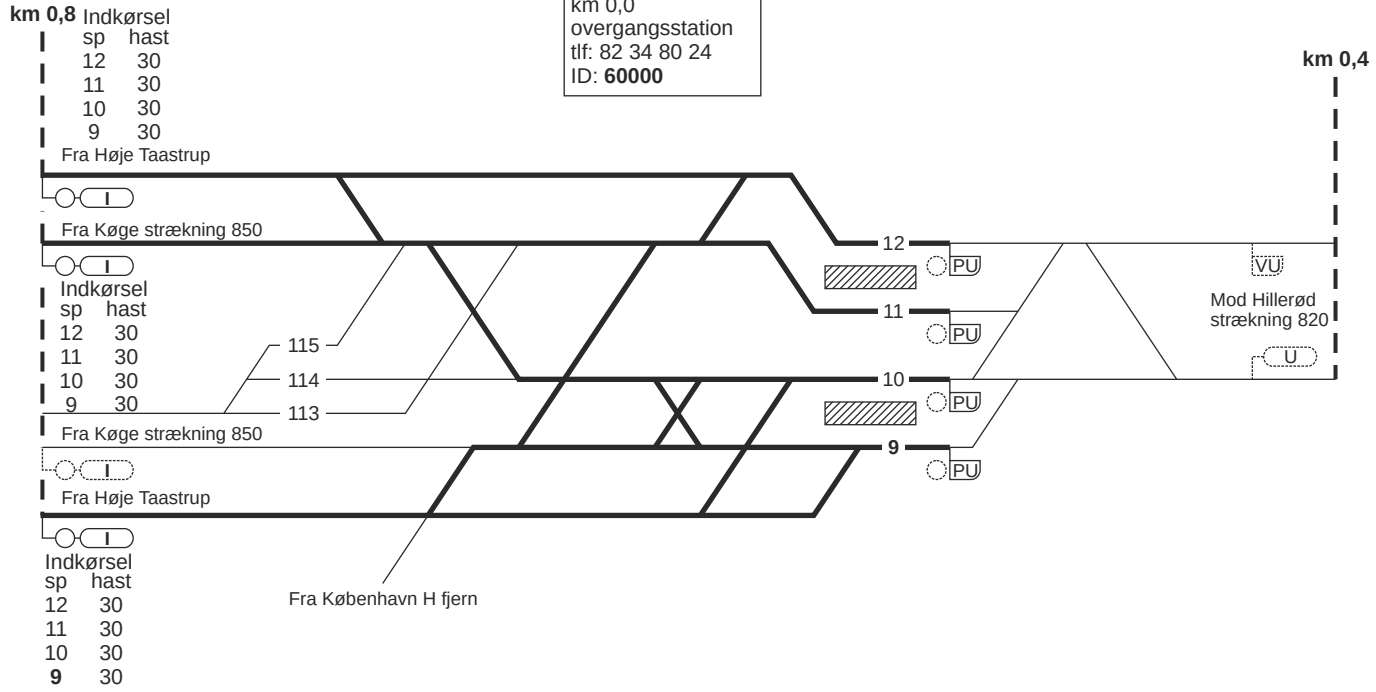

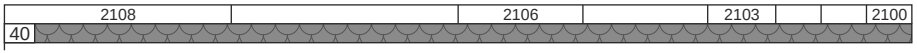

1205

0,8

810. København H - Høje Taastrup

Togekspeditionssted 1	Togfølgestation 2	Sporbenyttelse 3	Standsningssted 4	Kmp/FC telefonnummer 5
København H				**Togleder:** 82 34 80 11 **FC City:** Kh - Val (eksl.) 82 34 80 24 GSM-R: 81 99 12 80 **FC Vest:** Val - Htå (eksl.) 82 34 80 23 GSM-R: 81 99 12 82 (Val) 81 99 12 93
Taastrup				**Kmp:** 82 34 72 11 GSM-R: 81 99 12 93
Høje Taastrup				**Kmp:** 82 34 72 11 GSM-R: 81 99 12 93

820. København H - Gentofte

Strækningshastighed:

Delstrækning	Strækningshastighed (km/t)
København H - Østerport	80
Østerport - Hellerup	90
Hellerup - Gentofte	120

820. København H - Gentofte

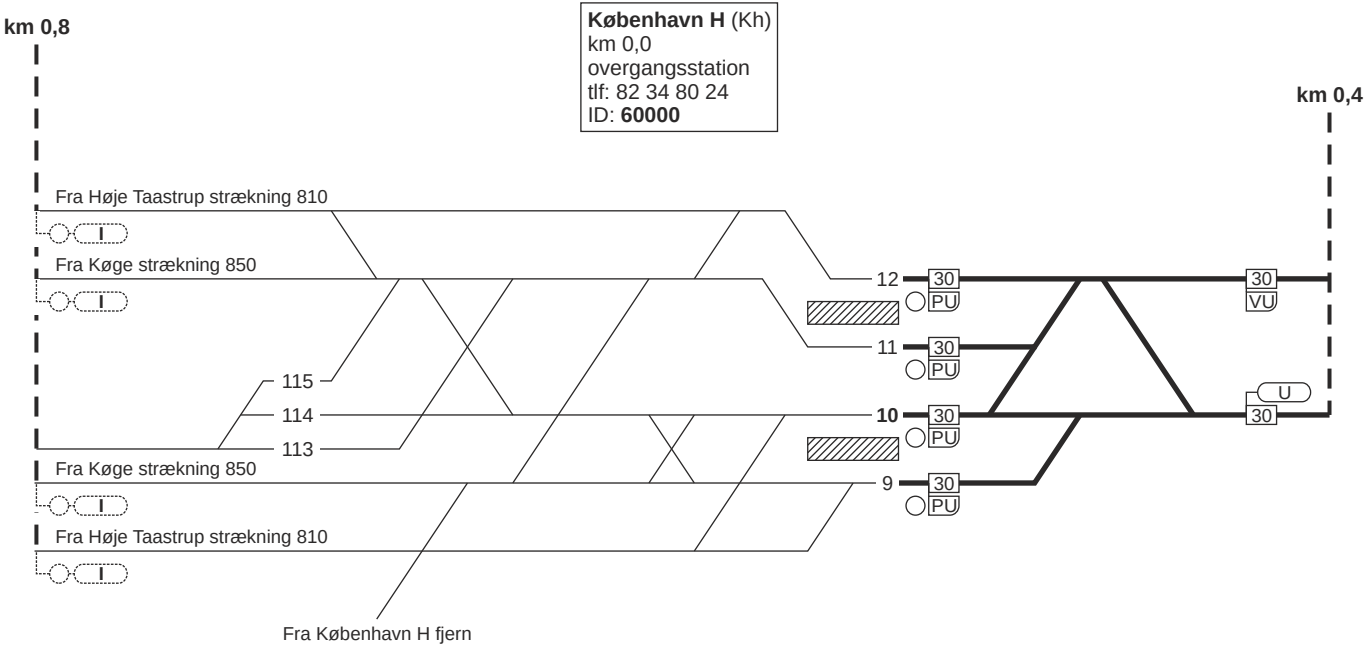

820. København H - Gentofte

FC Øst
tlf: 82 34 80 25
linjeblok
stigning M

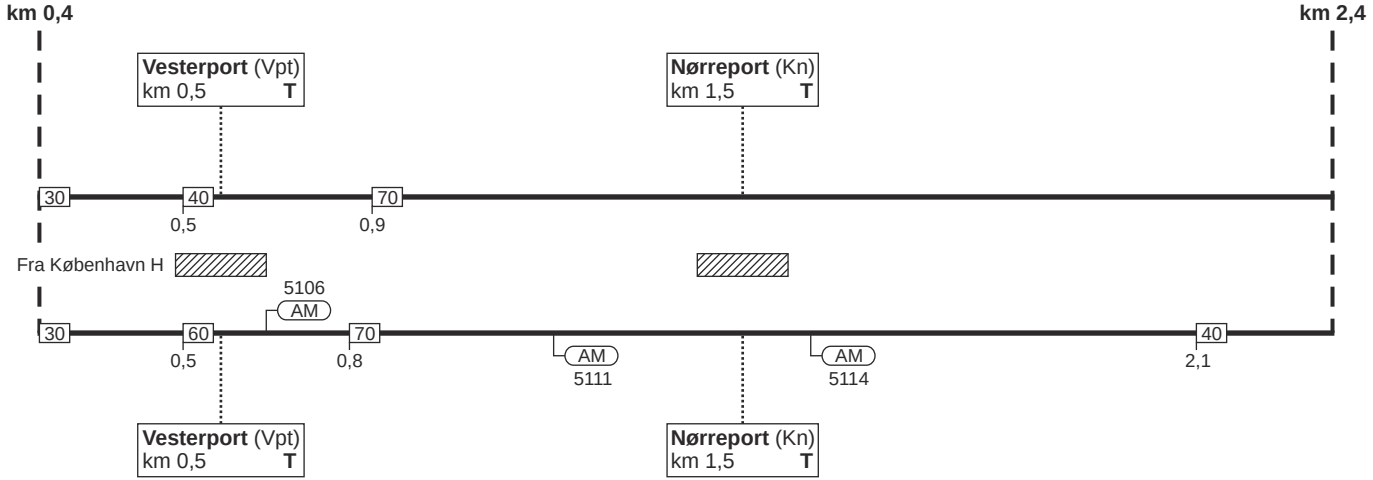

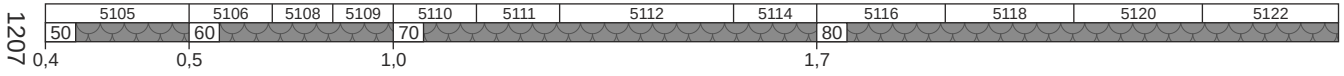

820. København H - Gentofte

FC Øst
tlf: 82 34 80 25
linjeblok
stigning H

Østerport (Kk)
km 3,1
FC Øst
tlf: 82 34 80 25
ID: **66000**

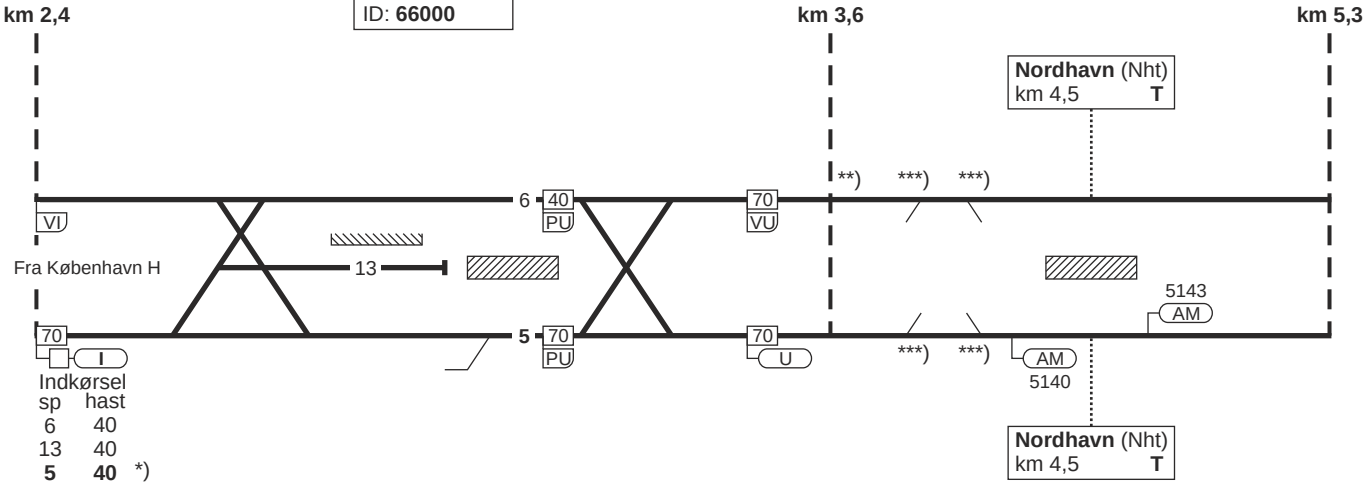

Indkørsel
sp hast
6 40
13 40
5 40 *)

*) Ved "Kør igennem" dog **70** km/t

**) Højst tilladte hastighed for tog fremført af lokomotiver er på strækningen venstre spor Kk - Sam 40 km/t. Det er ikke tilladt at benytte lokomotiver i forspand.

***) Sporskifterne er aflåste.

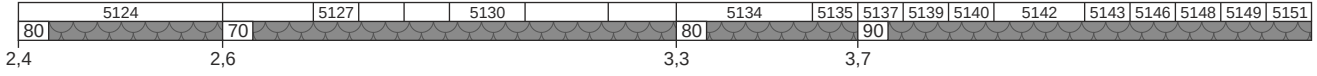

820. København H - Gentofte

FC Øst
tlf: 82 34 80 25
linjeblok
stigning H

Svanemøllen (Sam)
km 5,8
overgangsstation
FC Øst
tlf: 82 34 80 25
ID: **66100**

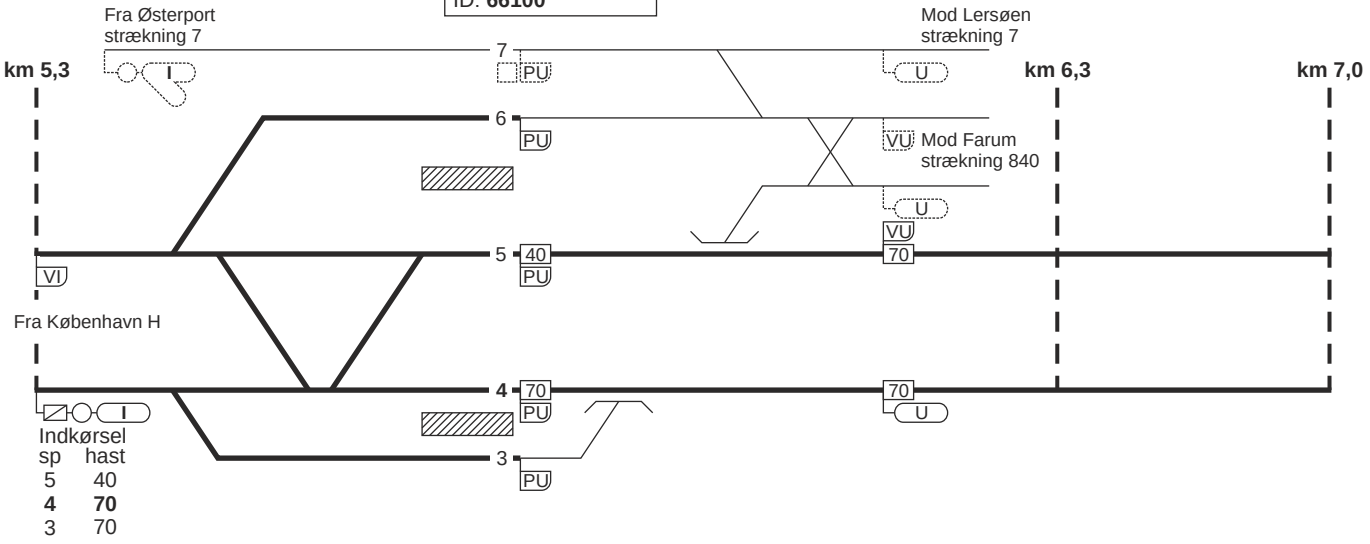

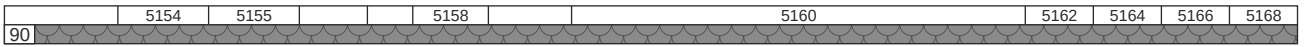

820. København H - Gentofte

Hellerup (Hl)
km 7,8
overgangsstation
FC Hellerup
tlf: 82 34 80 26

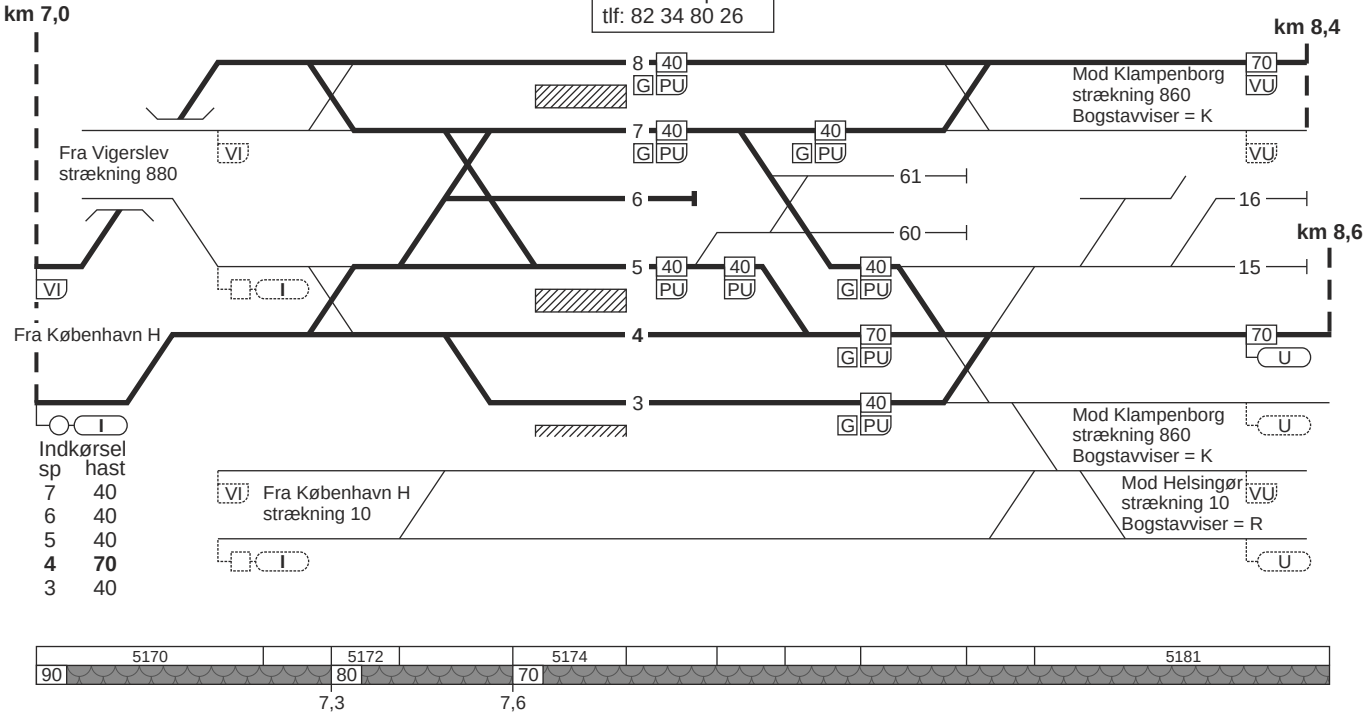

820. København H - Gentofte

FC Hellerup
tlf: 82 34 80 26
linjeblok
stigning F

Gentofte (Gj)
km 10,9
FC Hellerup
tlf: 82 34 80 26

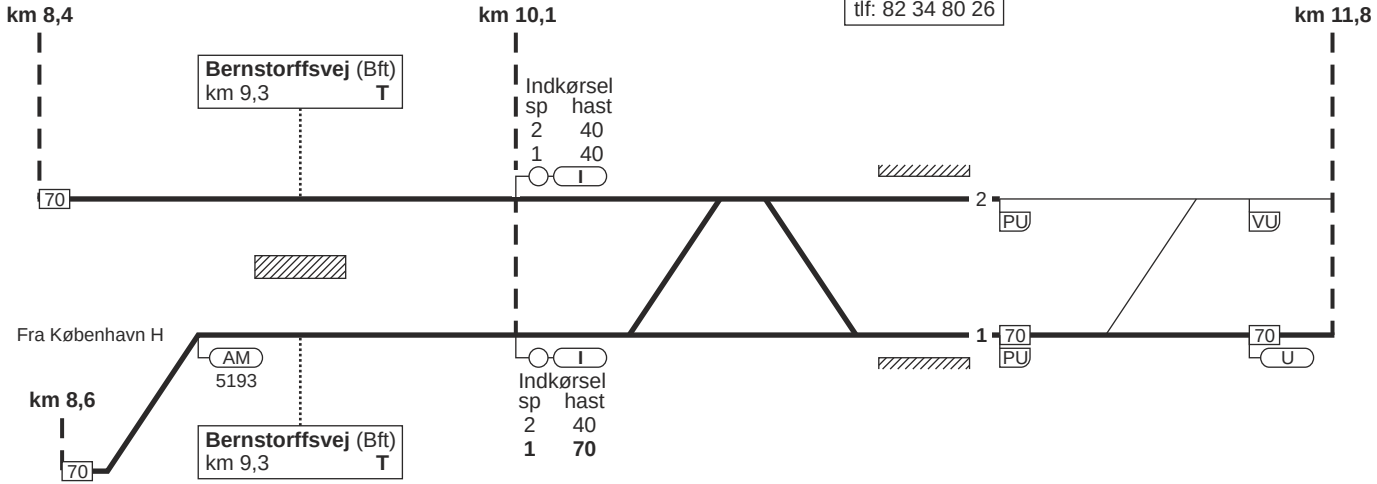

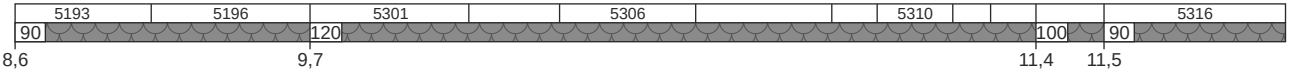

820. København H - Gentofte

FC Hellerup
tlf: 82 34 80 26
linjeblok
stigning G

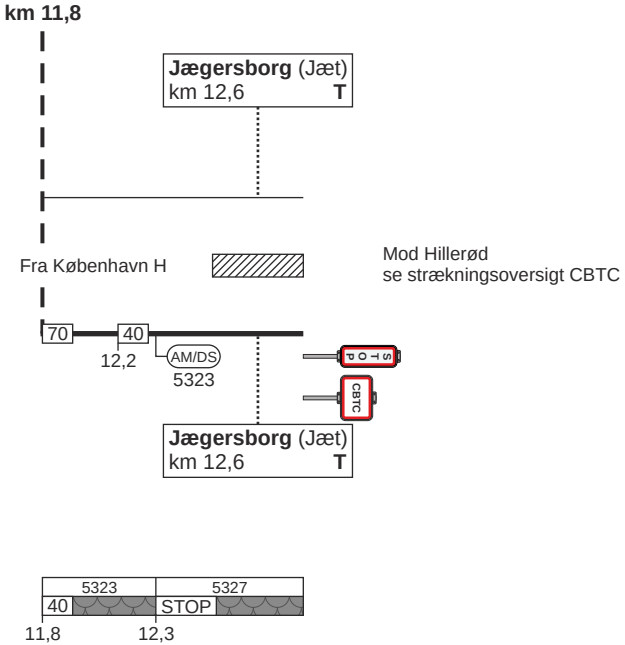

820. Gentofte - København H

FC Hellerup
tlf: 82 34 80 26
linjeblok
stigning H

820. Gentofte - København H

FC Hellerup
tlf: 82 34 80 26
linjeblok
stigning M

Gentofte (Gj)
km 10,9
FC Hellerup
tlf: 82 34 80 26

km 11,8 | km 10,1 | km 8,6

Bernstorffsvej (Bft)
km 9,3 **T**

Indkørsel
sp hast
1 40
I

1 — 40 PU — 70 VU

Fra Hillerød

km 8,4

2 — 70 PU — 70 U

I
AM
5289

Indkørsel
sp hast
1 40
2 70

Bernstorffsvej (Bft)
km 9,3 **T**

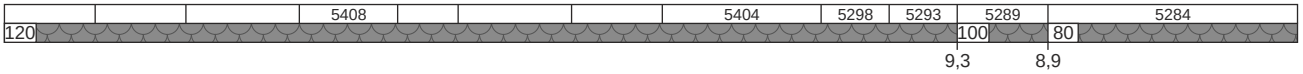

820. Gentofte - København H

Hellerup (Hl)
km 7,8
overgangsstation
FC Hellerup
tlf: 82 34 80 26

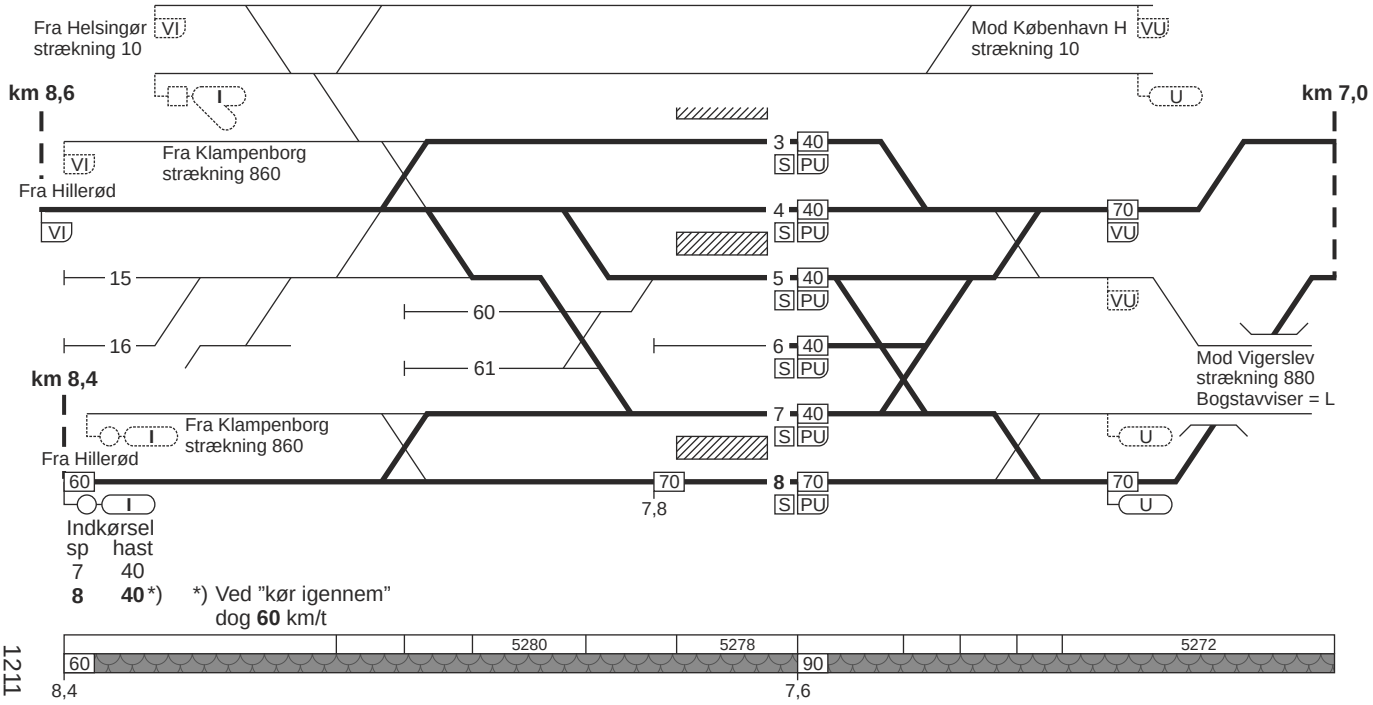

820. Gentofte - København H

FC Øst
tlf: 82 34 80 25
linjeblok
stigning M

Svanemøllen (Sam)
km 5,8
overgangsstation
FC Øst
tlf: 82 34 80 25
ID: **66100**

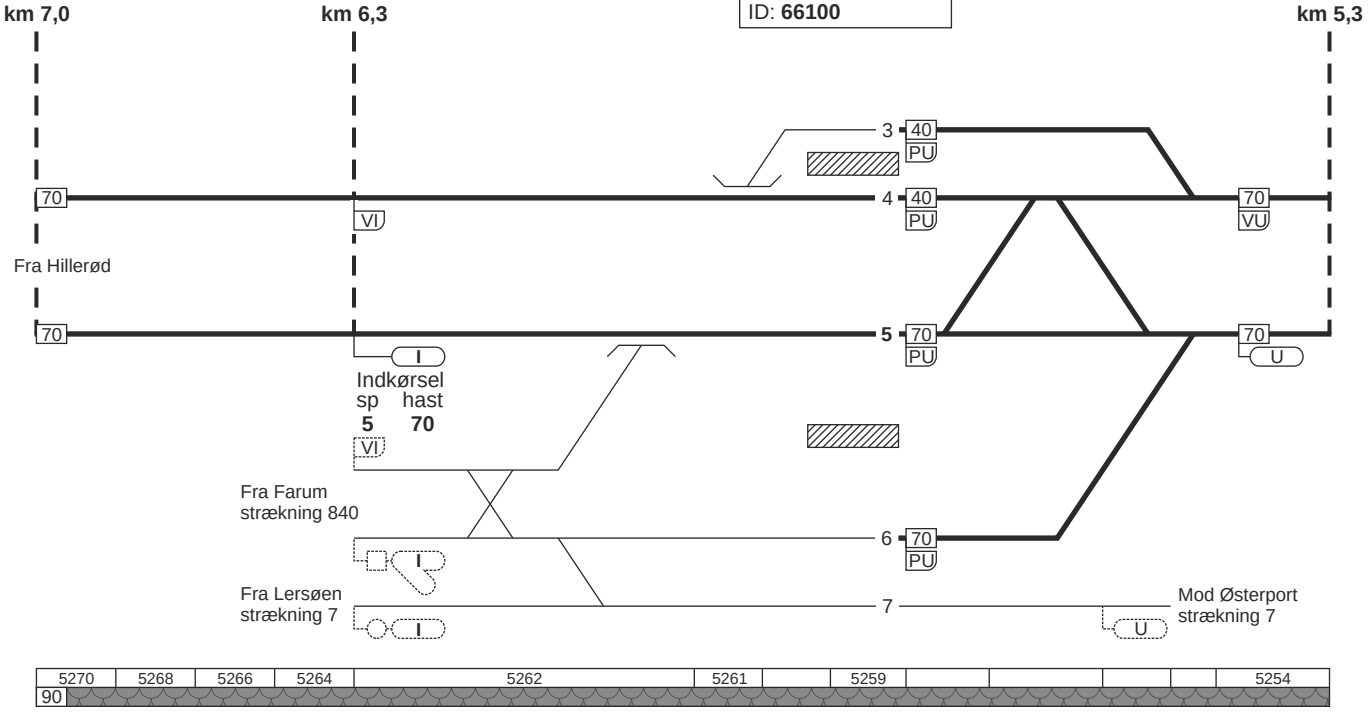

820. Gentofte - København H

FC Øst
tlf: 82 34 80 25
linjeblok
stigning M

Østerport (Kk)
km 3,1
FC Øst
tlf: 82 34 80 25
ID: **66000**

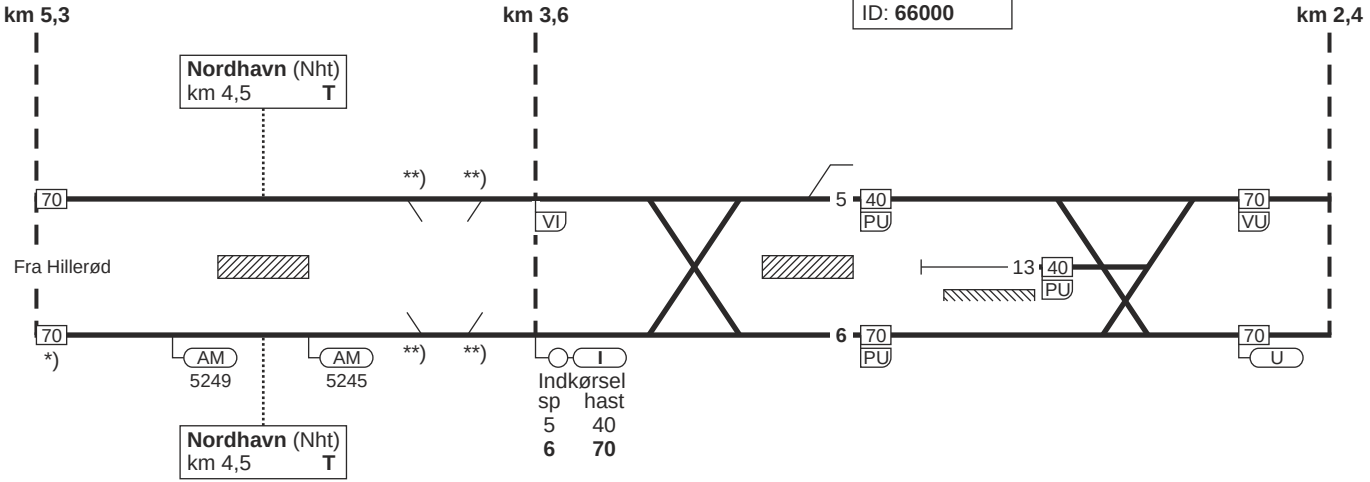

*) Højst tilladte hastighed for tog fremført af lokomotiver er på strækningen højre spor Sam - Kk 40 km/t. Det er ikke tilladt at benytte lokomotiver i forspand.

**) Sporskifterne er aflåste.

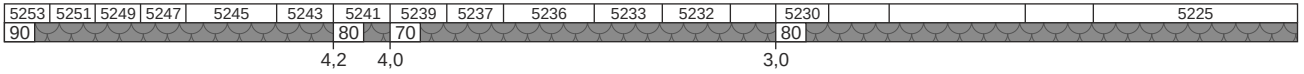

820. Gentofte - København H

FC Øst
tlf: 82 34 80 25
linjeblok
stigning L

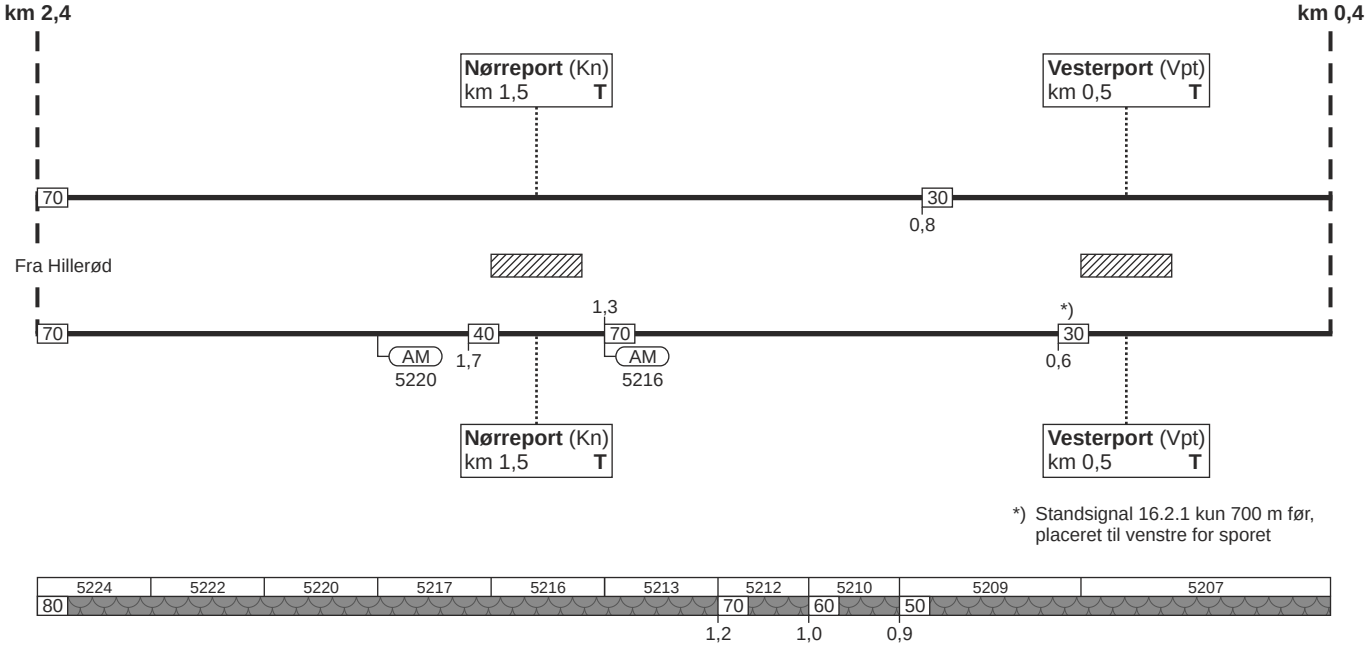

820. Gentofte - København H

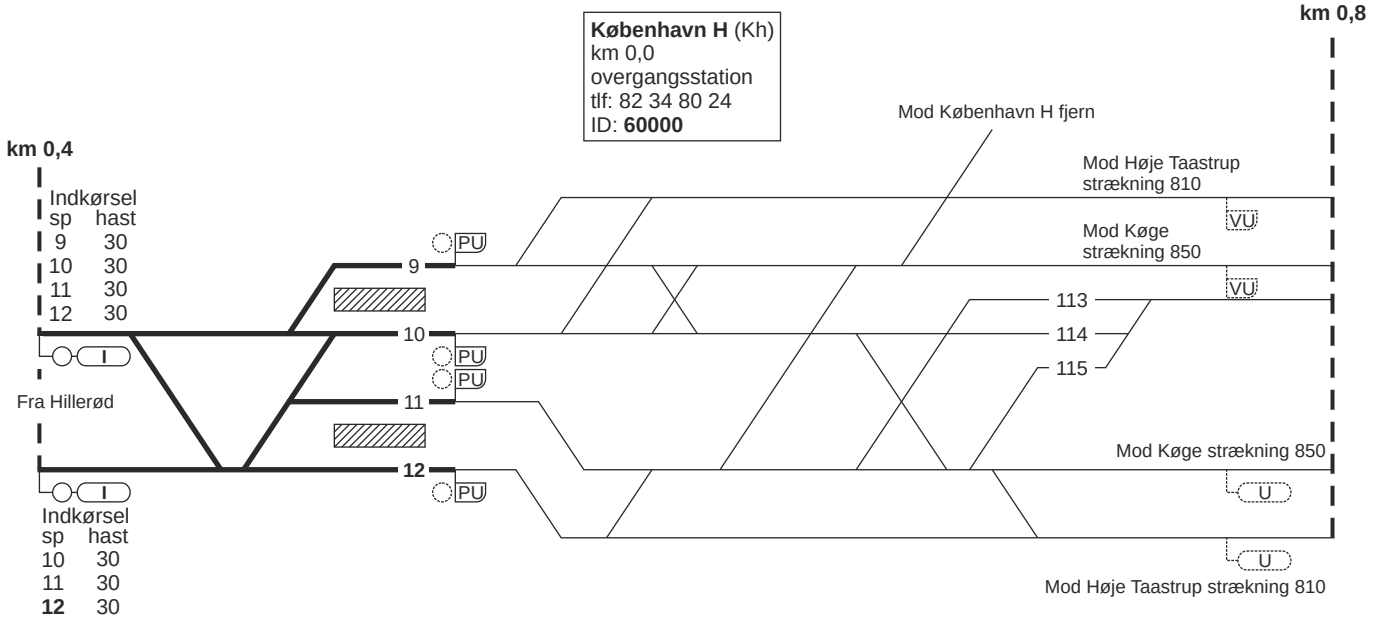

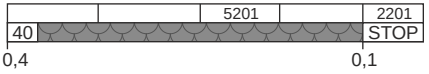

820. København H - Gentofte

Togekspeditionssted 1	Togfølgestation 2	Sporbenyttelse 3	Standsningssted 4	Kmp/FC telefonnummer 5
København H				**Togleder:** 82 34 80 11 **FC City:** Kh 82 34 80 24 GSM-R: 81 99 12 91 **FC Øst:** Kh (eksl.) - Hl (eksl.) 82 34 80 25 GSM-R: 81 99 12 84 **FC Hellerup:** Hl - Jæt 82 34 80 26 GSM-R: 81 99 12 87

830. Valby - Frederikssund

Strækningshastighed:

Delstrækning	Strækningshastighed (km/t)
Valby - Vanløse	90
Vanløse - Frederikssund	120

830. Valby - Frederikssund

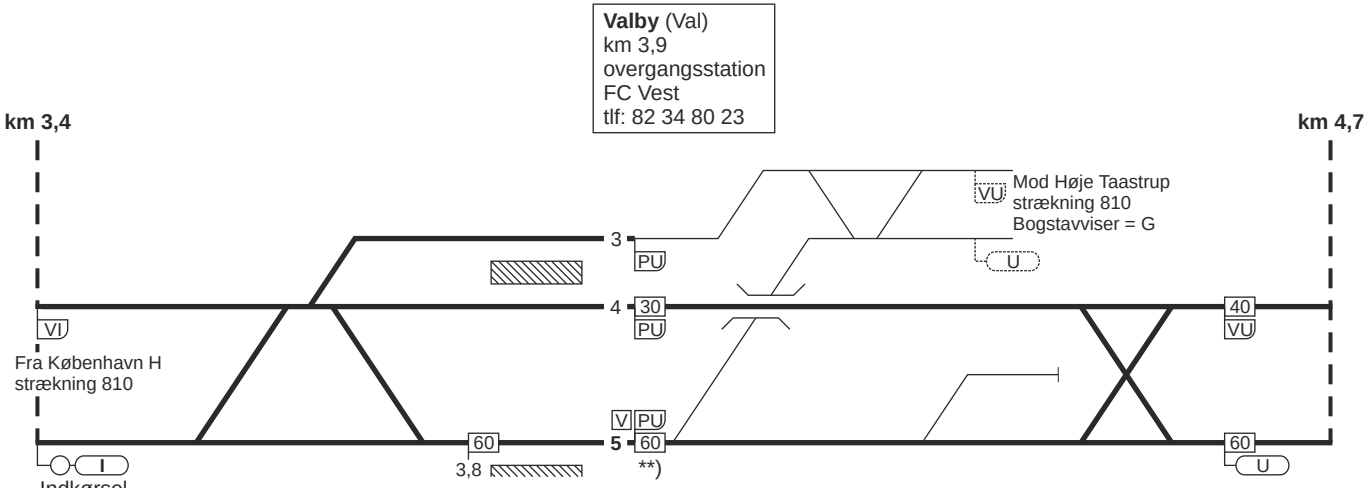

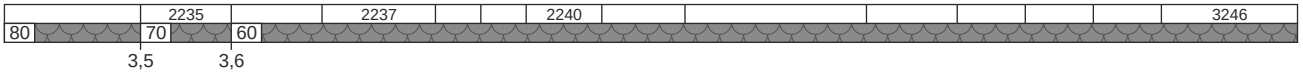

830. Valby - Frederikssund

FC Vest
tlf: 82 34 80 23
linjeblok
stigning F

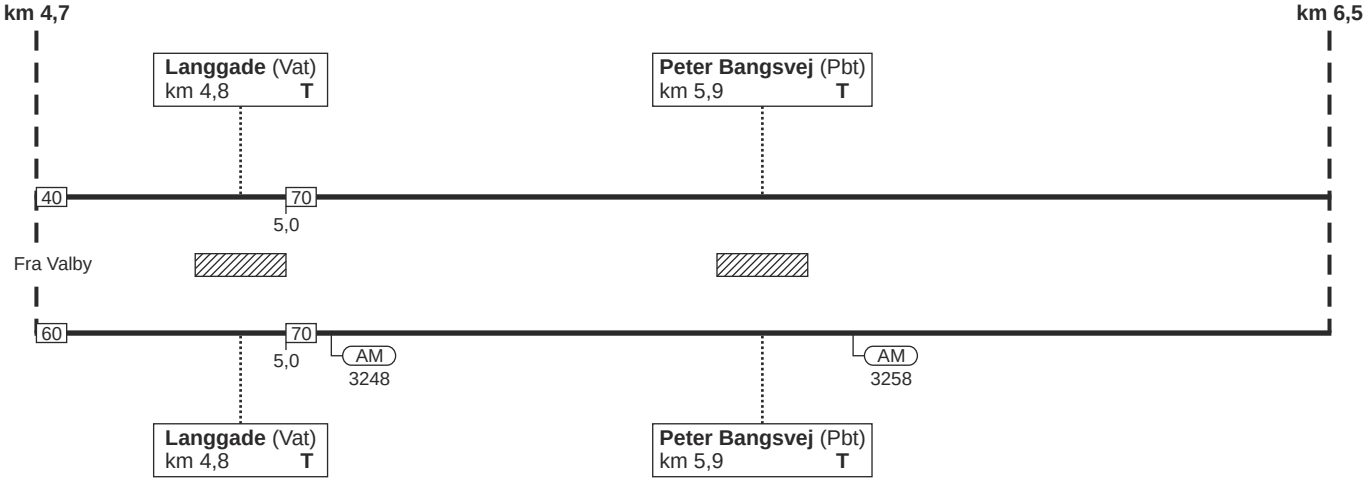

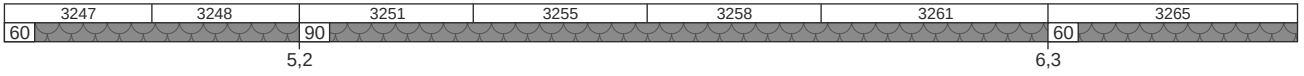

830. Valby - Frederikssund

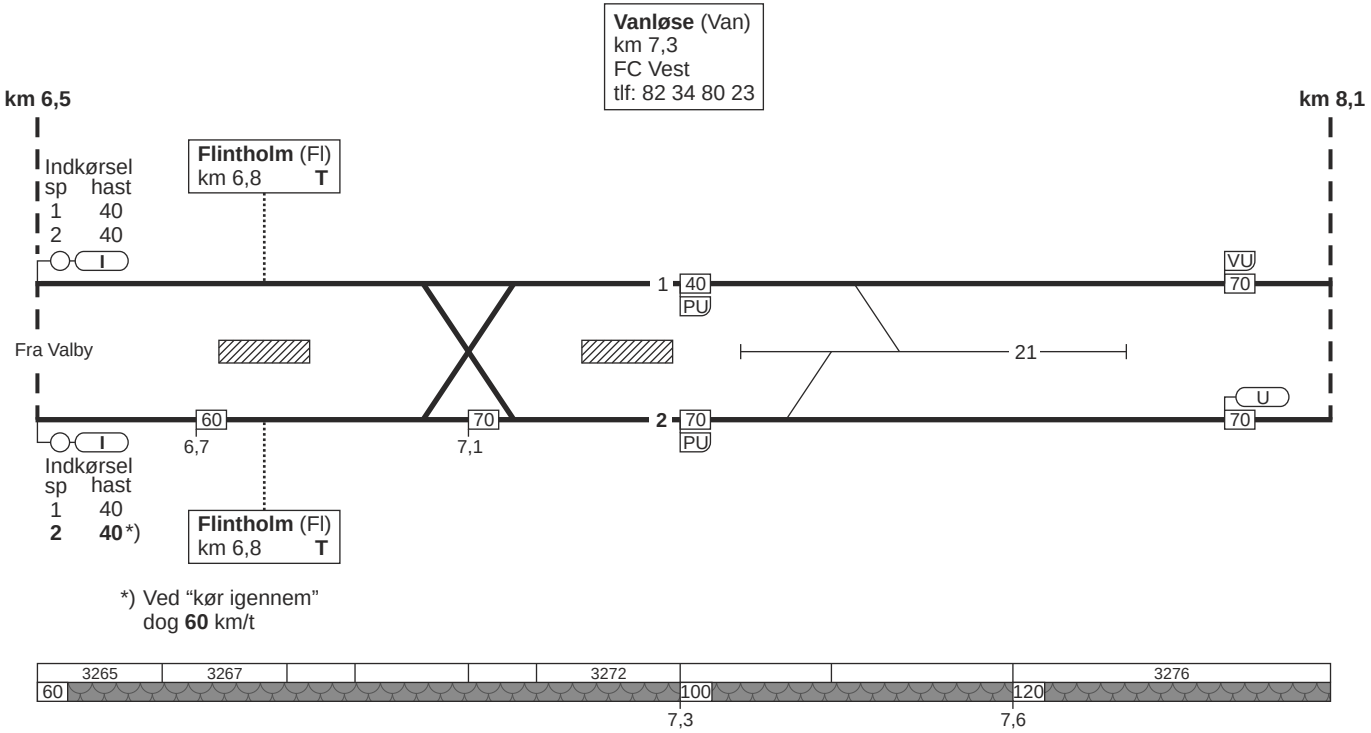

830. Valby - Frederikssund

FC Vest
tlf: 82 34 80 23
linjeblok
stigning H

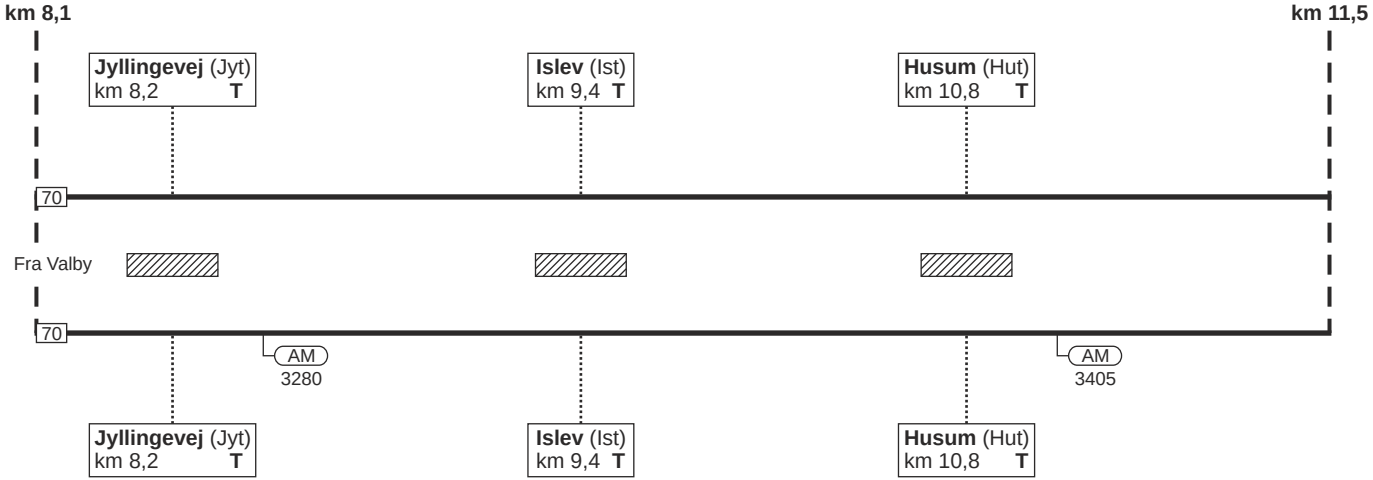

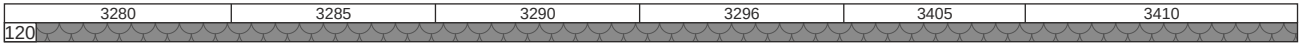

830. Valby - Frederikssund

FC Vest
tlf: 82 34 80 23
linjeblok
stigning M

Herlev (Her)
km 12,3
FC Vest
tlf: 82 34 80 23

km 11,5 | **km 12,9** | **km 16,9**

Skovlunde (Sko)
km 15,0 **T**

Malmparken (Mpt)
km 16,0 **T**

1 — 40 PU — 70 VU

VI

Fra Valby

0

2 — 70 PU — 70 U

I

Indkørsel
sp hast
2 **70**

AM
3457

Skovlunde (Sko)
km 15,0 **T**

Malmparken (Mpt)
km 16,0 **T**

120	3418	100	3422	3425	3428	120	3437	3445	3457	100	3462	90

11,7 12,8 15,7 16,2

830. Valby - Frederikssund

Ballerup (Ba)
km 17,9
FC Vest
tlf: 82 34 80 23
ID: **68083**

km 16,9

km 19,1

Indkørsel
sp hast
3 40
2 40
1 40

Der er ikke køreledning i spor 3

Fra Valby

Indkørsel
sp hast
3 40
2 40
1 70

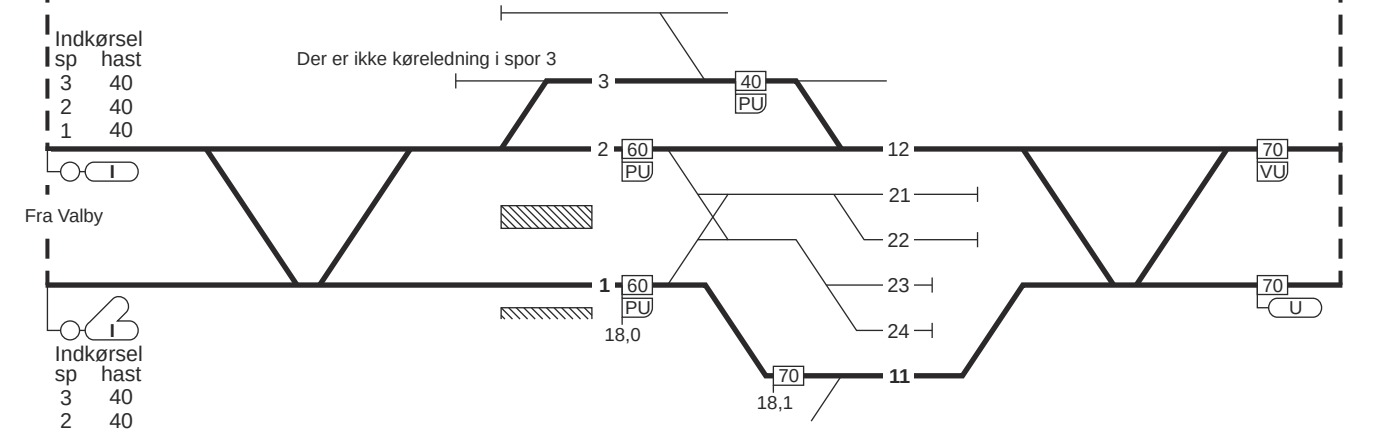

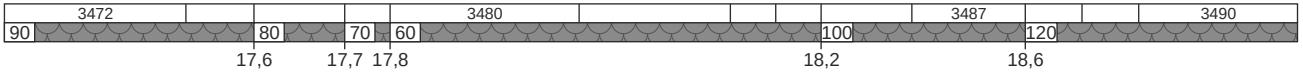

830. Valby - Frederikssund

FC Vest
tlf: 82 34 80 23
linjeblok
stigning K

Veksø (Vs)
km 26,2
FC Vest
tlf: 82 34 80 23

km 19,1 | km 25,5 | km 27,3

Måløv (Mw)
km 21,0 **T**

Kildedal (Kid)
km 23,1 **T**

Indkørsel
sp hast
2 40
I

70 — Fra Valby

2 — 60 PU — 70 VU

1 — 70 PU — 70 U

Indkørsel
sp hast
2 60
1 70
I

Måløv (Mw)
km 21,0 **T**

Kildedal (Kid)
km 23,1 **T**

3601 | 3613 | 3623 | 3634 | 3645 | 3656 | 3662 | 3671
120

830. Valby - Frederikssund

FC Vest
tlf: 82 34 80 23
linjeblok
stigning H

Ølstykke (Øl)
km 34,1
FC Vest
tlf: 82 34 80 23

km 27,3 | km 33,3 | km 34,9

Stenløse (St)
km 30,0 **T**

Egedal (Egd)
km 31,5 **T**

Indkørsel
sp hast
2 40
1 40

I

70

Fra Valby

2 40 PU

70 VU

1 70 PU

70 U

I

Indkørsel
sp hast
1 70

Stenløse (St)
km 30,0 **T**

Egedal (Egd)
km 31,5 **T**

830. Valby - Frederikssund

FC Vest
tlf: 82 34 80 23
linjeblok
stigning L

Frederikssund (Fs)
km 41,8
FC Vest
tlf: 82 34 80 23
ID: **68093**

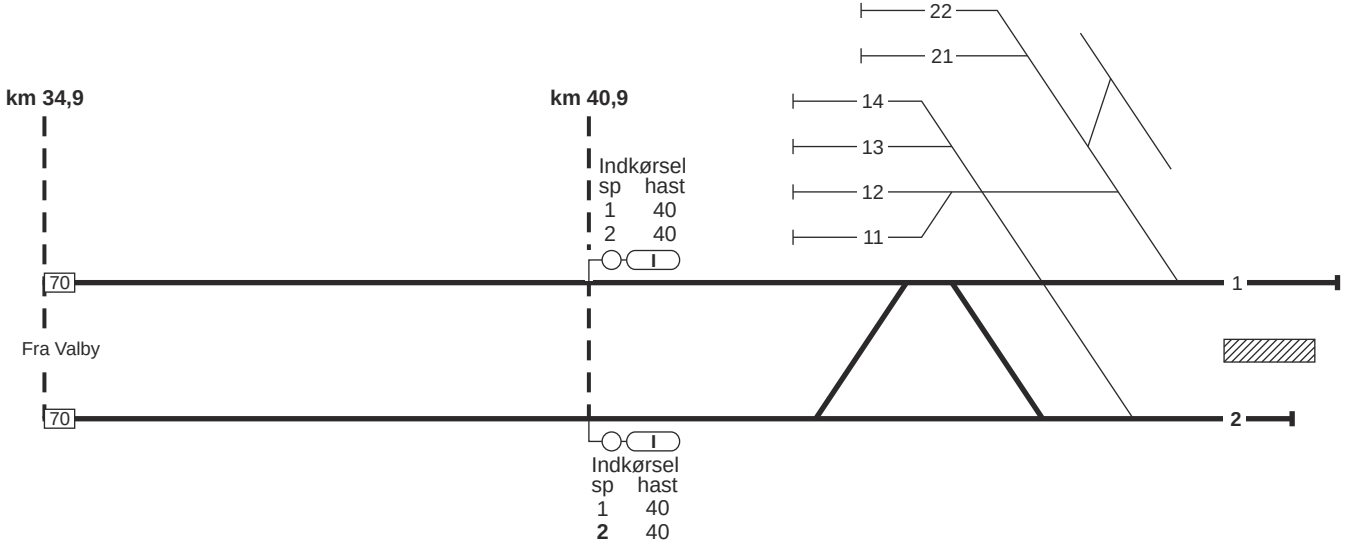

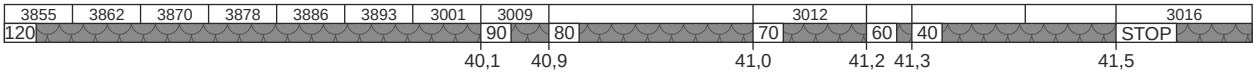

830. Frederikssund - Valby

Frederikssund (Fs)
km 41,8
FC Vest
tlf: 82 34 80 23
ID: **68093**

FC Vest
tlf: 82 34 80 23
linjeblok
stigning K

km 40,9

km 34,9

2 — 60 PU — 70 VU

1 — 60 PU — 70 — 70 U

41,1

11

12

13

14

21

22

3916 | 3901 | 3793 | 3785 | 3778 | 3770 | 3762 | 3754 | 3748

60 — 90 — 120

41,2 — 41,1

830. Frederikssund - Valby

FC Vest
tlf: 82 34 80 23
linjeblok
stigning K

Ølstykke (Øl)
km 34,1
FC Vest
tlf: 82 34 80 23

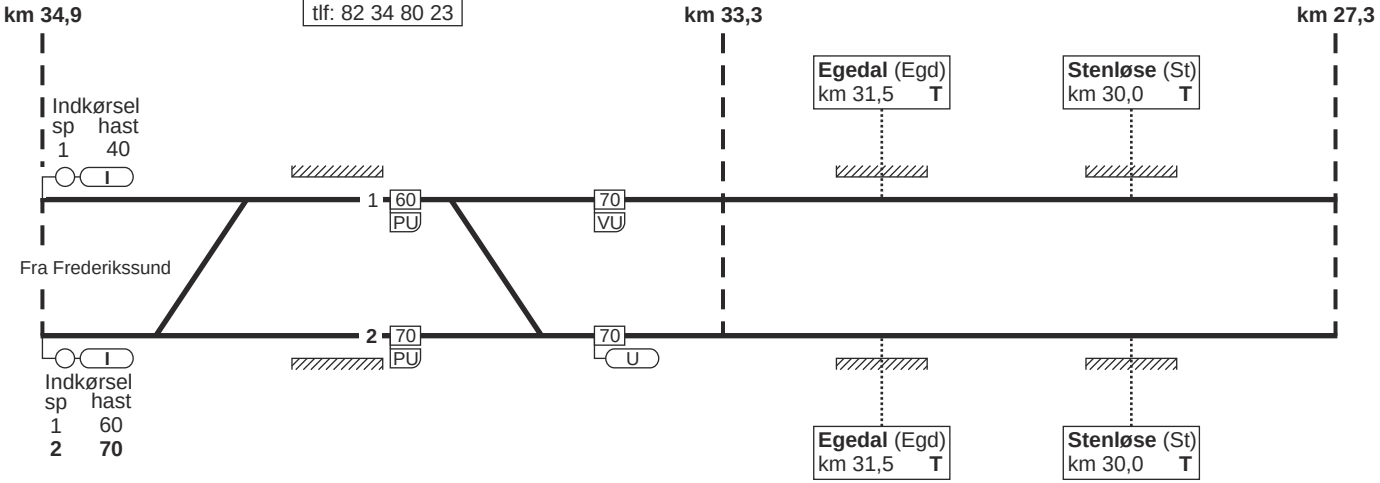

830. Frederikssund - Valby

FC Vest
tlf: 82 34 80 23
linjeblok
stigning K

Veksø (Vs)
km 26,2
FC Vest
tlf: 82 34 80 23

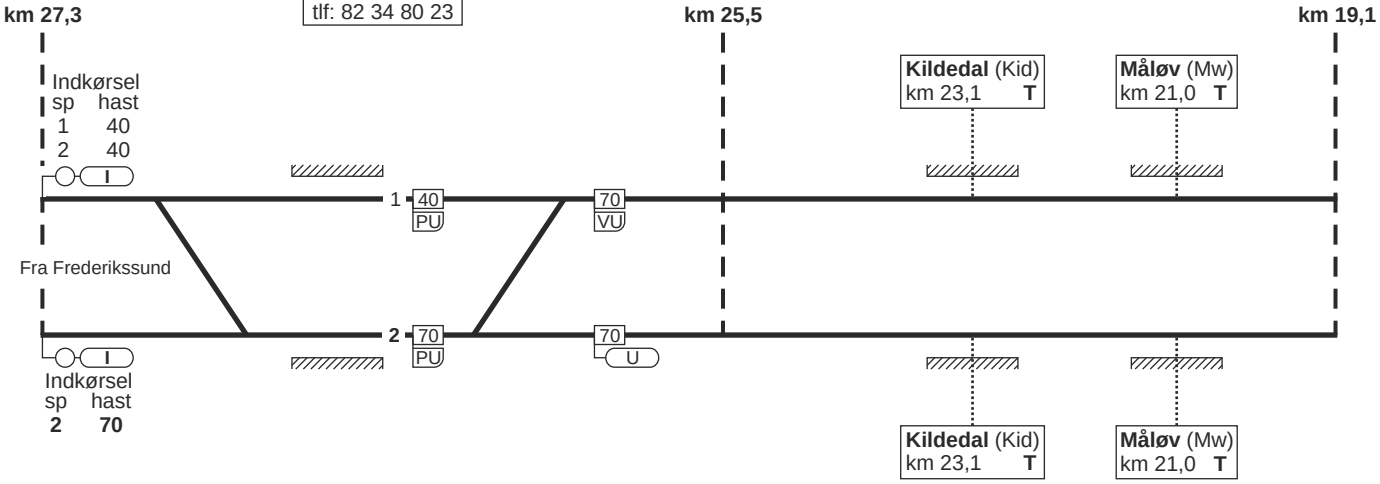

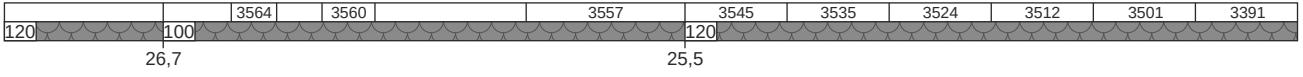

830. Frederikssund - Valby

Ballerup (Ba)
km 17,9
FC Vest
tlf: 82 34 80 23
ID: **68083**

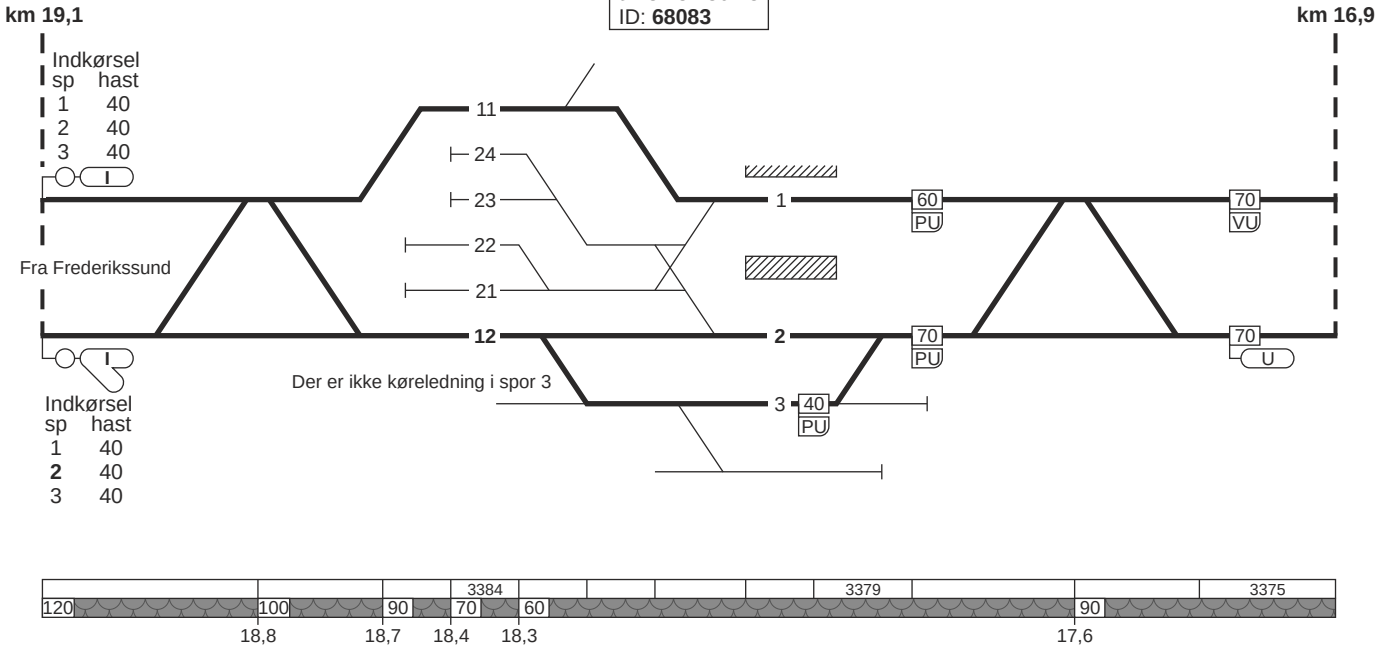

830. Frederikssund - Valby

FC Vest
tlf: 82 34 80 23
linjeblok
stigning M

Herlev (Her)
km 12,3
FC Vest
tlf: 82 34 80 23

km 16,9 **km 12,9** **km 11,5**

Malmparken (Mpt)
km 16,0 **T**

Skovlunde (Sko)
km 15,0 **T**

70 — VI — 2 — 40 PU — 70 VU

Fra Frederikssund — 0

70 — AM 3363 — 1 — 70 PU — 70 U

I

Indkørsel
sp hast
2 40
1 **70**

Malmparken (Mpt)
km 16,0 **T**

Skovlunde (Sko)
km 15,0 **T**

3372 | 3363 | 3354 | 3345 | 3337 | | | 3325 | | 3323 | | | 3317

120

16,9

830. Frederikssund - Valby

FC Vest
tlf: 82 34 80 23
linjeblok
stigning G

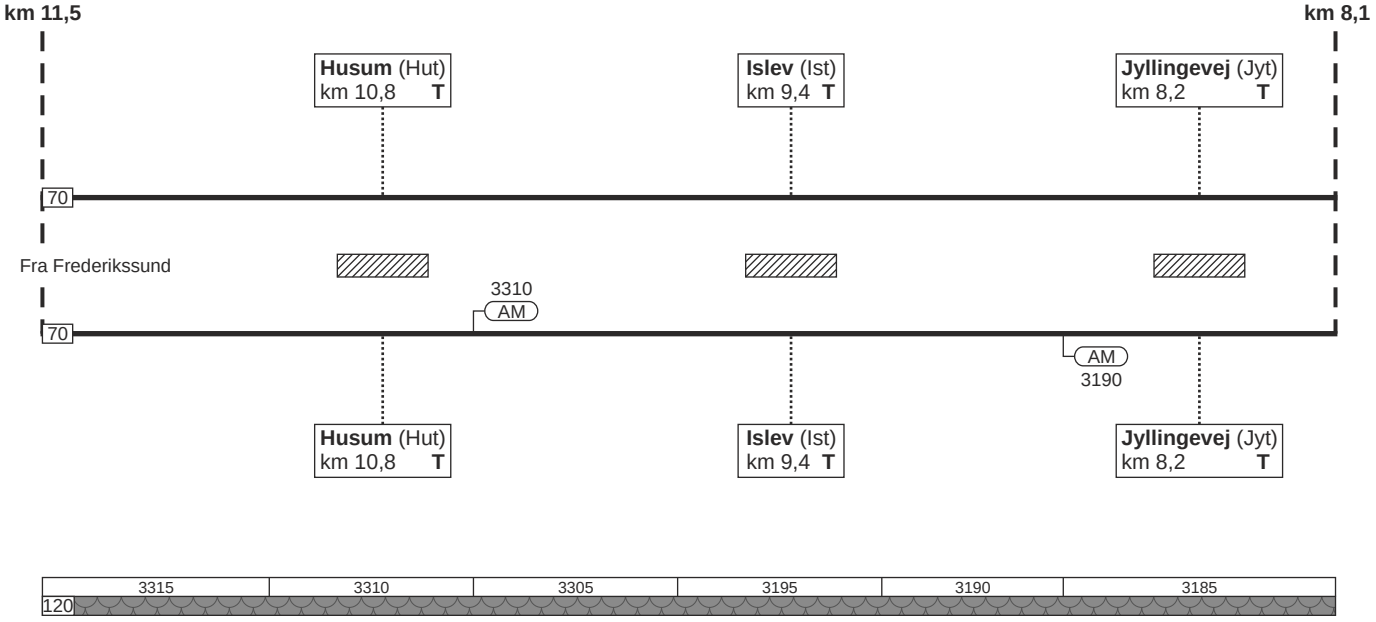

830. Frederikssund - Valby

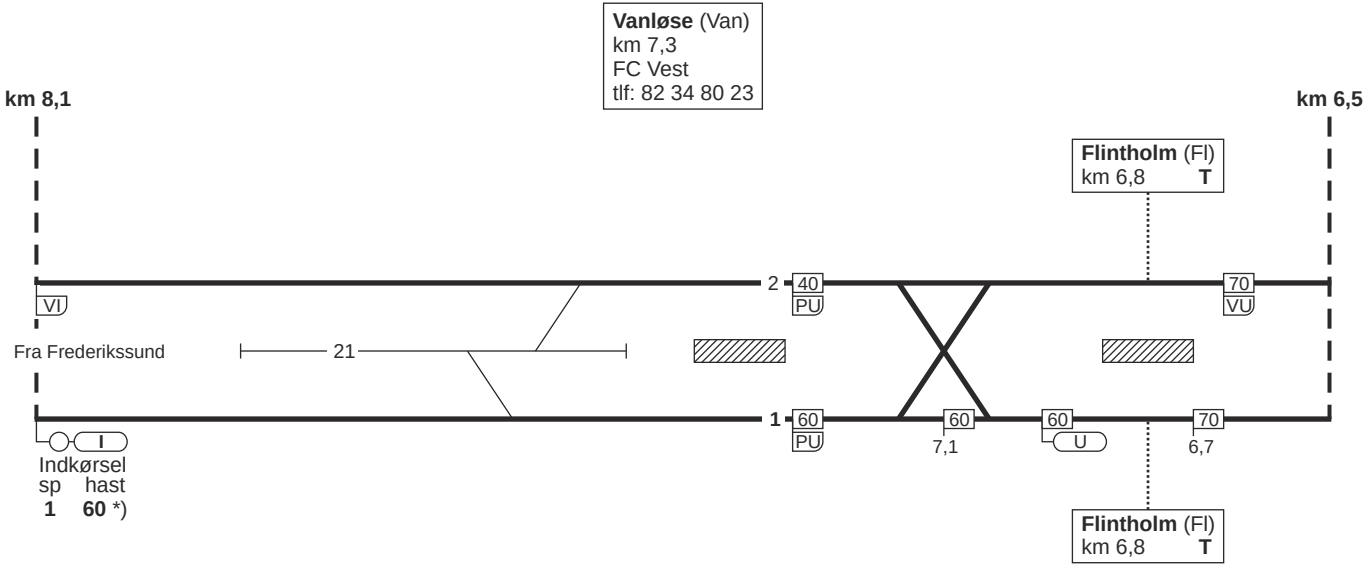

*) Ved "kør igennem"
dog **70** km/t

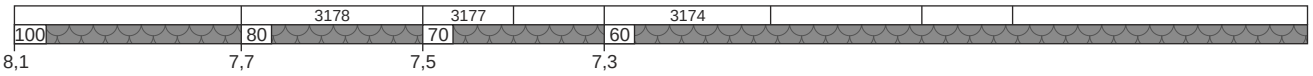

830. Frederikssund - Valby

FC Vest
tlf: 82 34 80 23
linjeblok
stigning J

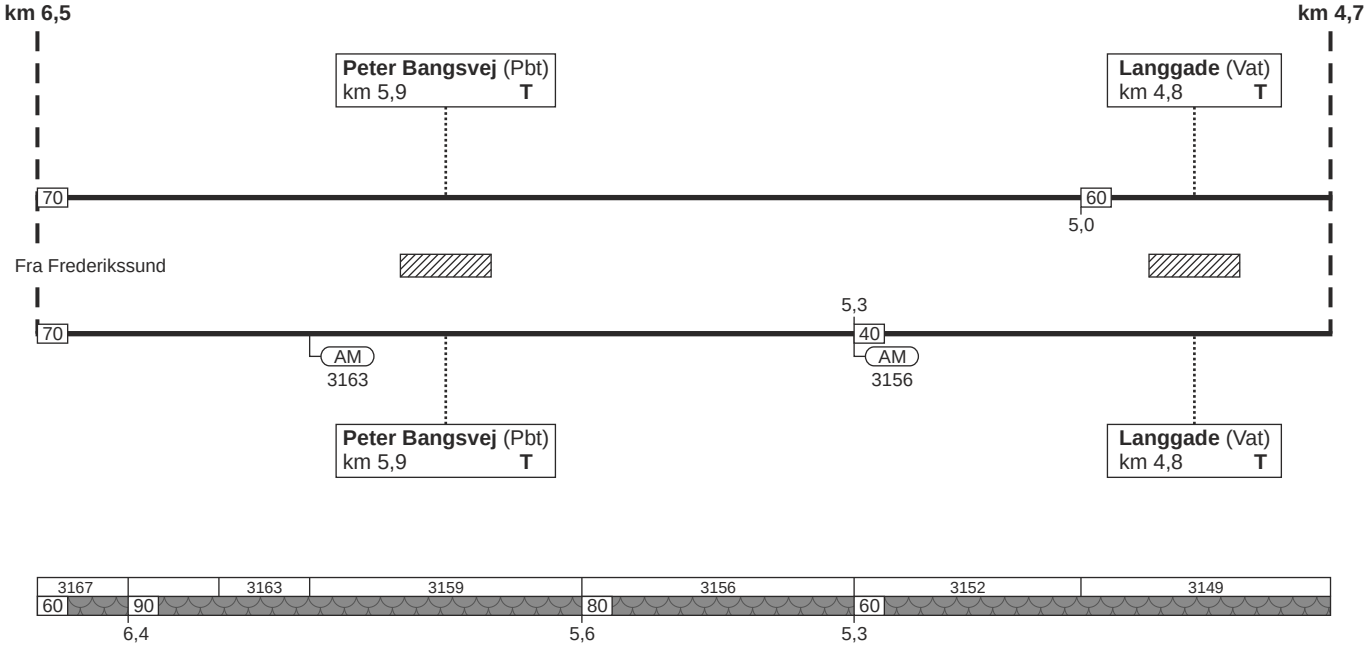

830. Frederikssund - Valby

Valby (Val)
km 3,9
overgangsstation
FC Vest
tlf: 82 34 80 23

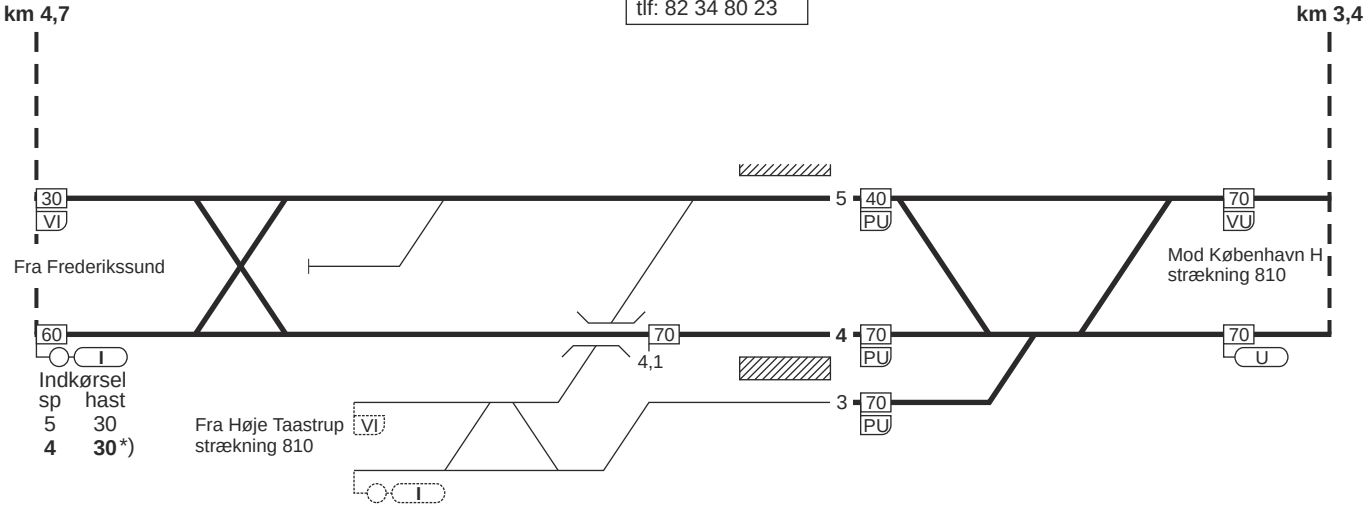

*) Ved "kør igennem"
dog **60** km/t

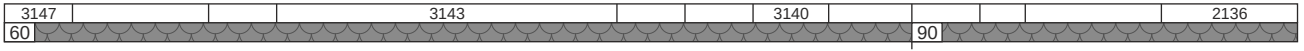

830. Valby - Frederikssund

Togekspeditionssted 1	Togfølgestation 2	Sporbenyttelse 3	Standsningssted 4	Kmp/FC telefonnummer 5
Frederikssund				**Togleder:** 82 34 80 11 **FC Vest:** Fs - Val 82 34 80 23 GSM-R: 81 99 12 82 (Val) 81 99 12 83

840. Svanemøllen - Farum

Strækningshastighed:

Delstrækning	Strækningshastighed (km/t)
Svanemøllen - Buddinge	90
Buddinge - Farum	100

840. Svanemøllen - Farum

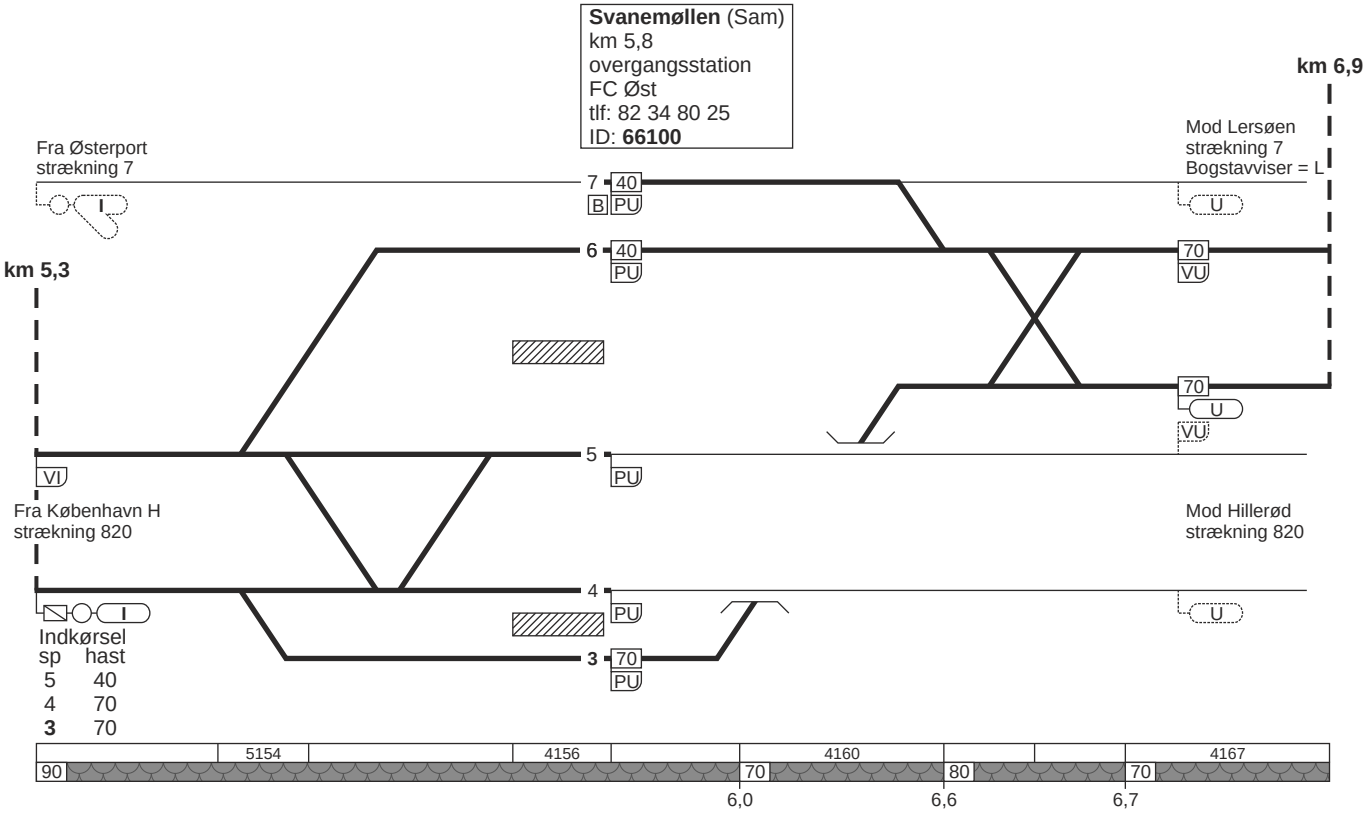

840. Svanemøllen - Farum

FC Øst
tlf: 82 34 80 25
linjeblok
stigning A

Dyssegård (Dyt)
km 10,6
FC Øst
tlf: 82 34 80 25

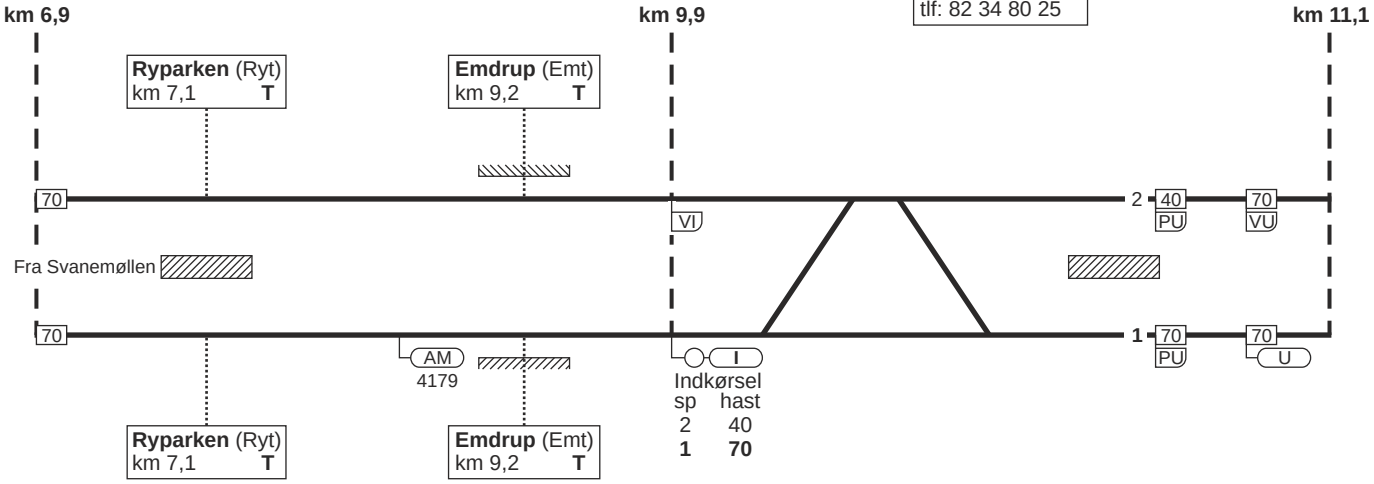

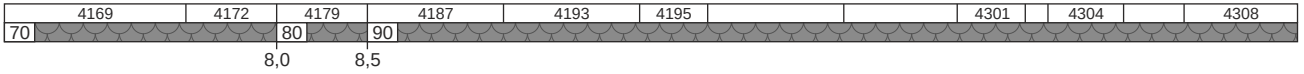

840. Svanemøllen - Farum

FC Øst
tlf: 82 34 80 25
linjeblok
stigning G

Buddinge (Bud)
km 13,8
FC Øst
tlf: 82 34 80 25

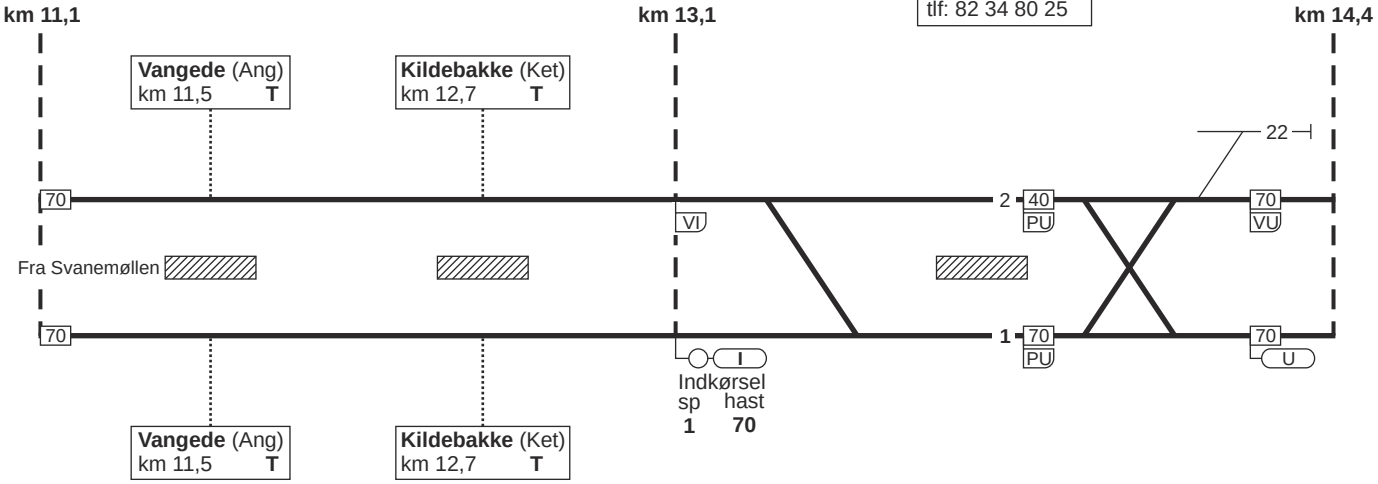

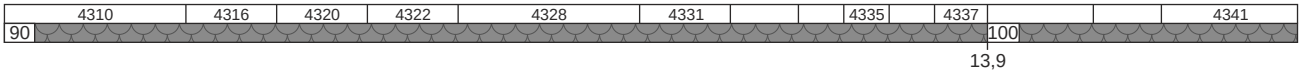

840. Svanemøllen - Farum

FC Øst
tlf: 82 34 80 25
linjeblok
stigning F

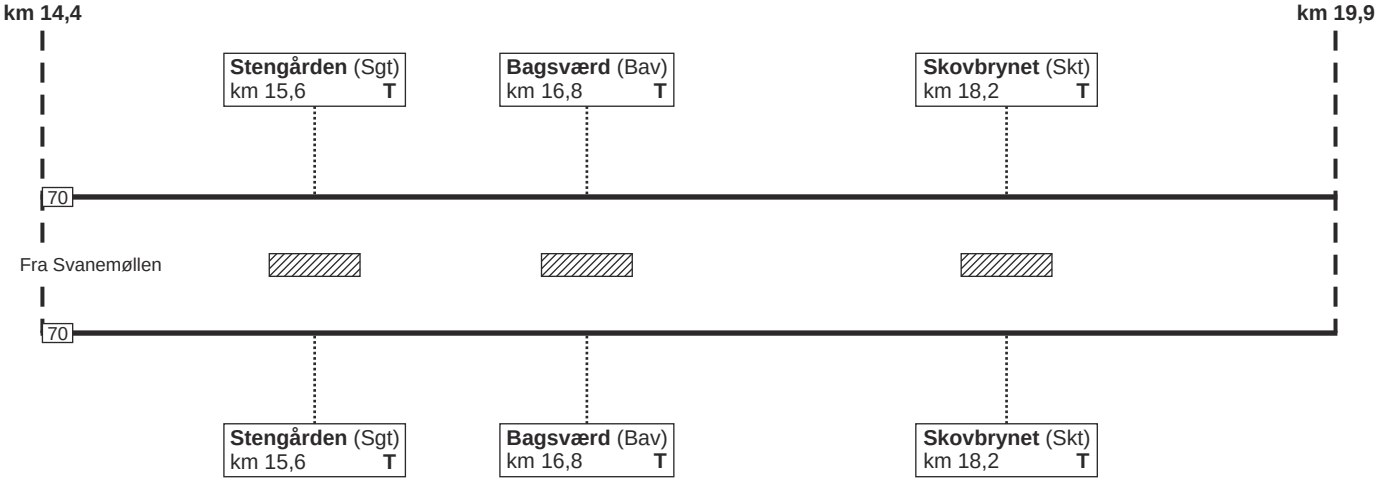

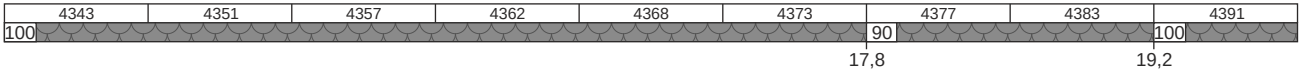

840. Svanemøllen - Farum

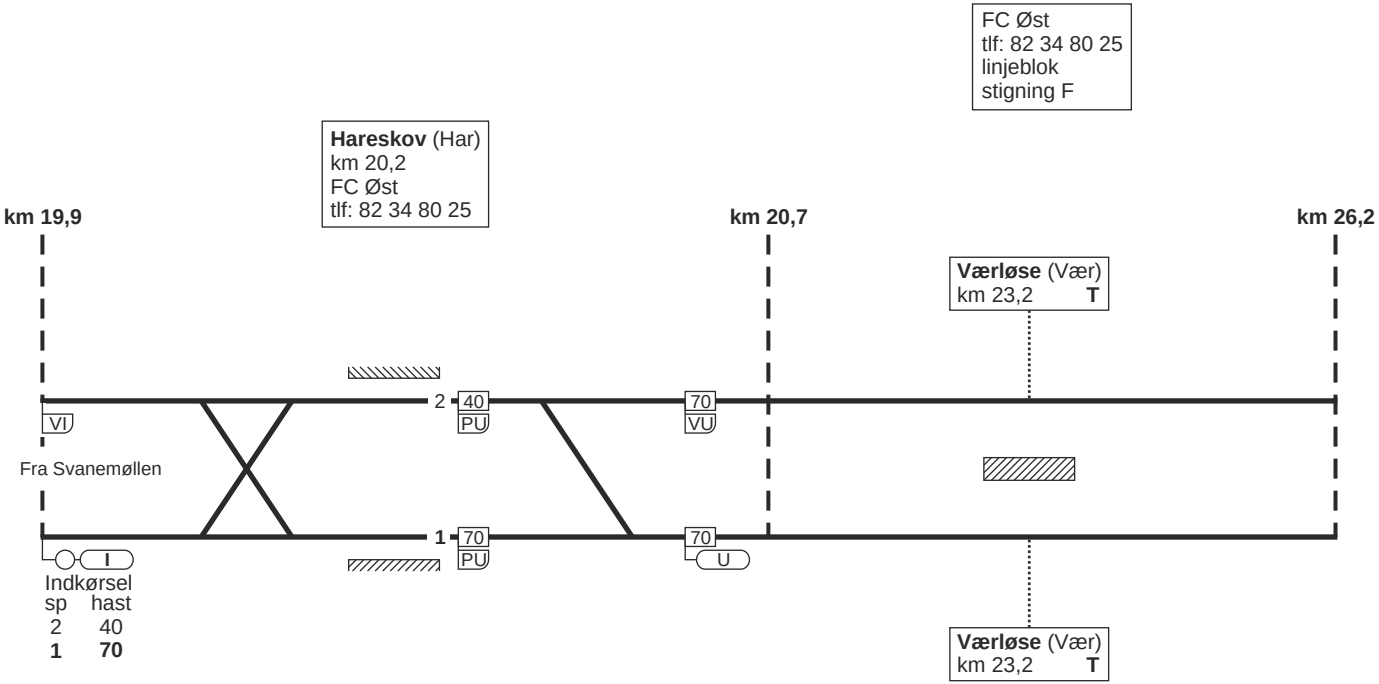

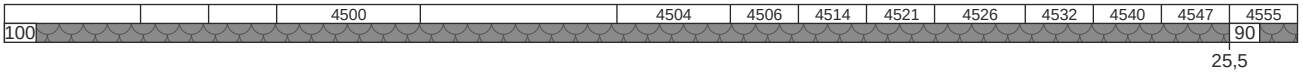

840. Svanemøllen - Farum

Farum (Fm)
km 27,3
FC Øst
tlf: 82 34 80 25
ID: **68085**

km 26,2

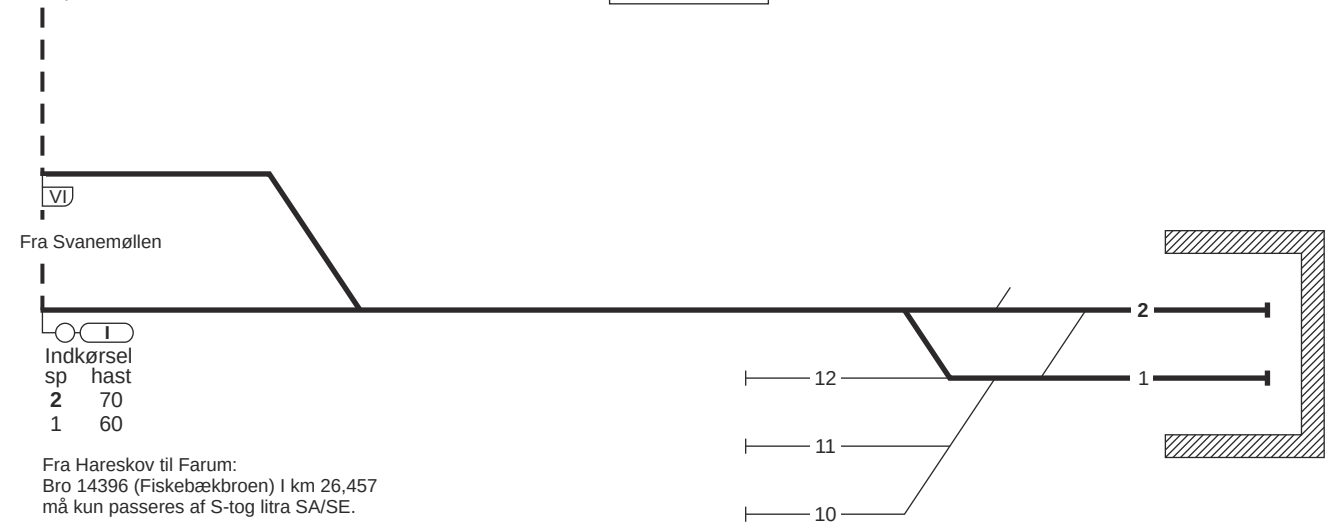

Indkørsel

sp	hast
2	70
1	60

Fra Hareskov til Farum:
Bro 14396 (Fiskebækbroen) I km 26,457
må kun passeres af S-tog litra SA/SE.

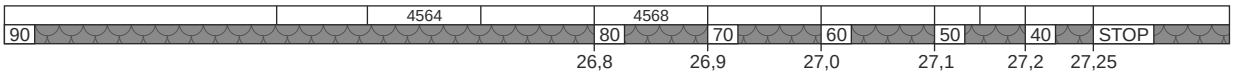

840. Farum - Svanemøllen

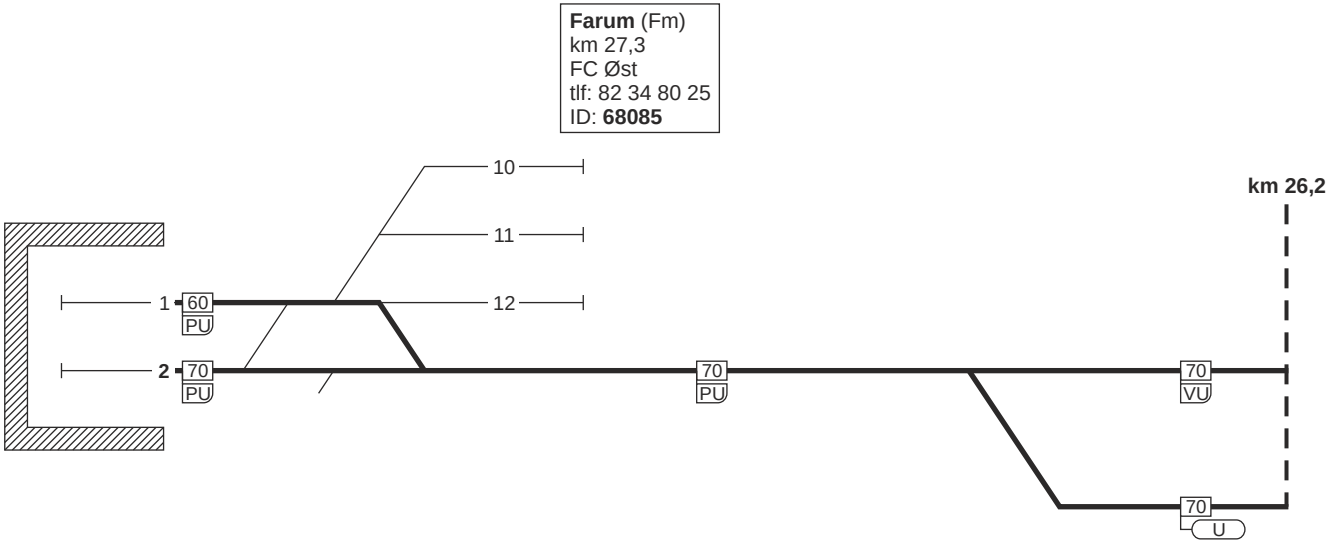

Fra Farum til Hareskov:
Bro 14396 (Fiskebækbroen) I km 26,457
må kun passeres af S-tog litra SA/SE.

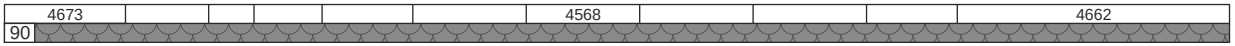

840. Farum - Svanemøllen

FC Øst
tlf: 82 34 80 25
linjeblok
stigning F

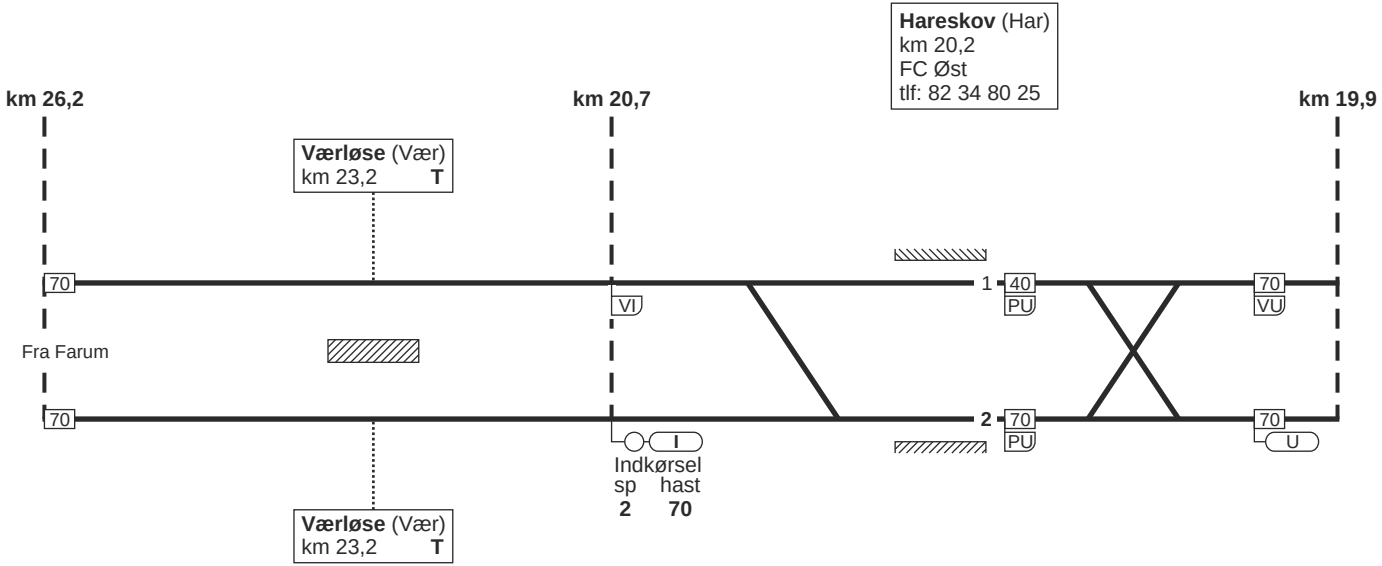

Fra Farum til Hareskov:
Bro 14396 (Fiskebækbroen) I km 26,457
må kun passeres af S-tog litra SA/SE.

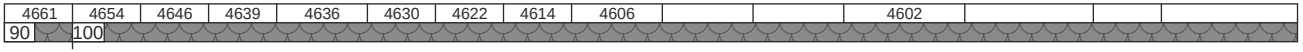

840. Farum - Svanemøllen

FC Øst
tlf: 82 34 80 25
linjeblok
stigning D

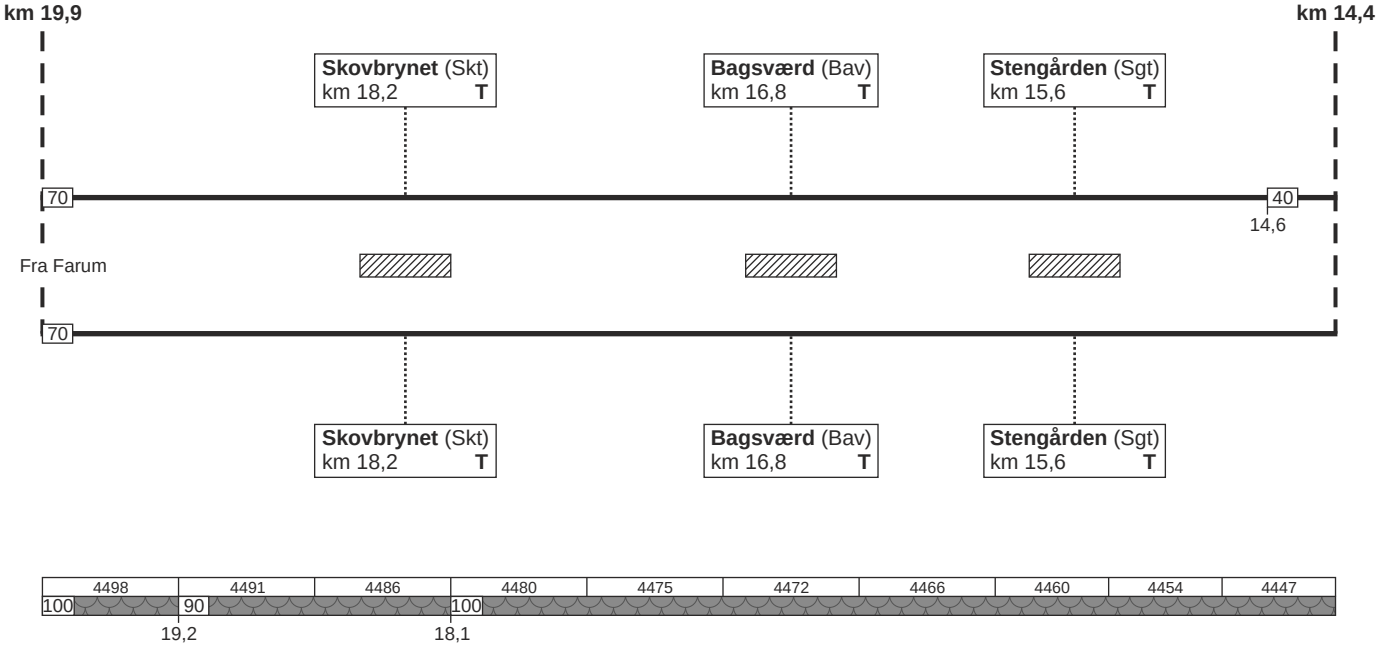

840. Farum - Svanemøllen

FC Øst
tlf: 82 34 80 25
linjeblok
stigning M

Buddinge (Bud)
km 13,8
FC Øst
tlf: 82 34 80 25

km 14,4 **km 13,1** **km 11,1**

Kildebakke (Ket)
km 12,7 **T**

Vangede (Ang)
km 11,5 **T**

VI

1 40 PU 70 VU

Fra Farum

2 70 PU 70 U

I

Indkørsel
sp hast
1 40
2 70

22

Kildebakke (Ket)
km 12,7 **T**

Vangede (Ang)
km 11,5 **T**

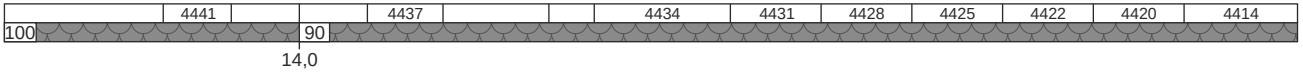

840. Farum - Svanemøllen

FC Øst
tlf: 82 34 80 25
linjeblok
stigning B

Dyssegård (Dyt)
km 10,6
FC Øst
tlf: 82 34 80 25

km 11,1 | km 9,9 | km 6,9

Emdrup (Emt)
km 9,2 **T**

Ryparken (Ryt)
km 7,1 **T**

1 — 40 PU — 70 VU — VI — Fra Farum

2 — 70 PU — 70 U — I — Indkørsel sp **2** hast **60** *)

AM 4296

40 7,1

Emdrup (Emt)
km 9,2 **T**

Ryparken (Ryt)
km 7,1 **T**

*) Ved "kør igennem" **70** km/t

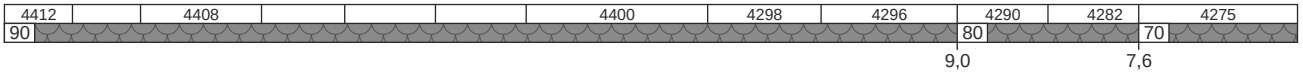

840. Farum - Svanemøllen

Svanemøllen (Sam)
km 5,8
overgangsstation
FC Øst
tlf: 82 34 80 25
ID: **66100**

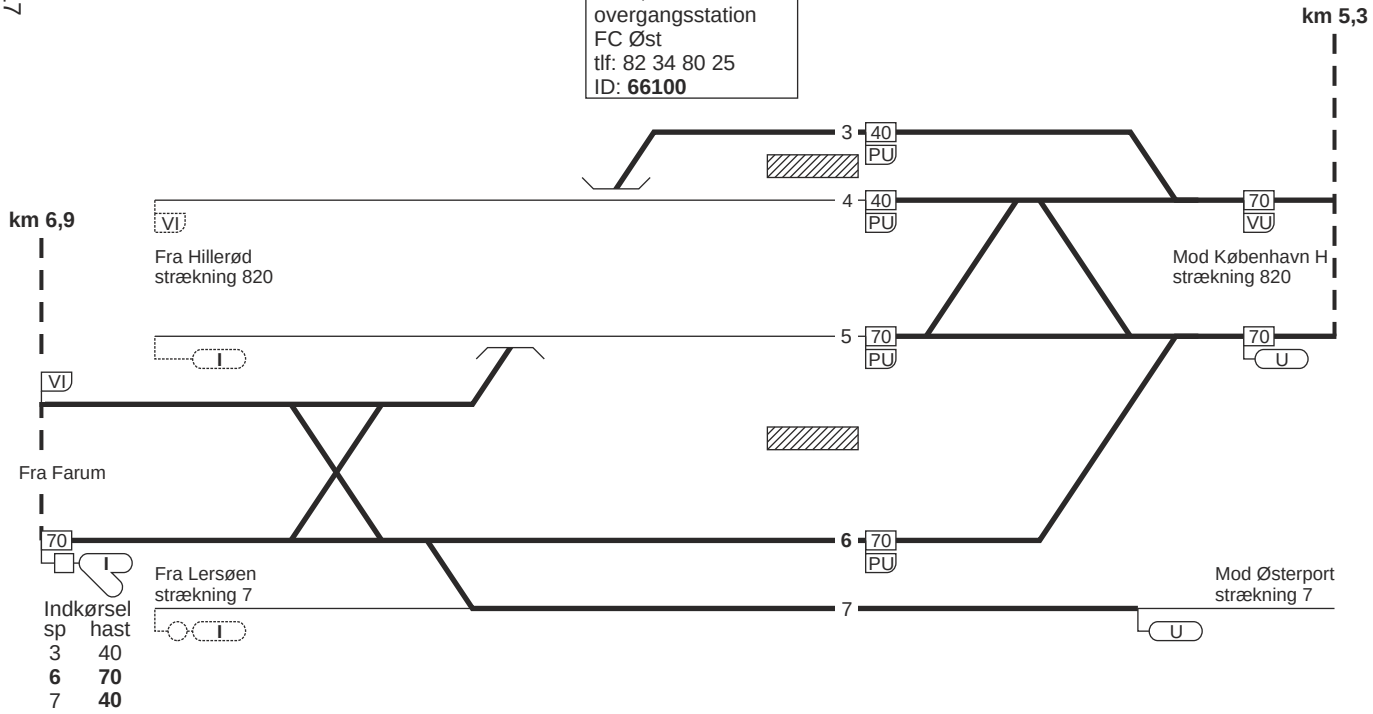

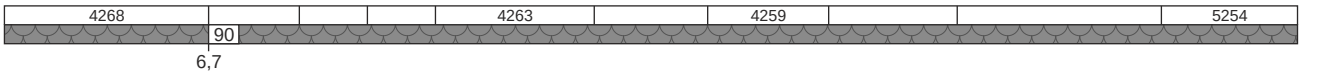

840. Svanemøllen - Farum

Togekspeditionssted 1	Togfølgestation 2	Sporbenyttelse 3	Standsningssted 4	Kmp/FC telefonnummer 5
Svanemøllen				**Togleder:** 82 34 80 11 **FC Øst:** Sam - Fm 82 34 80 25 GSM-R: 81 99 12 87 (Sam) 81 99 12 85

850. København H - Køge

Strækningshastighed:

Delstrækning	Strækningshastighed (km/t)
København H - Skelbæk	90
Skelbæk - Åmarken	100
Åmarken - Køge	120
Køge - Åmarken	120
Åmarken - København H	100

850. København H - Køge

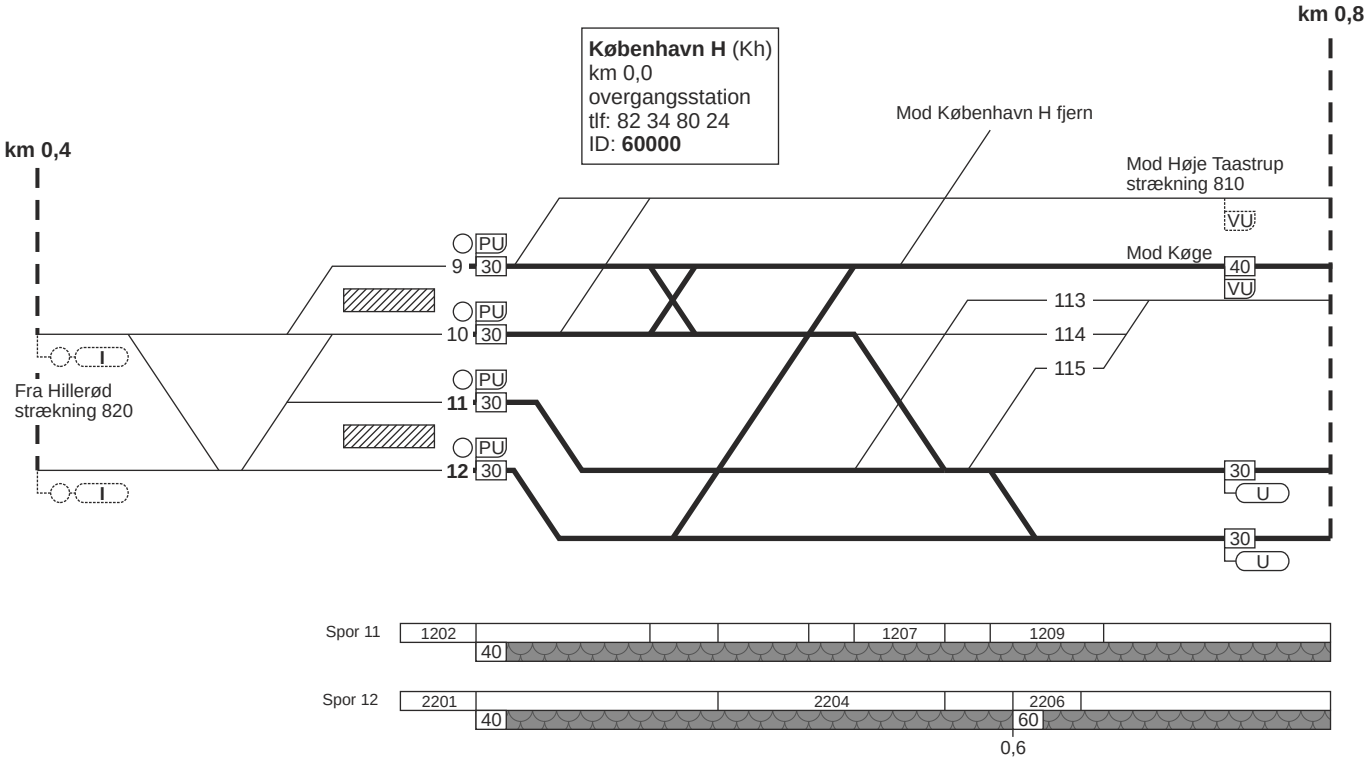

850. København H - Køge

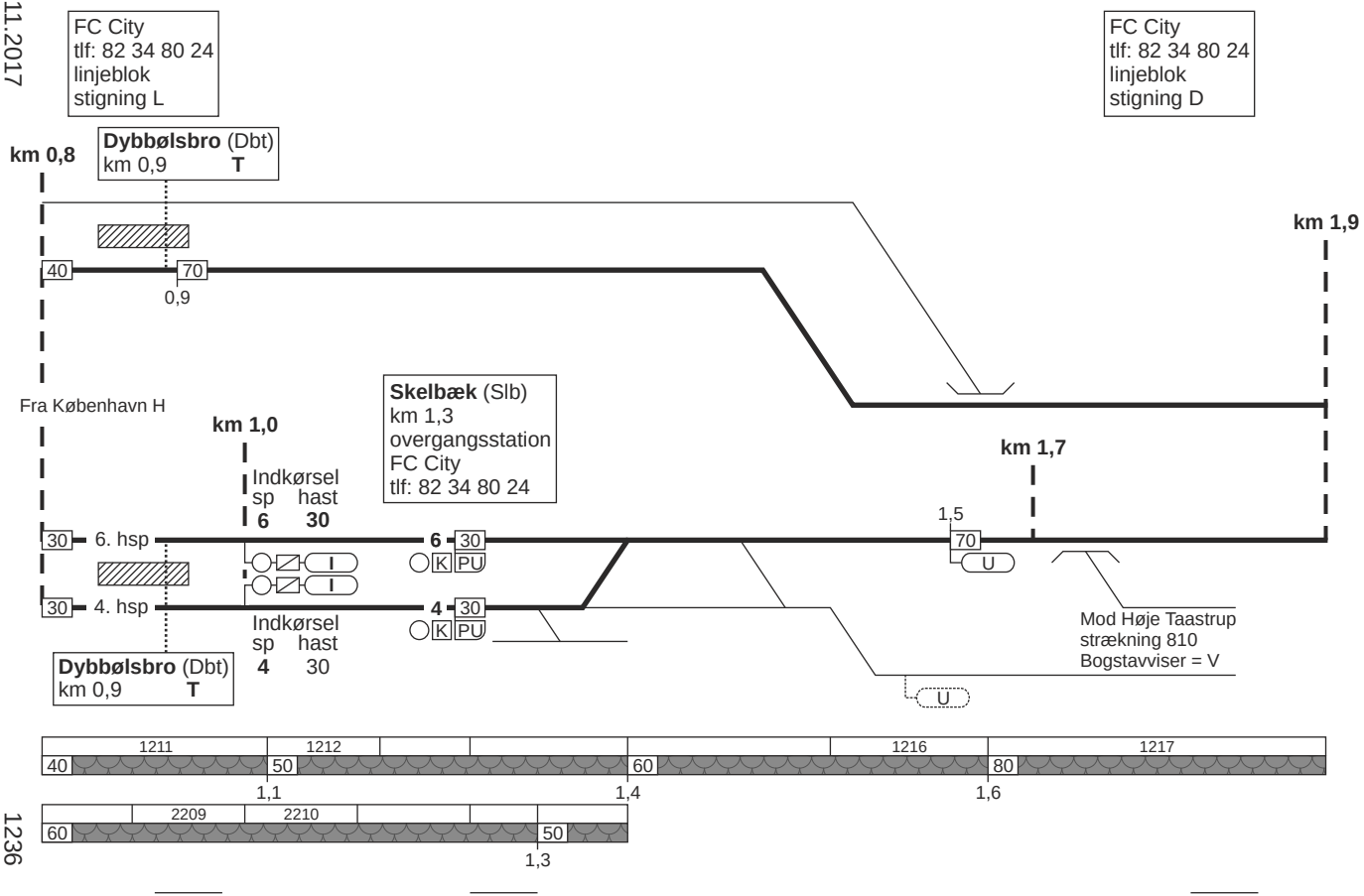

850. København H - Køge

FC Syd
tlf: 82 34 80 22
linjeblok
stigning D

Bavnehøj (Ban)
km 2,4
FC City
tlf: 82 34 80 24

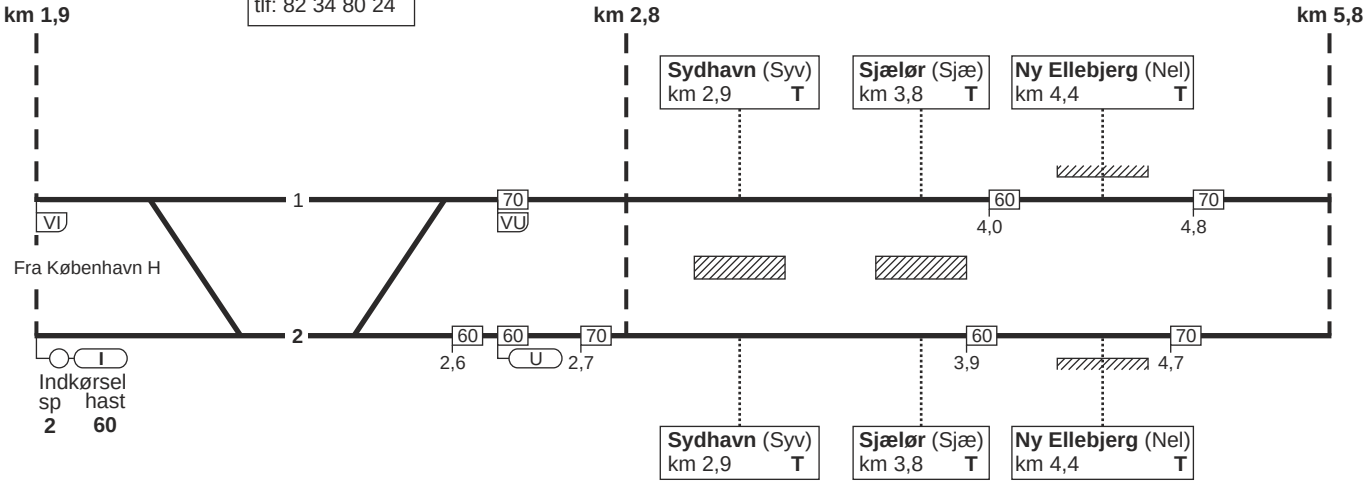

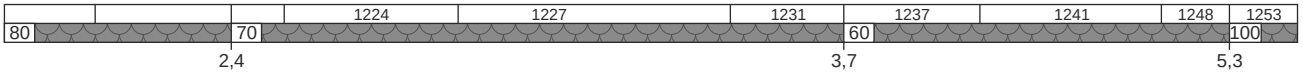

850. København H - Køge

FC Syd
tlf: 82 34 80 22
linjeblok
stigning F

Åmarken (Åm)
km 6,3
FC Syd
tlf: 82 34 80 22

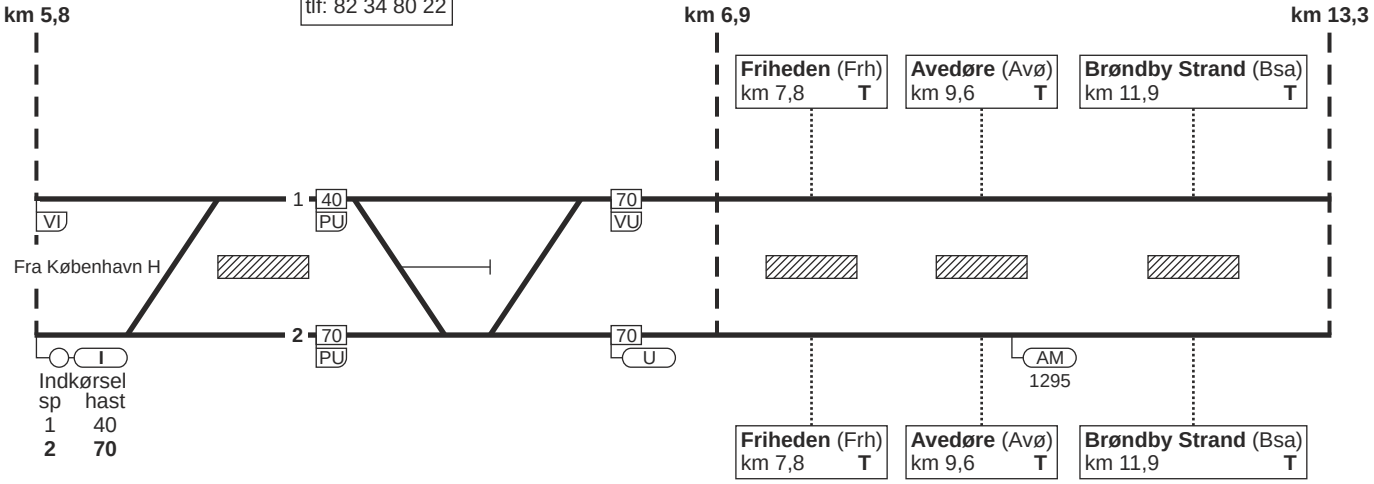

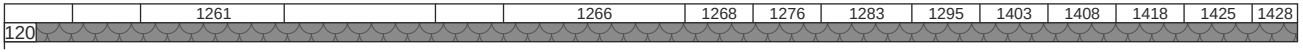

850. København H - Køge

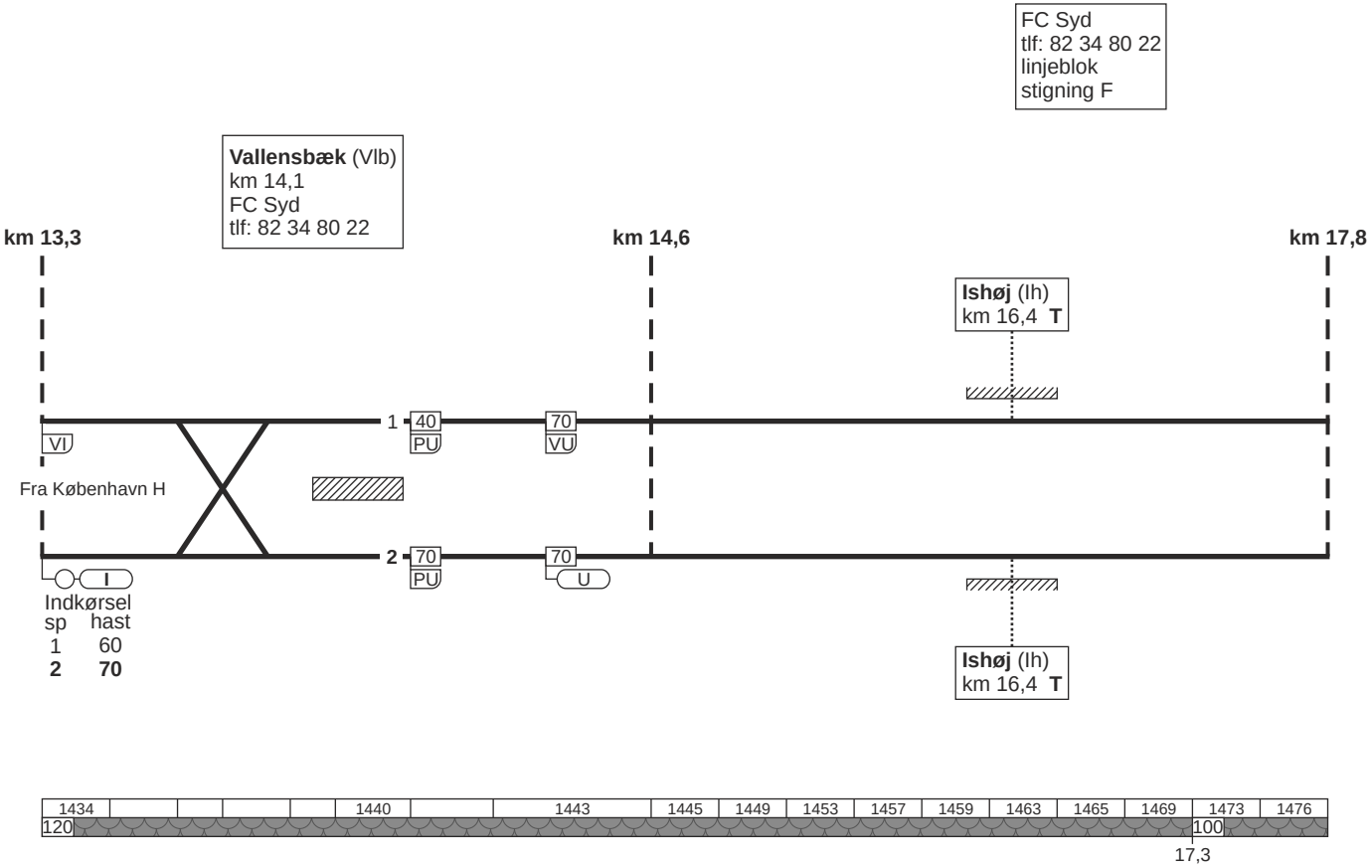

850. København H - Køge

Hundige (Und)
km 18,7
FC Syd
tlf: 82 34 80 22
ID: **68081**

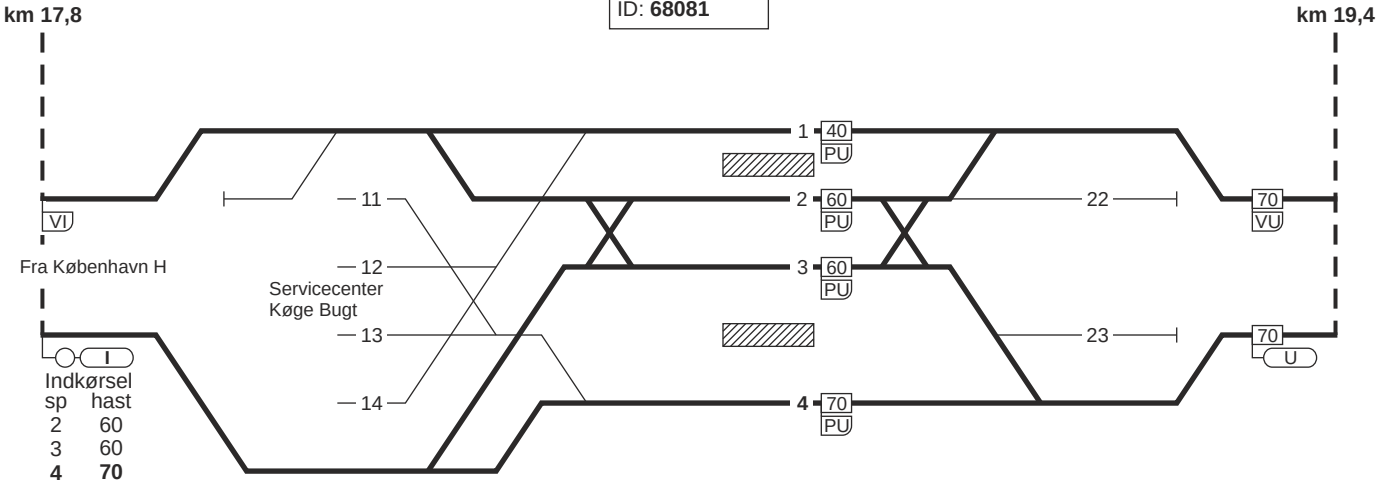

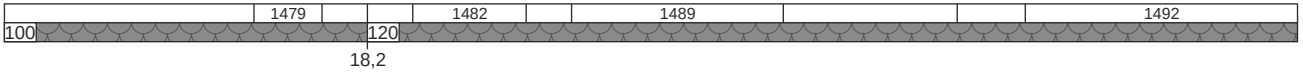

850. København H - Køge

FC Syd
tlf: 82 34 80 22
linjeblok
stigning D

Karlslunde (Klu)
km 24,2
FC Syd
tlf: 82 34 80 22

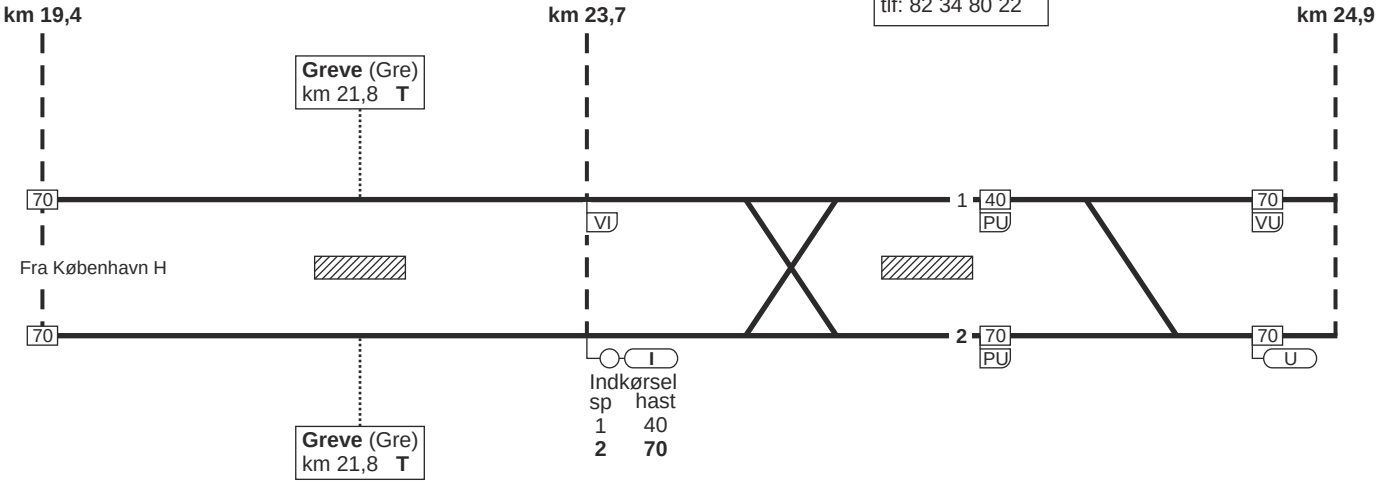

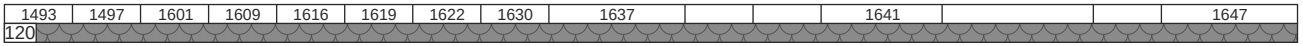

850. København H - Køge

FC Syd
tlf: 82 34 80 22
linjeblok
stigning E

Solrød Strand (Sol)
km 29,3
FC Syd
tlf: 82 34 80 22

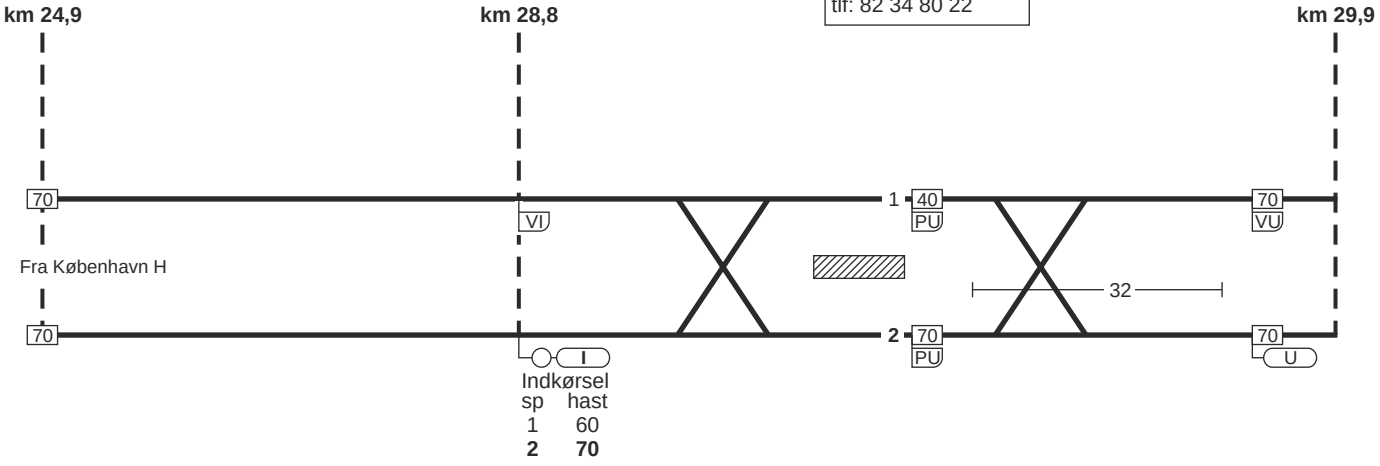

850. København H - Køge

FC Syd
tlf: 82 34 80 22
linjeblok
stigning G

Ølsemagle (Ølm)
km 33,0
FC Syd
tlf: 82 34 80 22

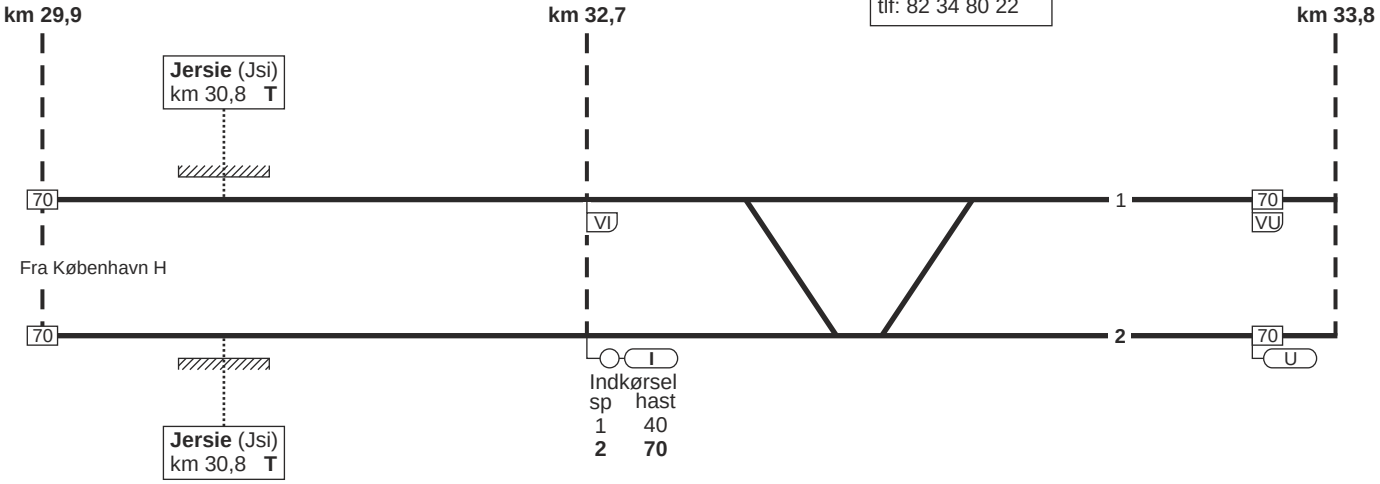

850. København H - Køge

FC Syd
tlf: 82 34 80 22
linjeblok
stigning C

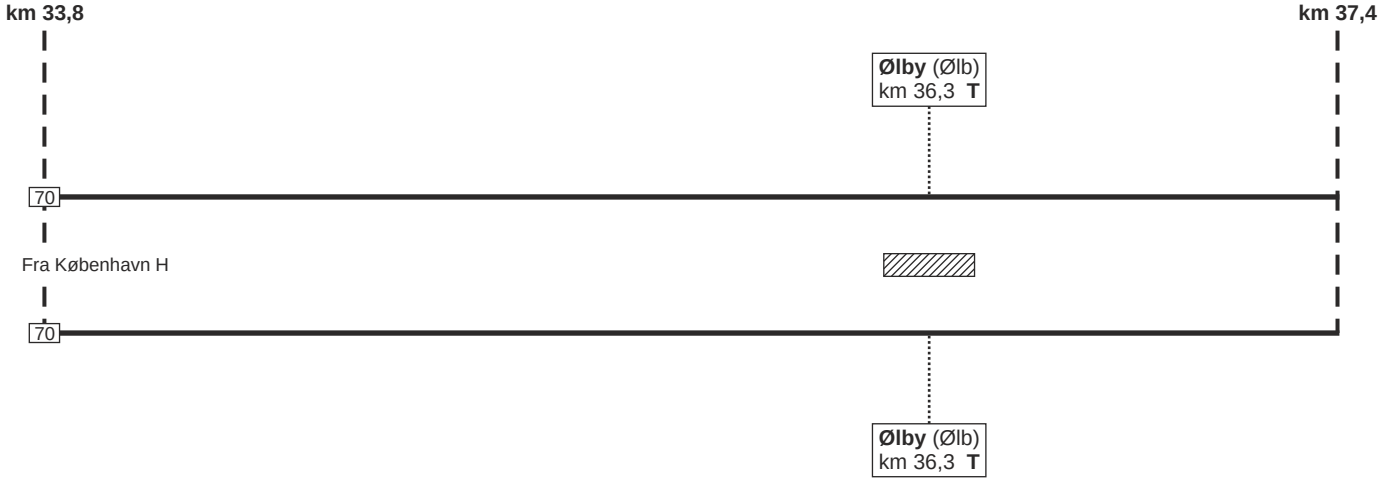

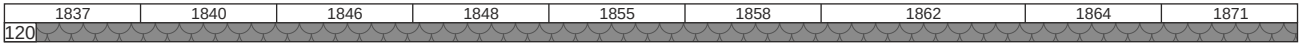

850. København H - Køge

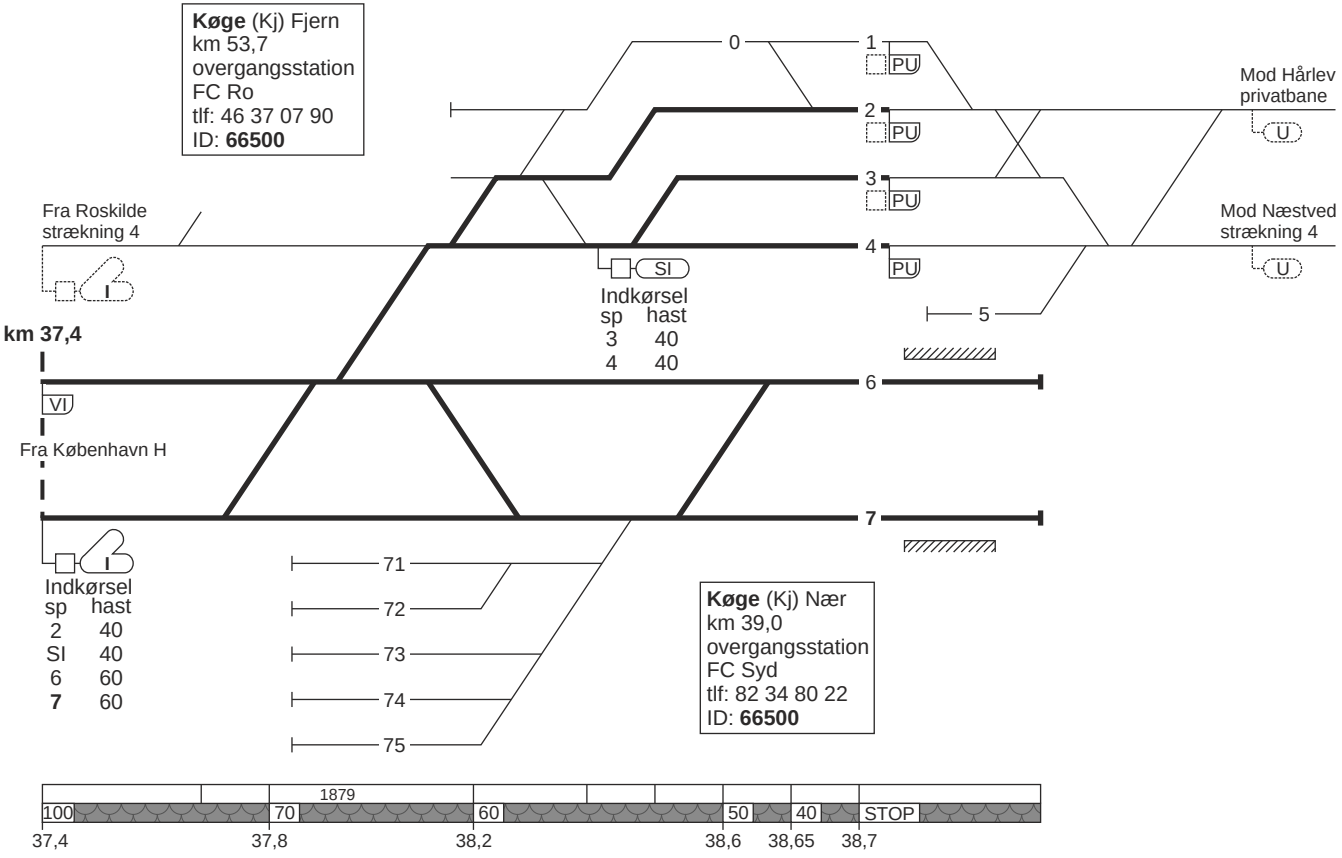

850. Køge - København H

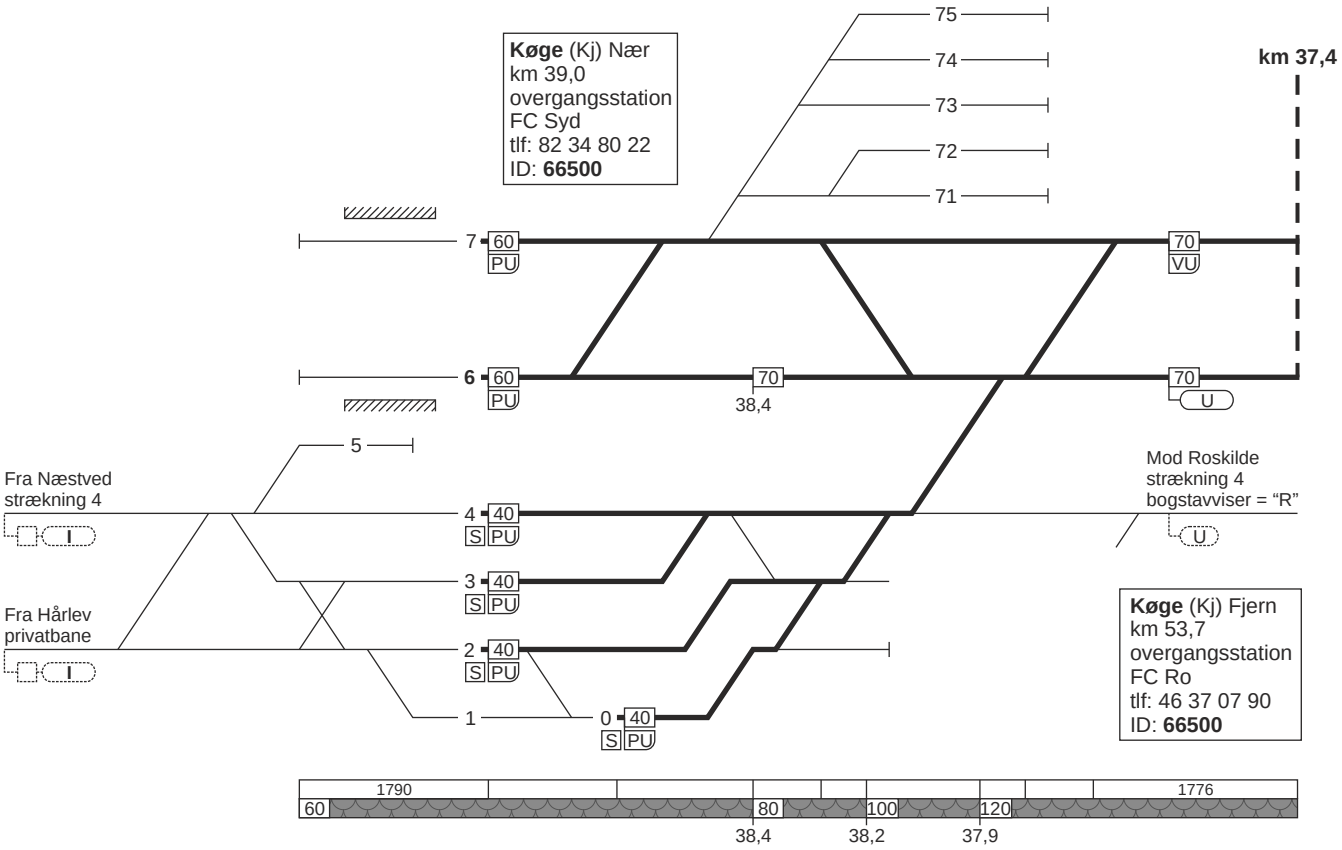

850. Køge - København H

FC Syd
tlf: 82 34 80 22
linjeblok
stigning D

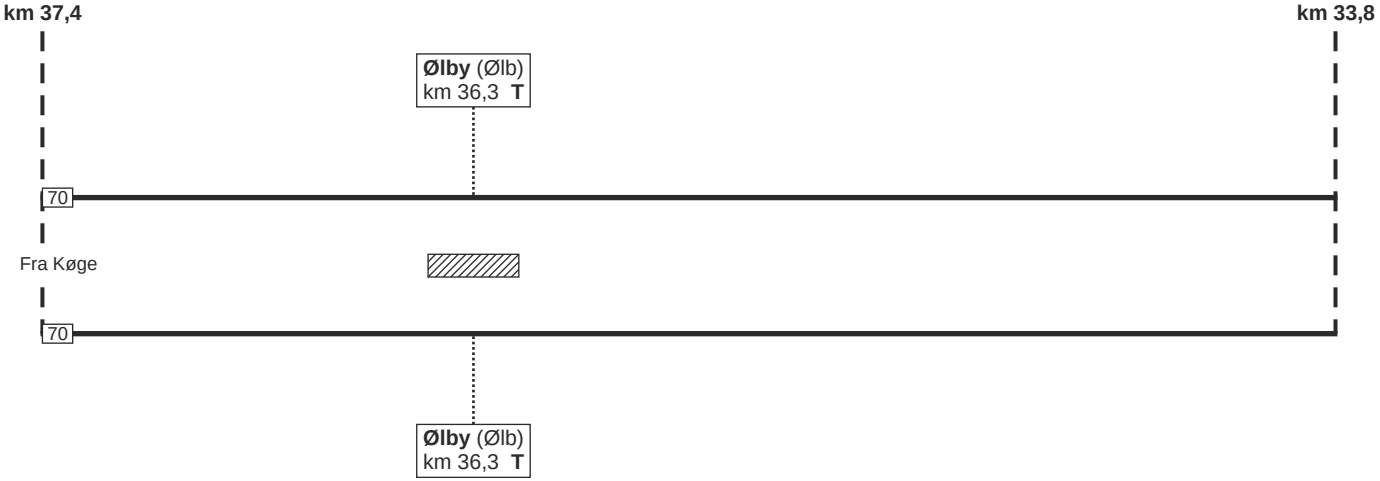

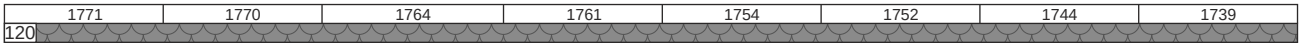

850. Køge - København H

FC Syd
tlf: 82 34 80 22
linjeblok
stigning E

Ølsemagle (Ølm)
km 33,0
FC Syd
tlf: 82 34 80 22

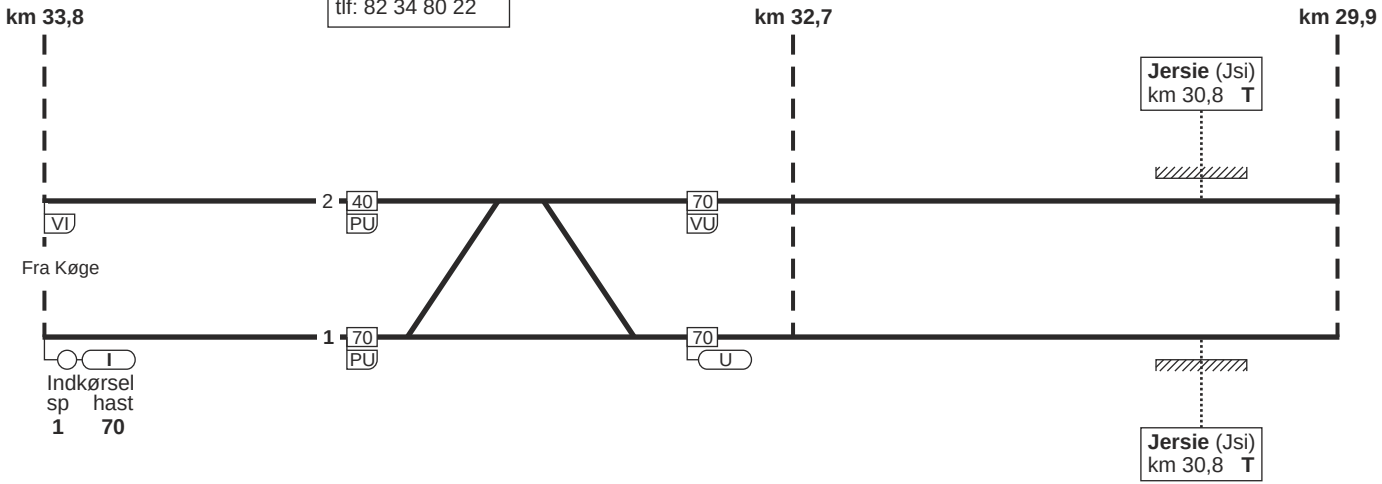

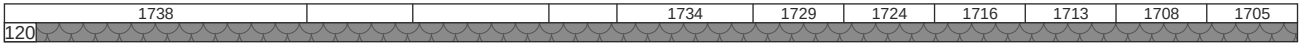

850. Køge - København H

FC Syd
tlf: 82 34 80 22
linjeblok
stigning F

Solrød Strand (Sol)
km 29,3
FC Syd
tlf: 82 34 80 22

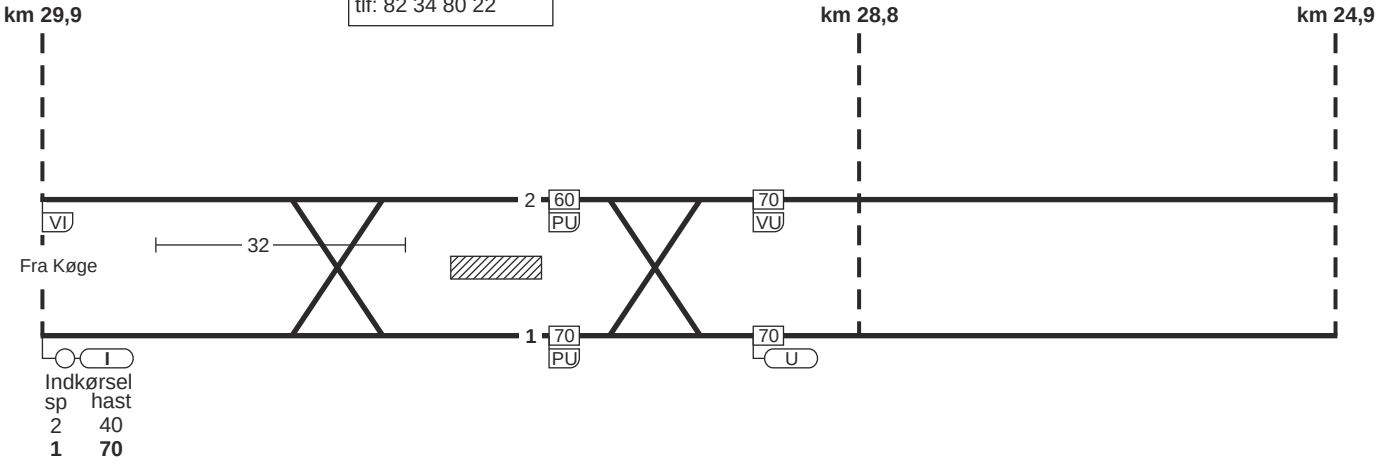

850. Køge - København H

FC Syd
tlf: 82 34 80 22
linjeblok
stigning F

Karlslunde (Klu)
km 24,2
FC Syd
tlf: 82 34 80 22

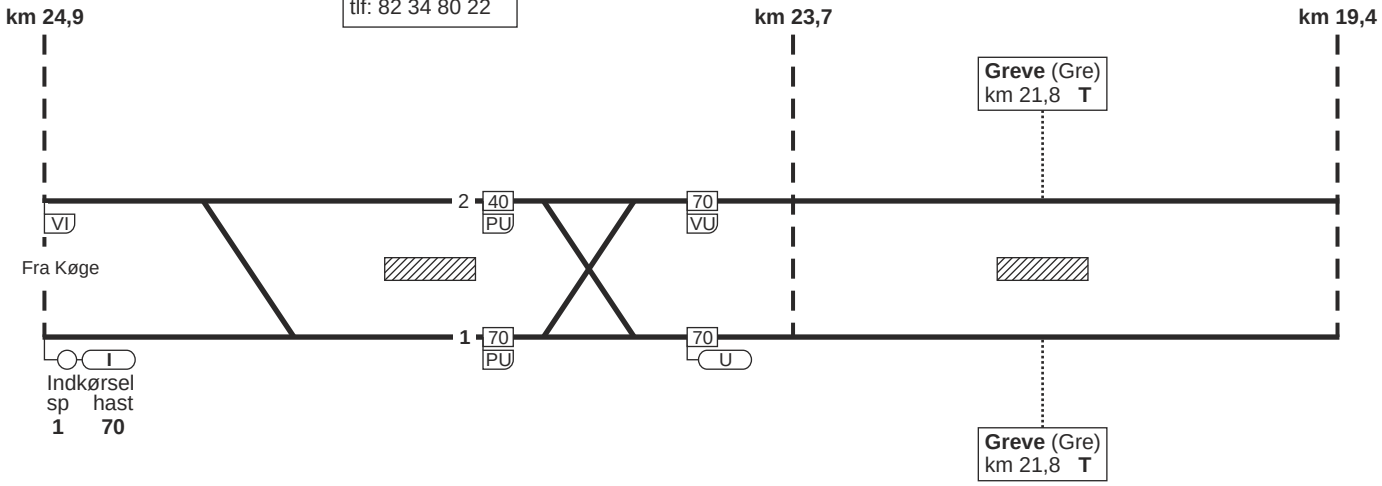

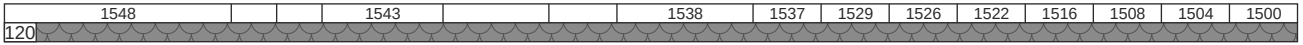

850. Køge - København H

Hundige (Und)
km 18,7
FC Syd
tlf: 82 34 80 22
ID: **68081**

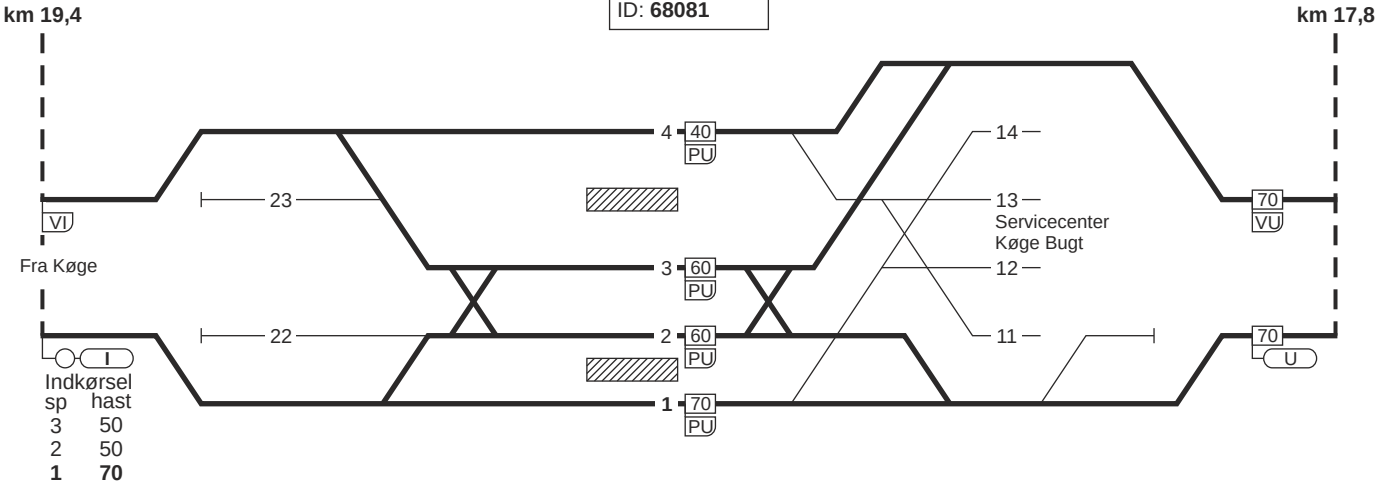

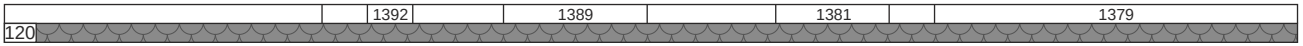

850. Køge - København H

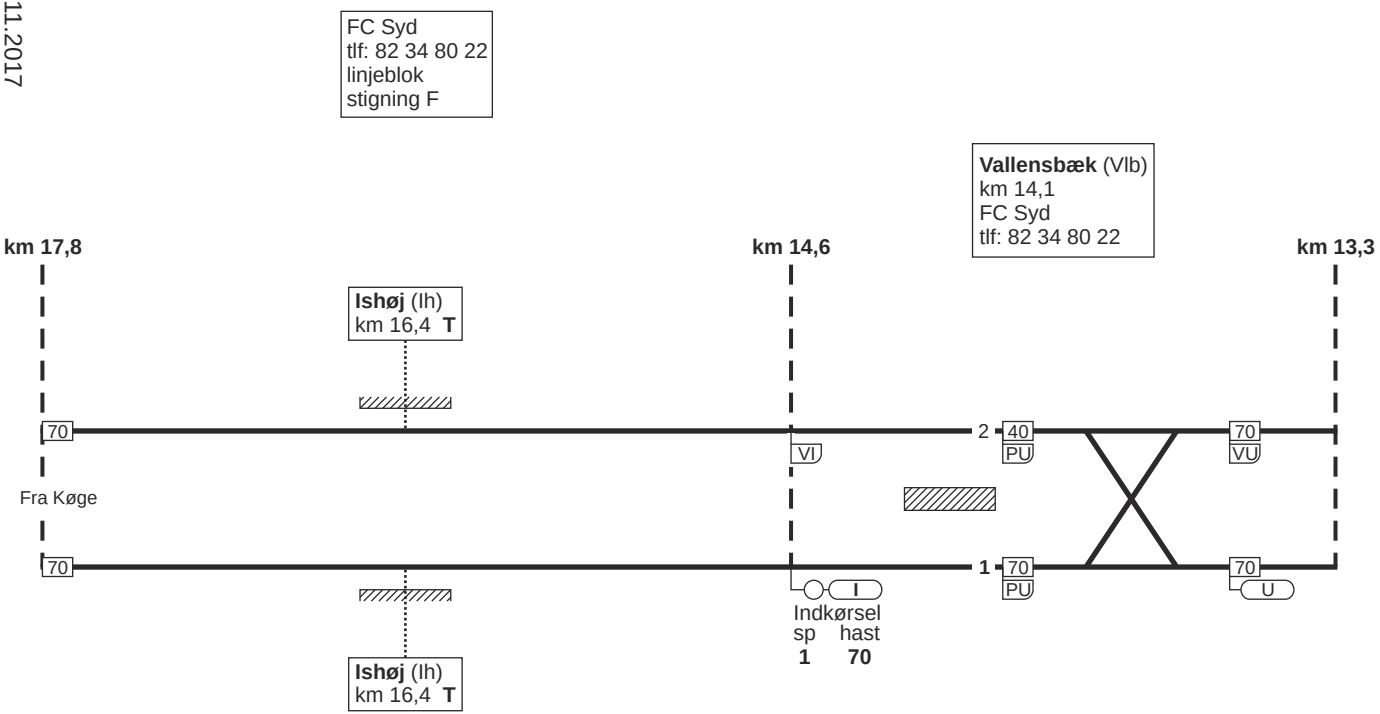

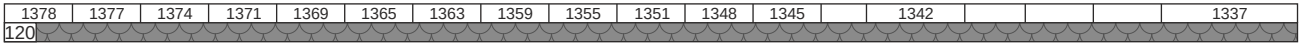

850. Køge - København H

FC Syd
tlf: 82 34 80 22
linjeblok
stigning F

Åmarken (Åm)
km 6,3
FC Syd
tlf: 82 34 80 22

km 13,3 **km 6,9** **km 5,8**

Brøndby Strand (Bsa) km 11,9 **T**
Avedøre (Avø) km 9,6 **T**
Friheden (Frh) km 7,8 **T**

70 — 40 — 7,1 — VI — 2 — 40 PU — 70 VU

Fra Køge

70 — AM 1198 — I — **1** — 70 PU — 70 U

Indkørsel
sp hast
2 60
1 **70**

Brøndby Strand (Bsa) km 11,9 **T**
Avedøre (Avø) km 9,6 **T**
Friheden (Frh) km 7,8 **T**

1334	1329	1321	1313	1308	1198	1190	1179	1171					1163		1160
120															

850. Køge - København H

FC Syd
tlf: 82 34 80 22
linjeblok
stigning F

Bavnehøj (Ban)
km 2,4
FC City
tlf: 82 34 80 24

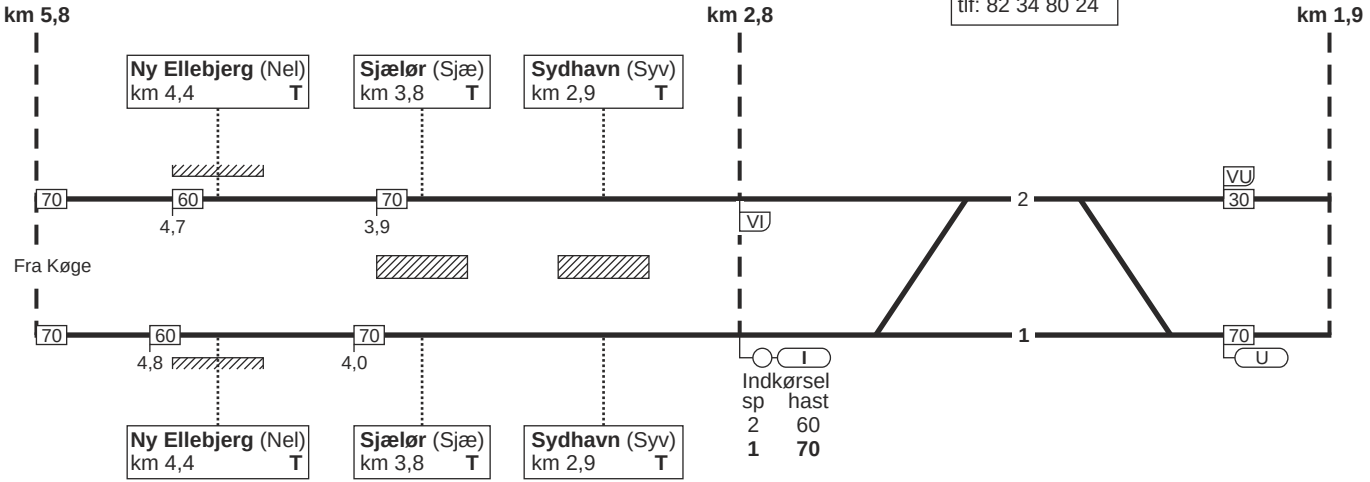

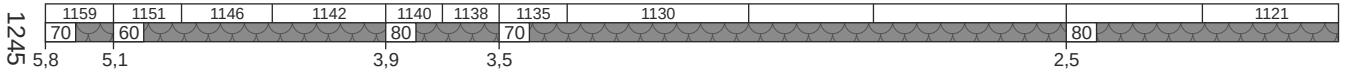

850. Køge - København H

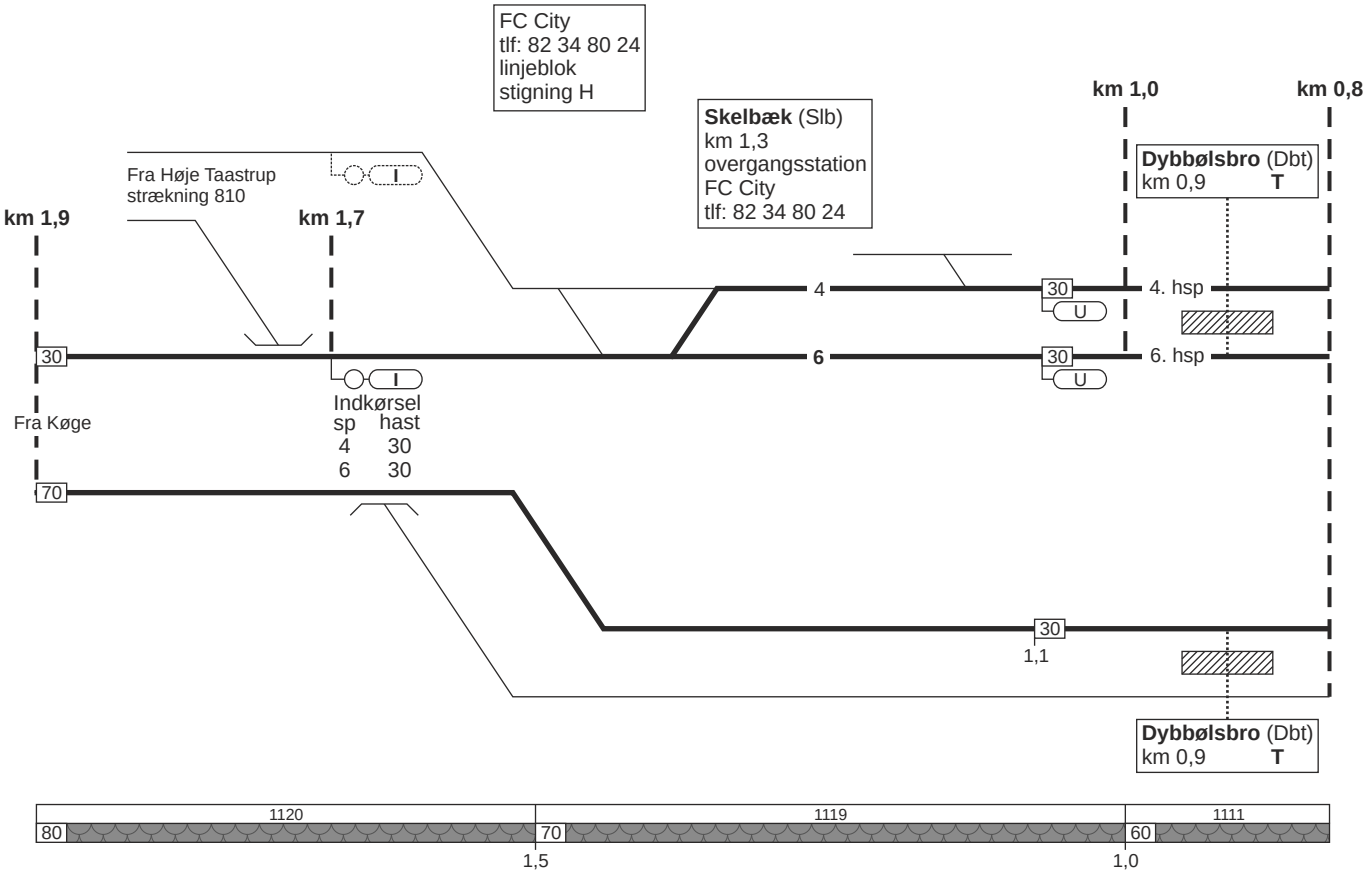

850. Køge - København H

København H (Kh)
km 0,0
overgangsstation
tlf: 82 34 80 24
ID: **60000**

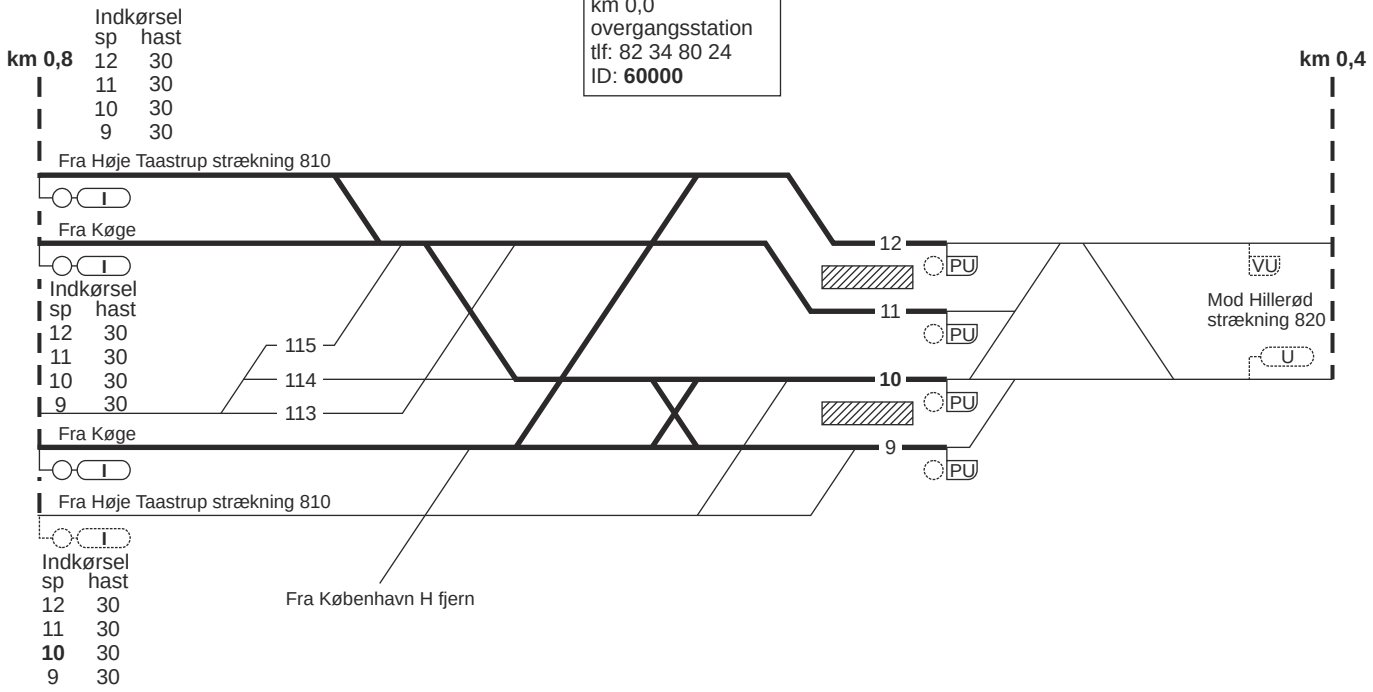

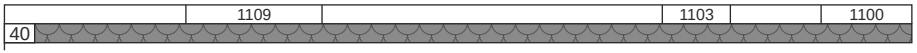

850. København H - Køge

Togekspeditionssted 1	Togfølgestation 2	Sporbenyttelse 3	Standsningssted 4	Kmp/FC telefonnummer 5
København H				**Togleder:** 82 34 80 11 **FC City:** Kh - Ban 82 34 80 24 GSM-R: 81 99 12 80 **FC Syd:** Ban (eksl) - Kj 82 34 80 22 GSM-R: 81 99 12 81

860. Hellerup - Klampenborg

Strækningshastighed:

Delstrækning	Strækningshastighed (km/t)
Hellerup - Klampenborg	100

860. Hellerup - Klampenborg

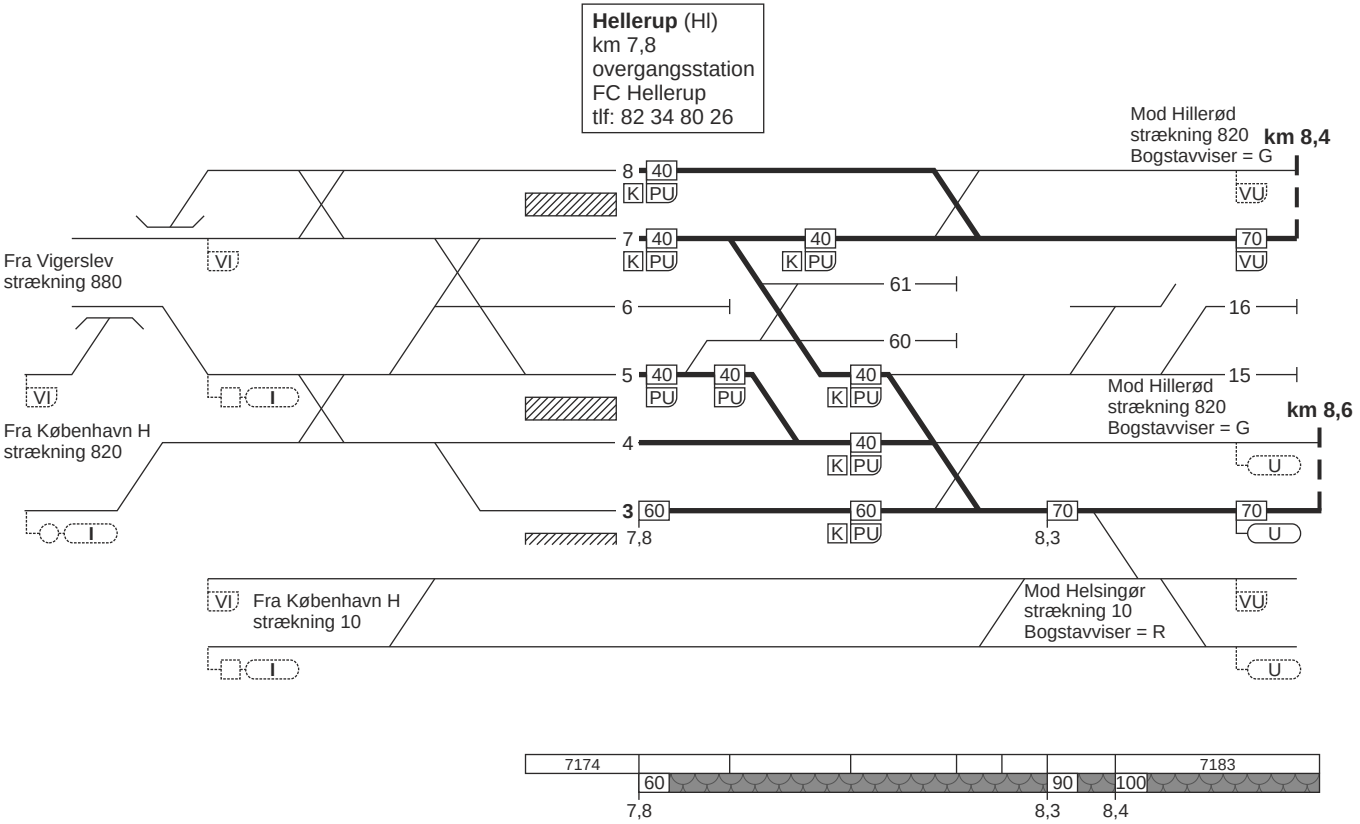

860. Hellerup - Klampenborg

FC Hellerup
tlf: 82 34 80 26
linjeblok
stigning L

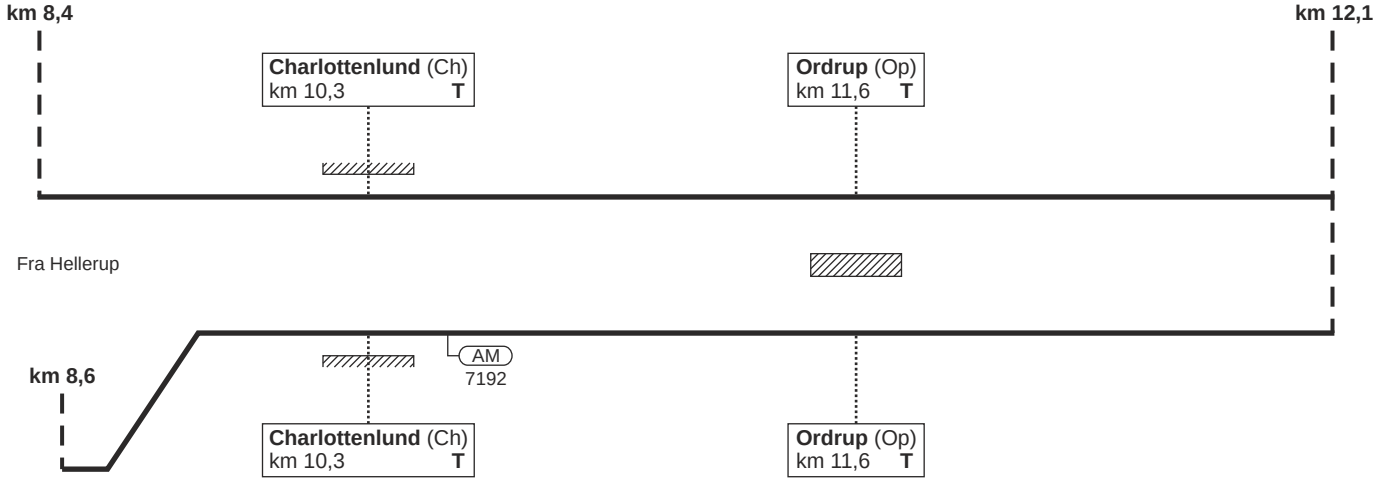

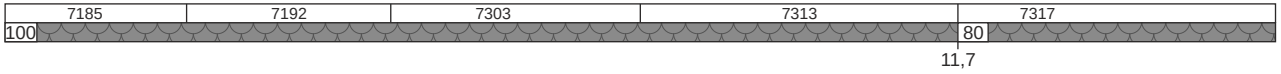

860. Hellerup - Klampenborg

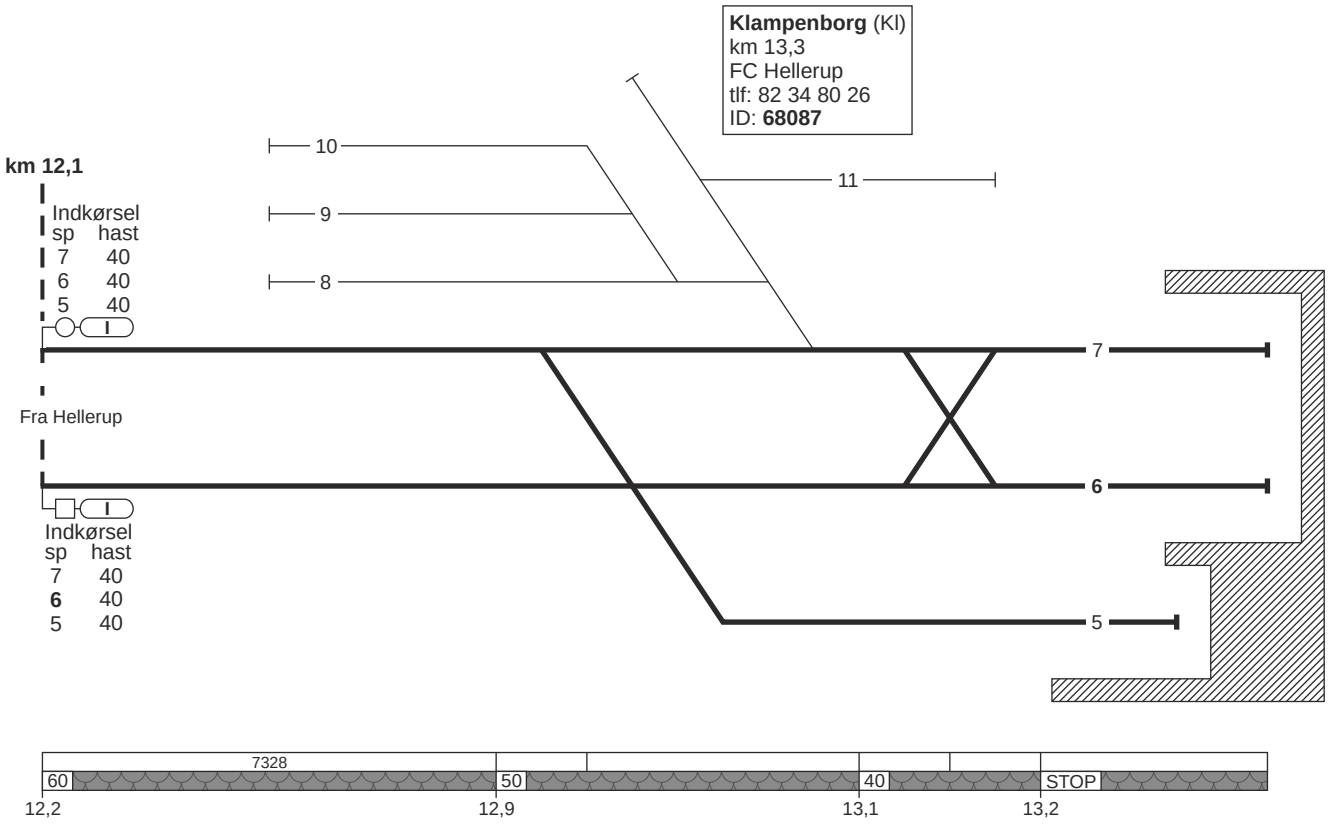

860. Klampenborg - Hellerup

Klampenborg (Kl)
km 13,3
FC Hellerup
tlf: 82 34 80 26
ID: **68087**

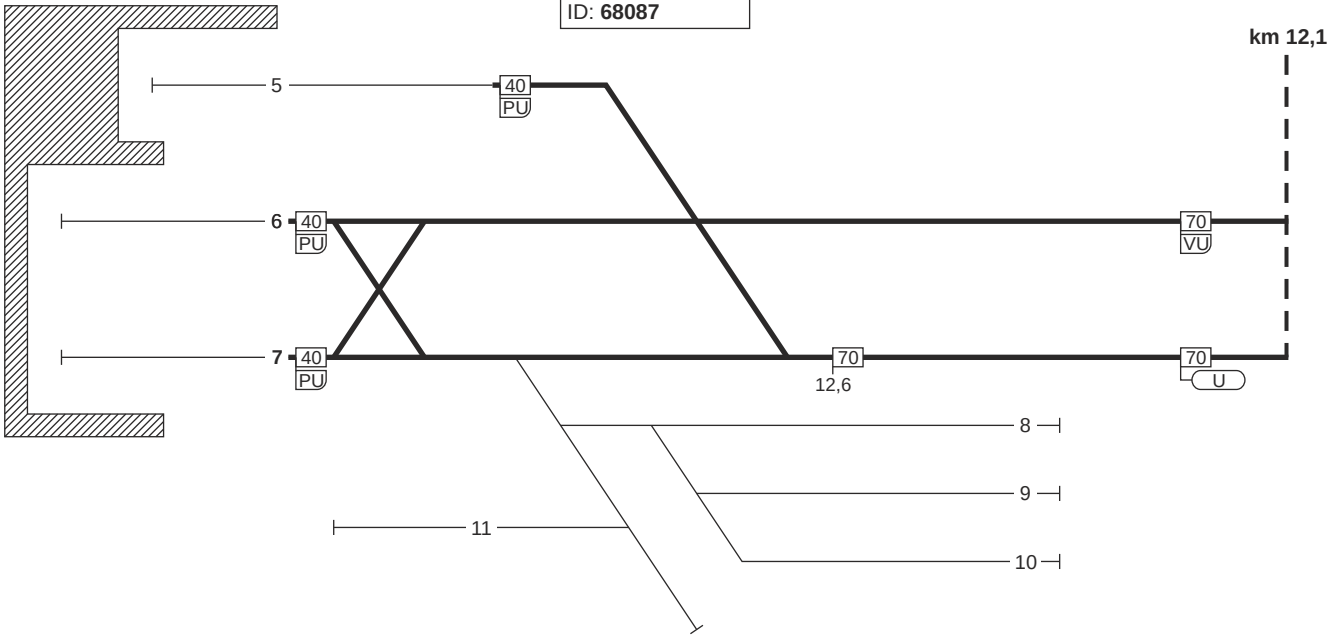

860. Klampenborg - Hellerup

FC Hellerup
tlf: 82 34 80 26
linjeblok
stigning F

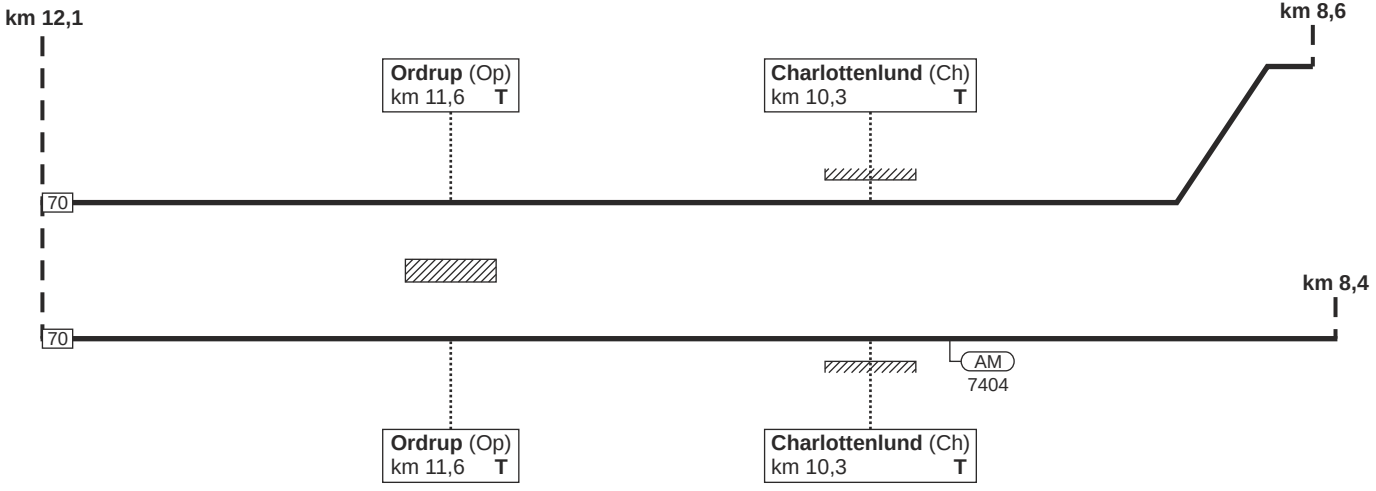

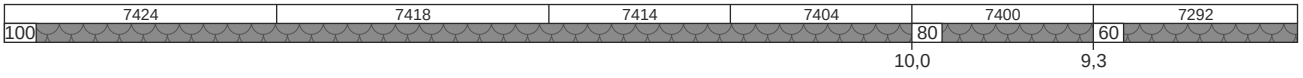

860. Klampenborg - Hellerup

Hellerup (Hl)
km 7,8
overgangsstation
FC Hellerup
tlf: 82 34 80 26

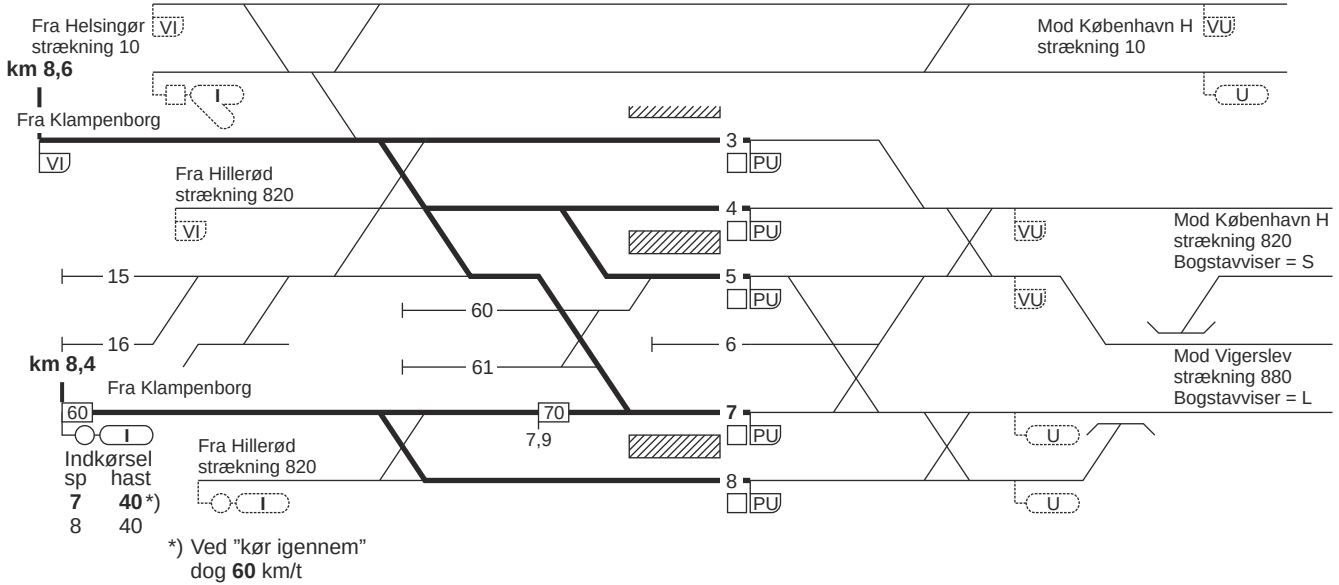

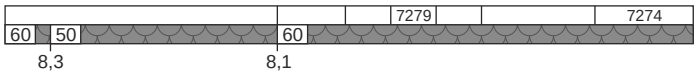

860. Hellerup - Klampenborg

Togekspeditionssted 1	Togfølgestation 2	Sporbenyttelse 3	Standsningssted 4	Kmp/FC telefonnummer 5
Hellerup				**Togleder:** 82 34 80 11 **FC Hellerup:** HI - KI 82 34 80 26 GSM-R: 81 99 12 87

880. Vigerslev - Hellerup

Strækningshastighed:

Delstrækning	Strækningshastighed (km/t)
Vigerslev - Hellerup	80

880. Vigerslev - Hellerup

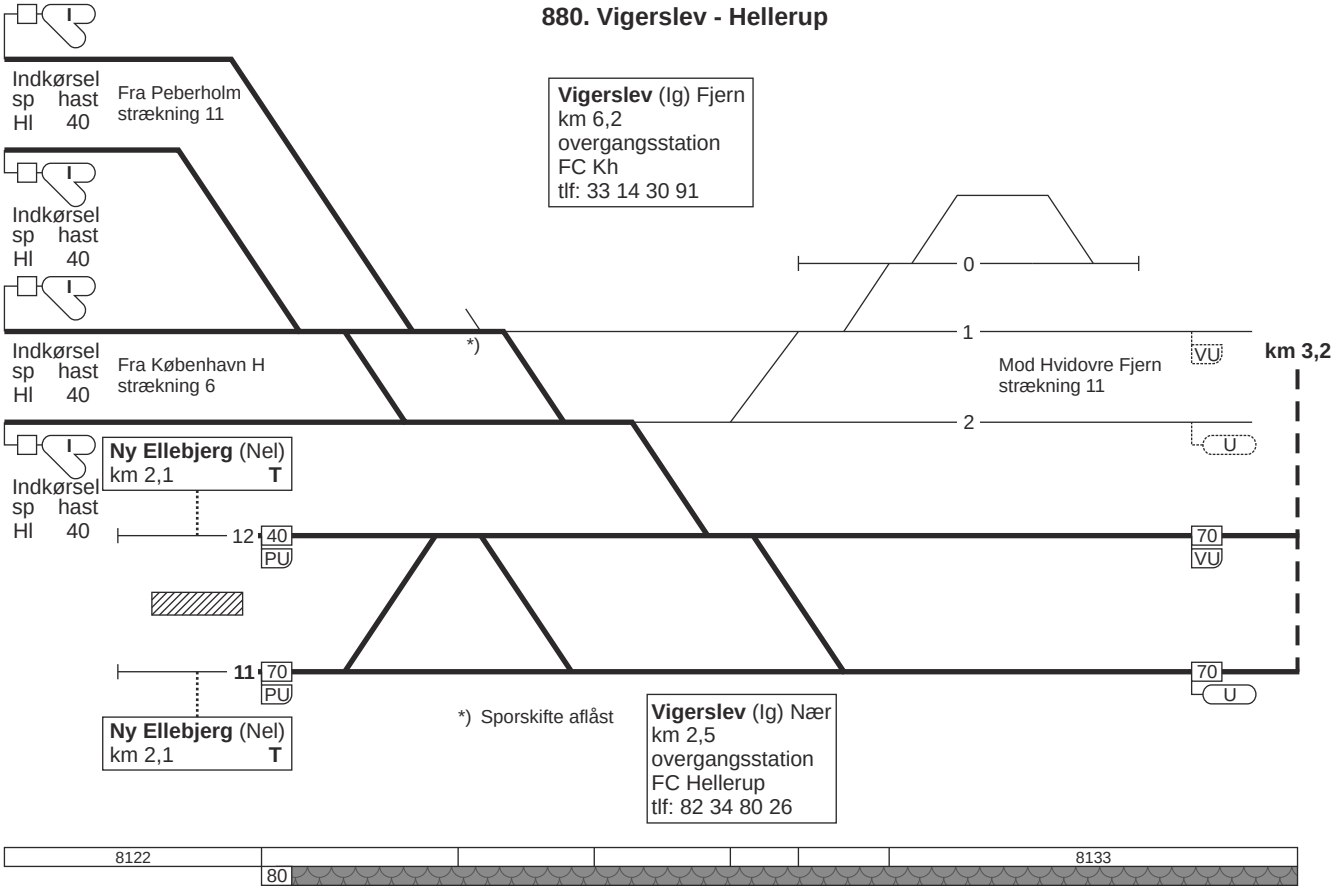

880. Vigerslev - Hellerup

FC Hellerup
tlf: 82 34 80 26
linjeblok
stigning H

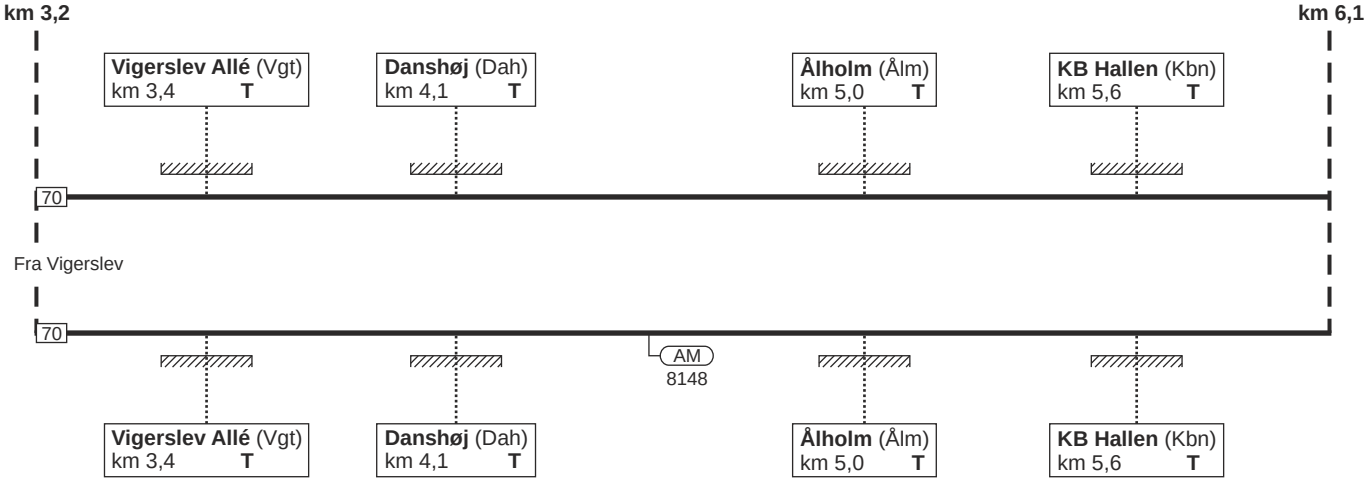

880. Vigerslev - Hellerup

FC Hellerup
tlf: 82 34 80 26
linjeblok
stigning H

Flintholm (Fl)
km 6,6
FC Hellerup
tlf: 82 34 80 26

km 6,1 | km 7,1 | km 10,1

Indkørsel
sp hast
12 40
11 40

I

PU 12 40

VU 70

Grøndal (Ght) km 7,8 **T**

Fuglebakken (Fut) km 8,6 **T**

Nørrebro (Nø) km 9,7 **T**

Fra Vigerslev

I

PU 11 70

70

U

AM 8185

Indkørsel
sp hast
11 70

Grøndal (Ght) km 7,8 **T**

Fuglebakken (Fut) km 8,6 **T**

Nørrebro (Nø) km 9,7 **T**

		8167	8168	8180	8185	8189	8195	8198	8302
80									

880. Vigerslev - Hellerup

FC Hellerup
tlf: 82 34 80 26
linjeblok
stigning H

Lersøen (Ler)
km 10,6
overgangsstation
FC Hellerup
tlf: 82 34 80 26

km 10,1 **km 11,9** **km 12,9**

Indkørsel
sp hast
12 40
11 40
10 40
9 40

Bispebjerg (Bit)
km 10,3 **T**

Ryparken (Ryt)
km 12,0 **T**

I

12

40 PU

70 VU

Fra Vigerslev

11

70 PU

70 U

I

Indkørsel
sp hast
11 **70**
10 40
9 40

10

40 PU

Bispebjerg (Bit)
km 10,3 **T**

Ryparken (Ryt)
km 12,0 **T**

9

PU

U

Mod Østerport
strækning 7

Der er ikke køreledning i spor 9

8307 8314 8319 8323 8330

80

880. Vigerslev - Hellerup

Hellerup (Hl)
km 13,8
overgangsstation
FC Hellerup
tlf: 82 34 80 26

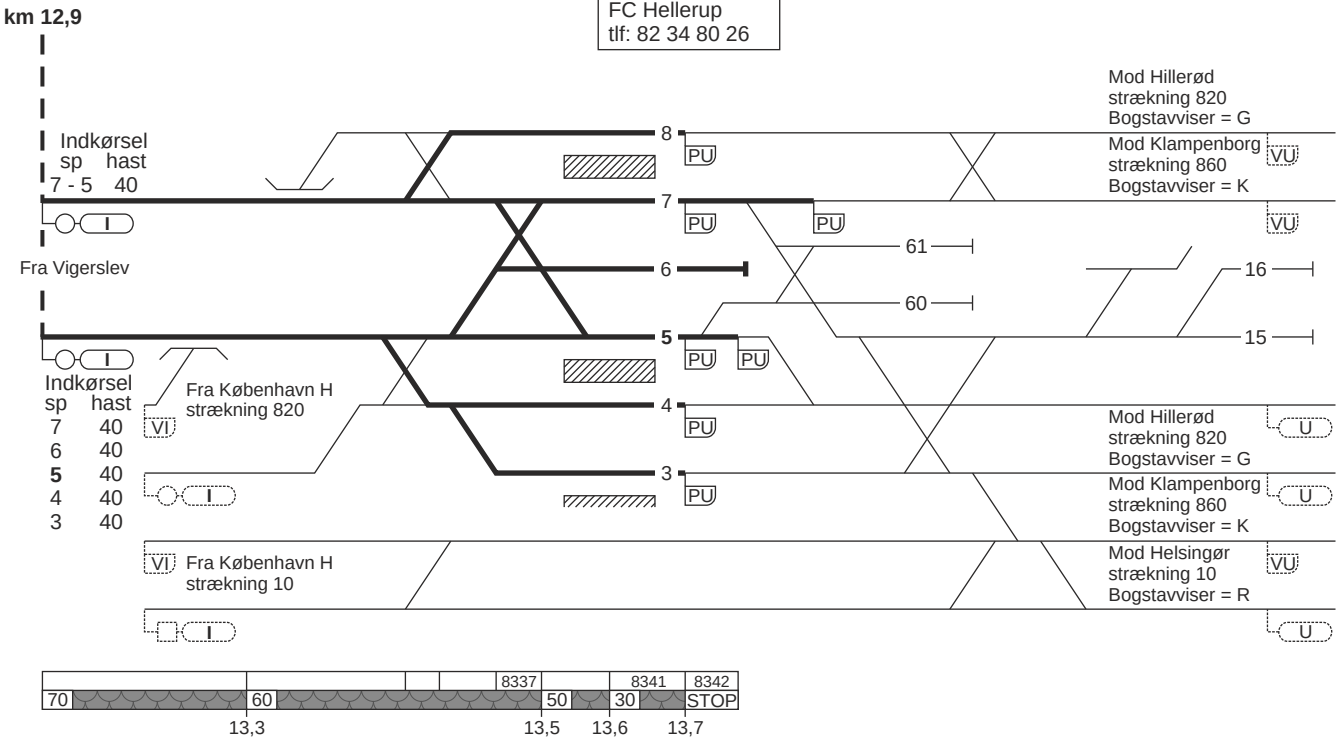

880. Hellerup - Vigerslev

Hellerup (Hl)
km 13,8
overgangsstation
FC Hellerup
tlf: 82 34 80 26

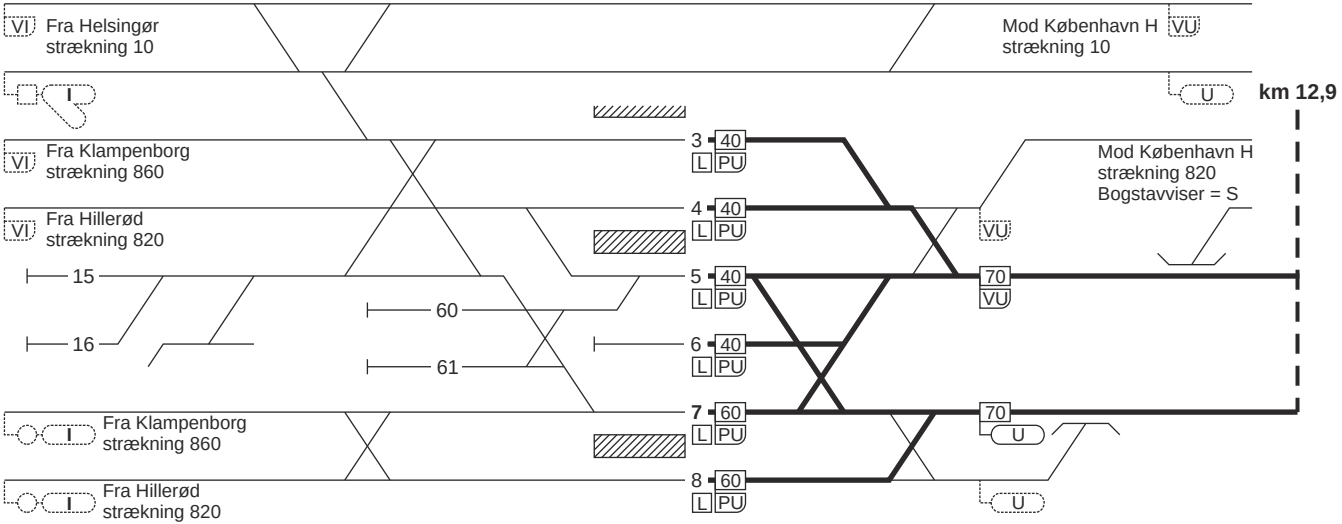

880. Hellerup - Vigerslev

FC Hellerup
tlf: 82 34 80 26
linjeblok
stigning J

Lersøen (Ler)
km 10,6
overgangsstation
FC Hellerup
tlf: 82 34 80 26

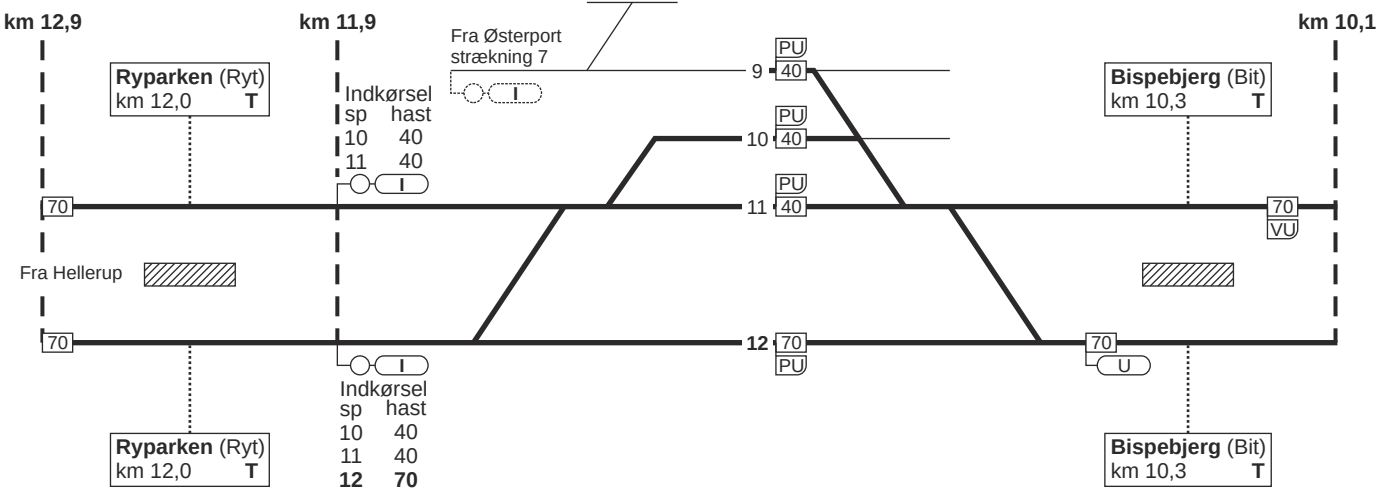

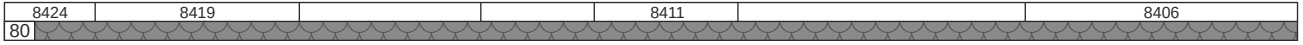

880. Hellerup - Vigerslev

FC Hellerup
tlf: 82 34 80 26
linjeblok
stigning D

Flintholm (Fl)
km 6,6
FC Hellerup
tlf: 82 34 80 26

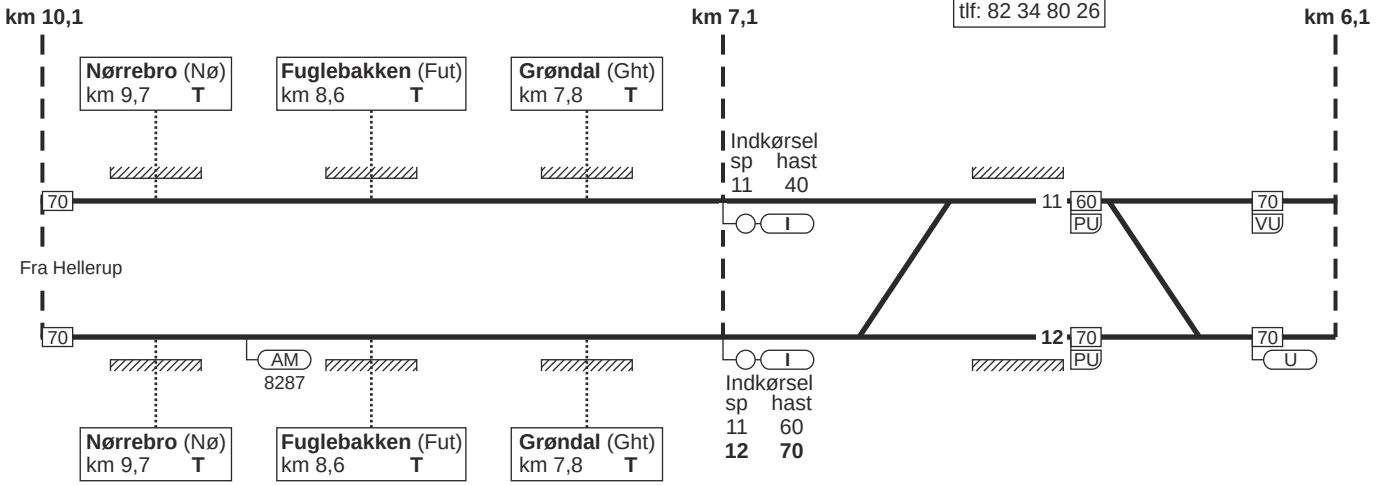

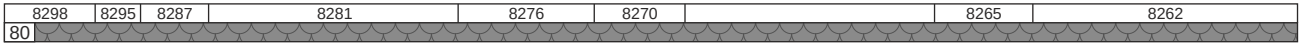

880. Hellerup - Vigerslev

FC Hellerup
tlf: 82 34 80 26
linjeblok
stigning H

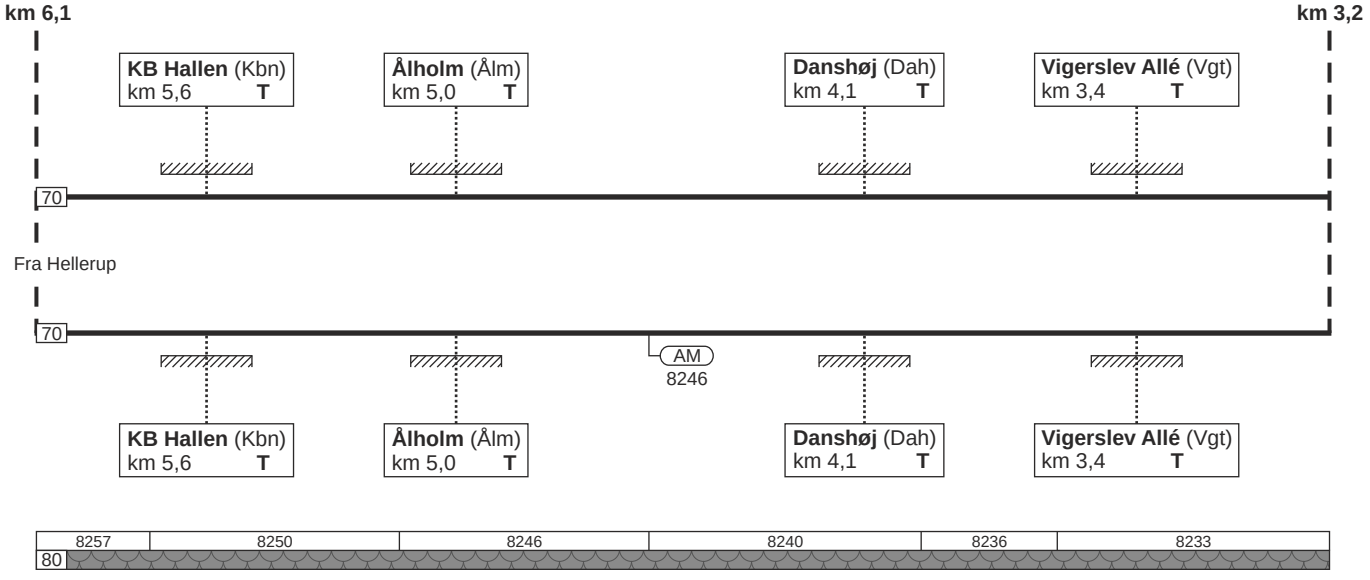

880. Hellerup - Vigerslev

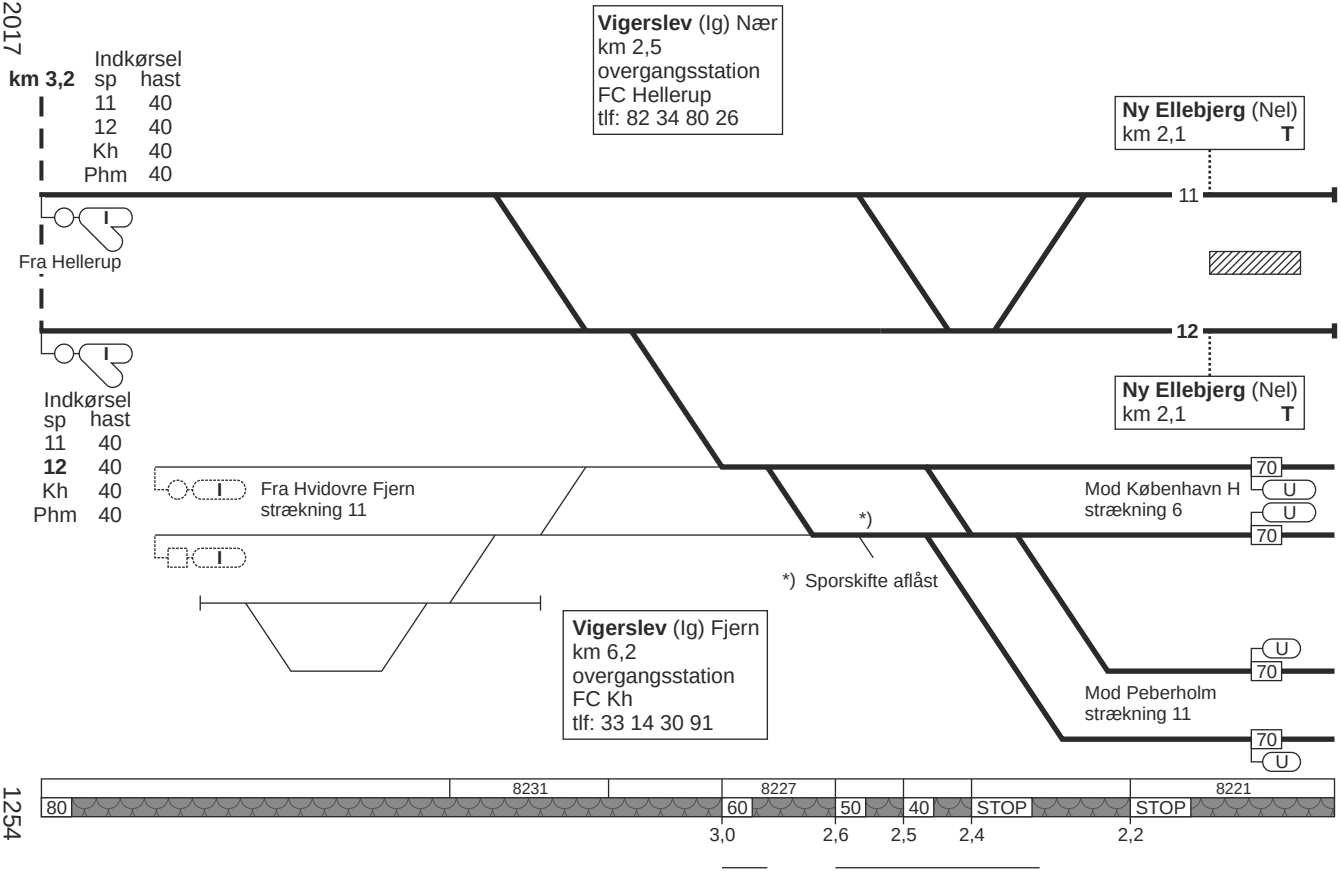

880. Vigerslev - Hellerup

Togekspeditionssted 1	Togfølgestation 2	Sporbenyttelse 3	Standsningssted 4	Kmp/FC telefonnummer 5
Vigerslev				**Togleder:** 82 34 80 11 **FC Hellerup:** Ig - Hl (eksl.) 82 34 80 26 GSM-R: 81 99 12 86
Hellerup				**FC Hellerup:** Hl - Jæt 82 34 80 26 GSM-R: 81 99 12 87

10. København H - Helsingør

Strækningshastighed:

Delstrækning	Strækningshastighed (km/t)
København H - Helsingør	120

10. København H - Helsingør

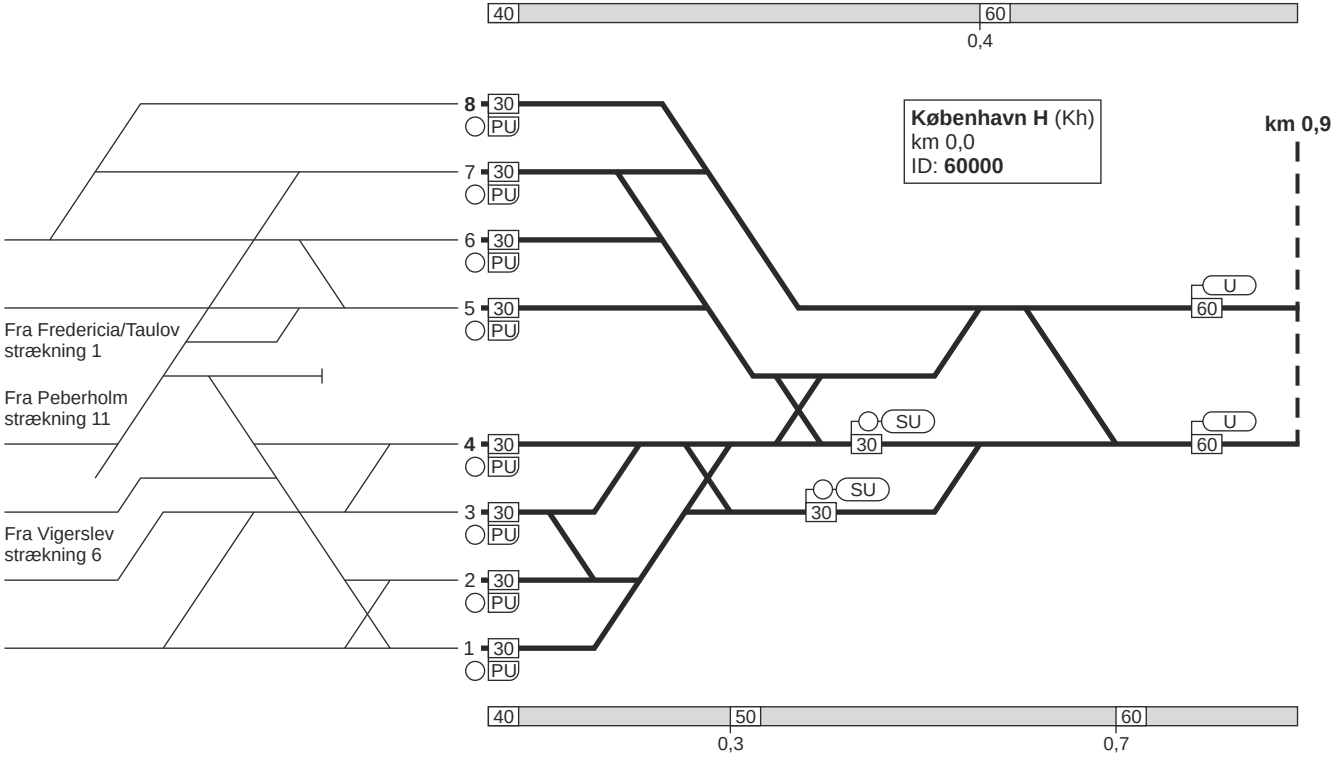

10. København H - Helsingør

10. København H - Helsingør

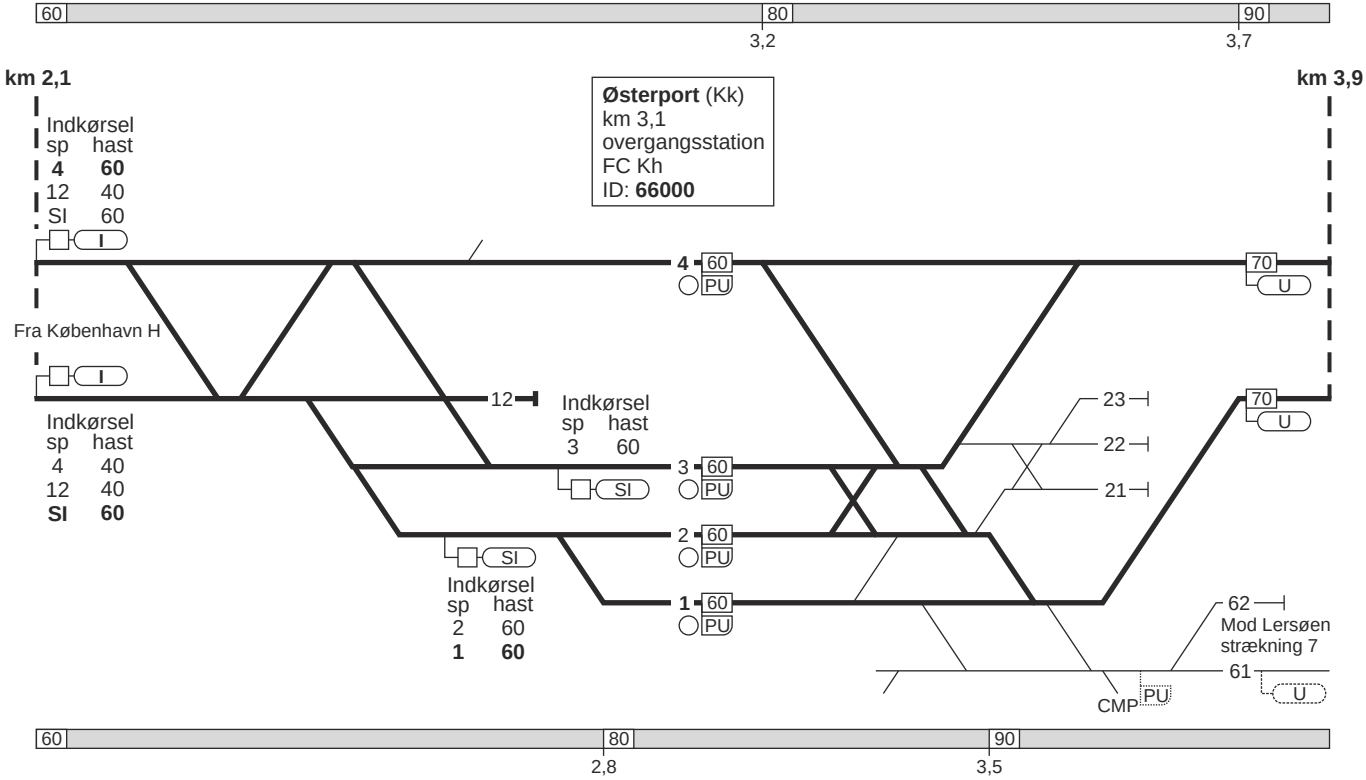

10. København H - Helsingør

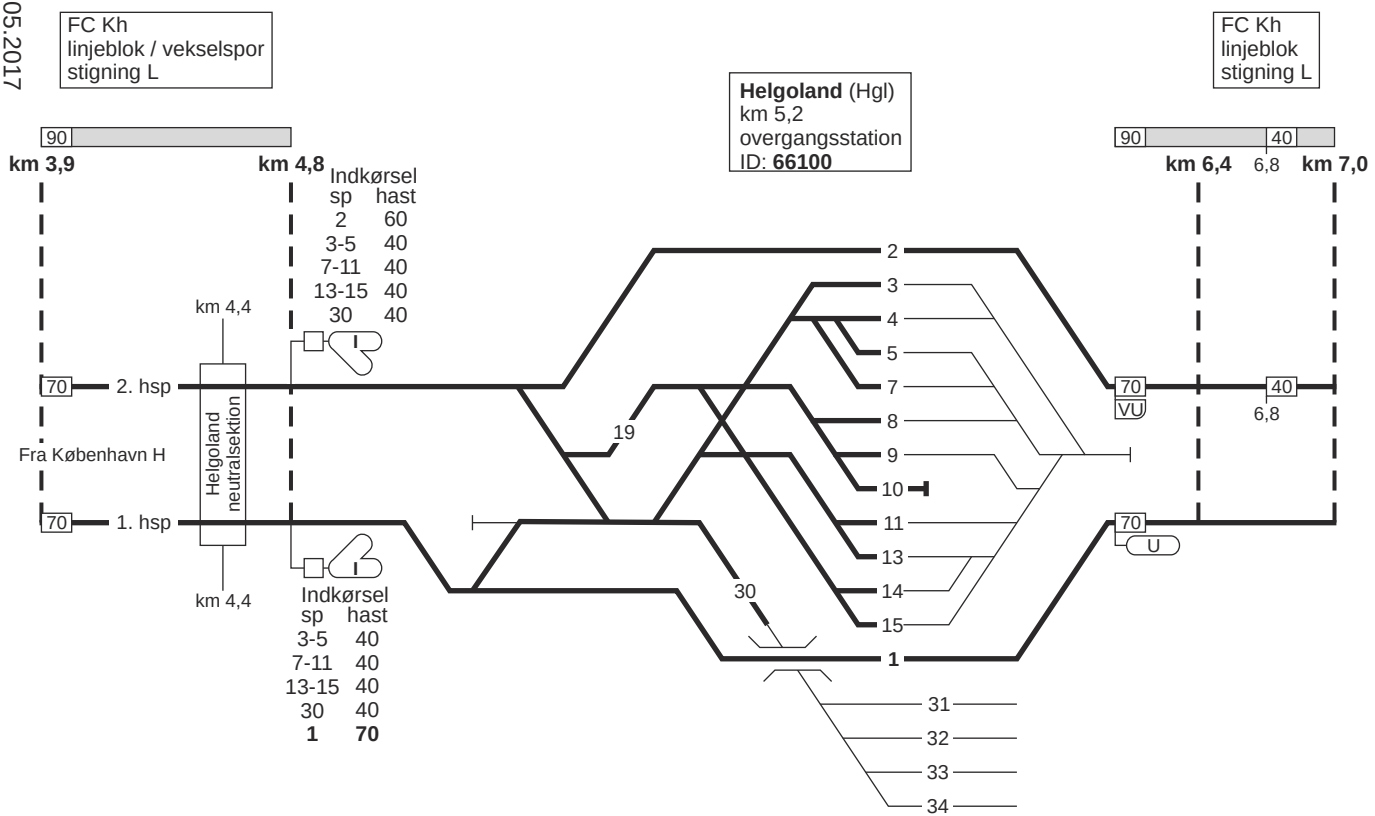

10. København H - Helsingør

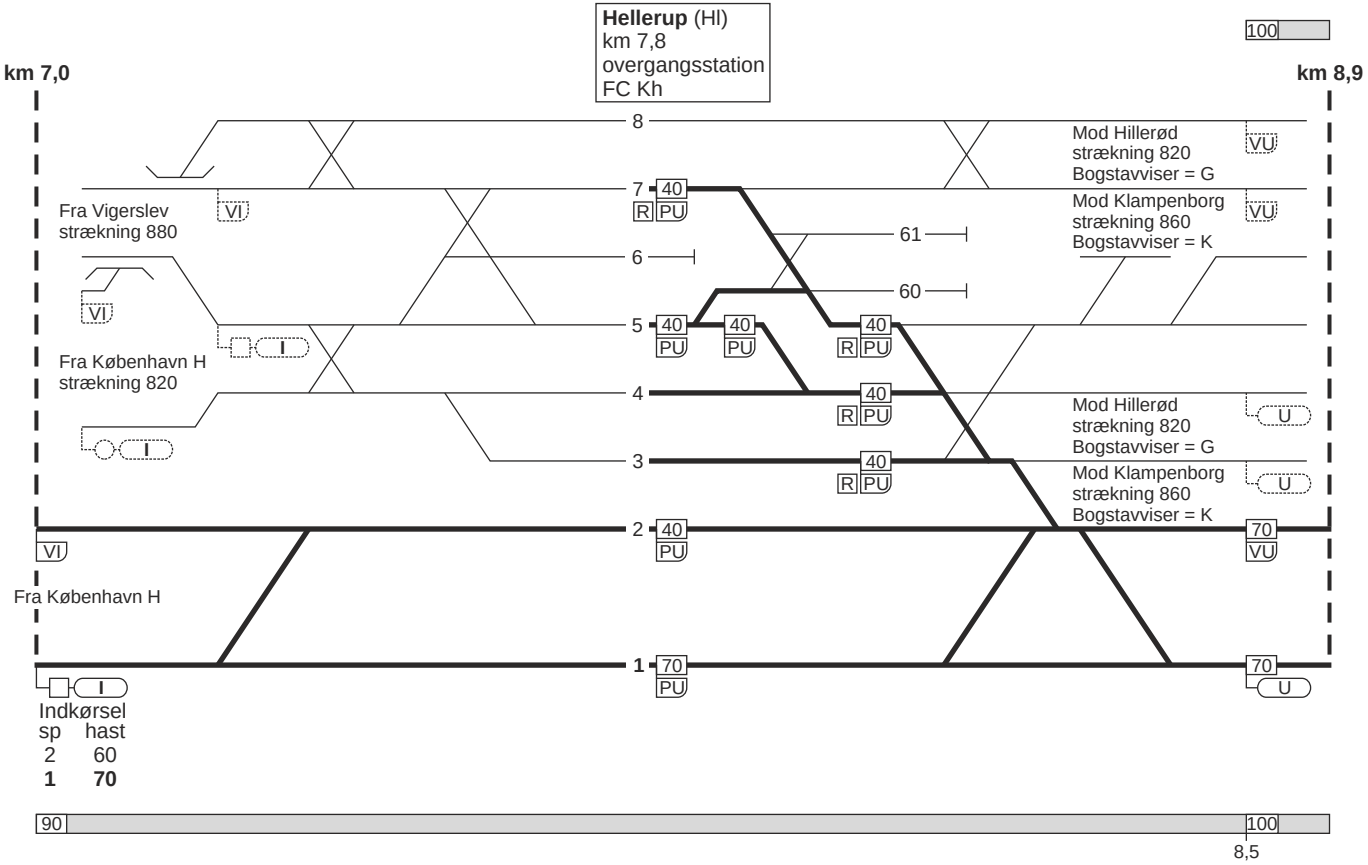

10. København H - Helsingør

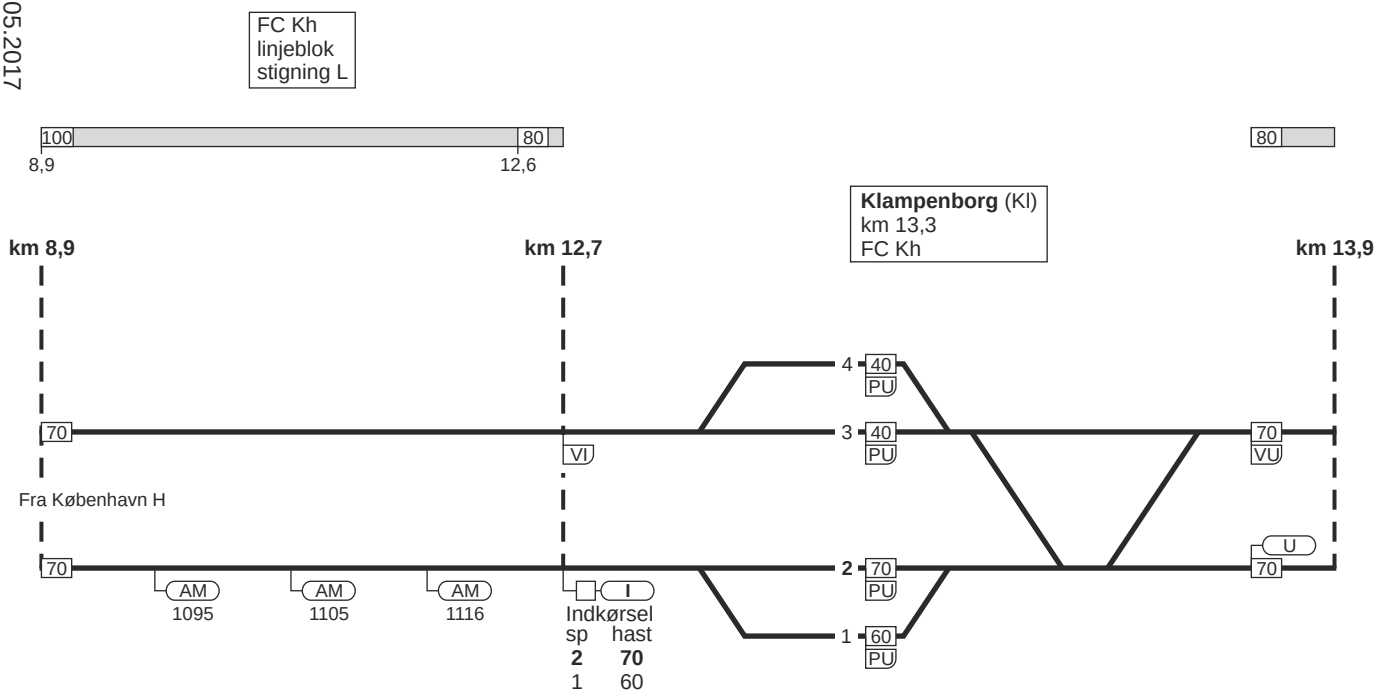

10. København H - Helsingør

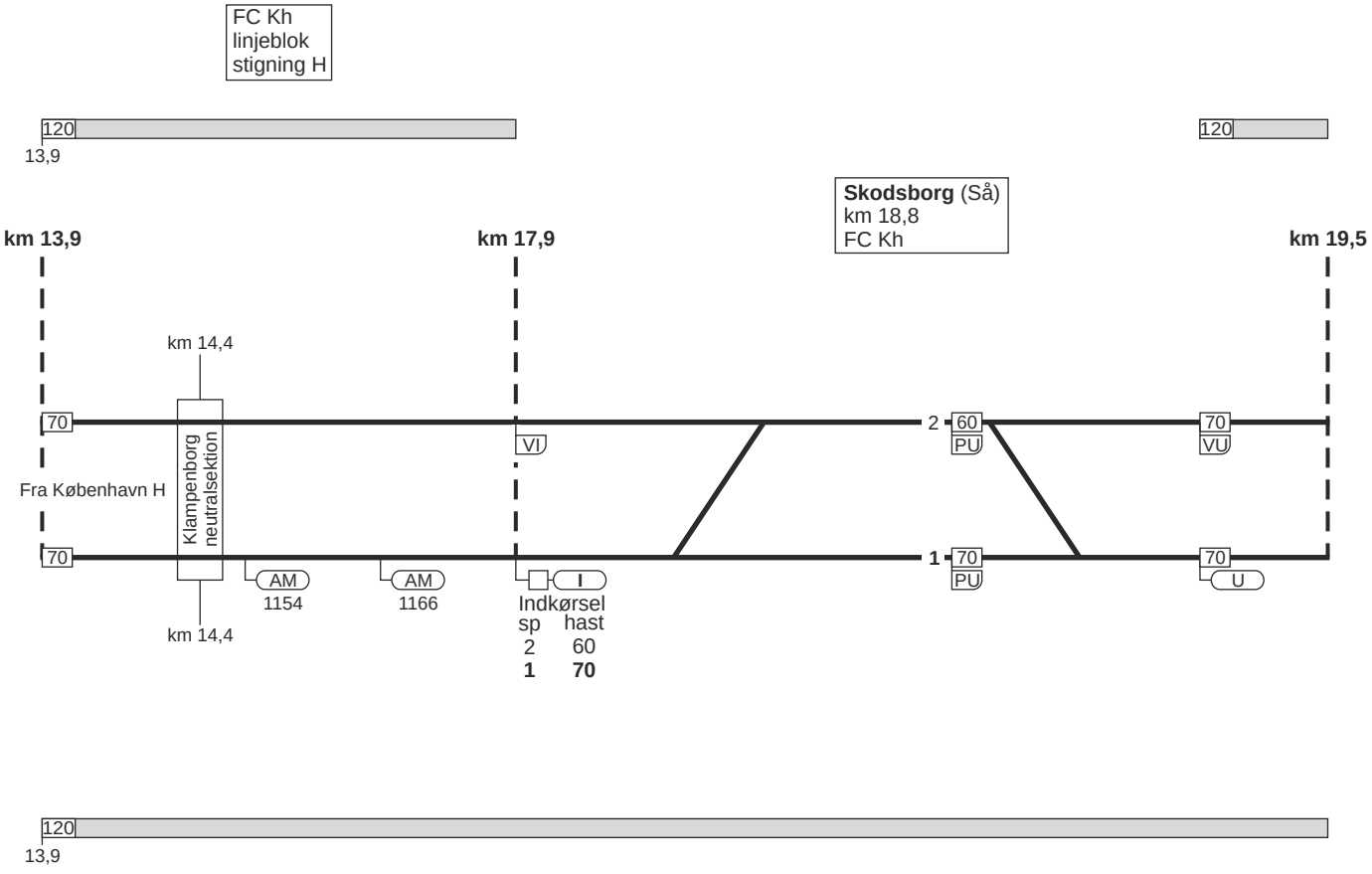

10. København H - Helsingør

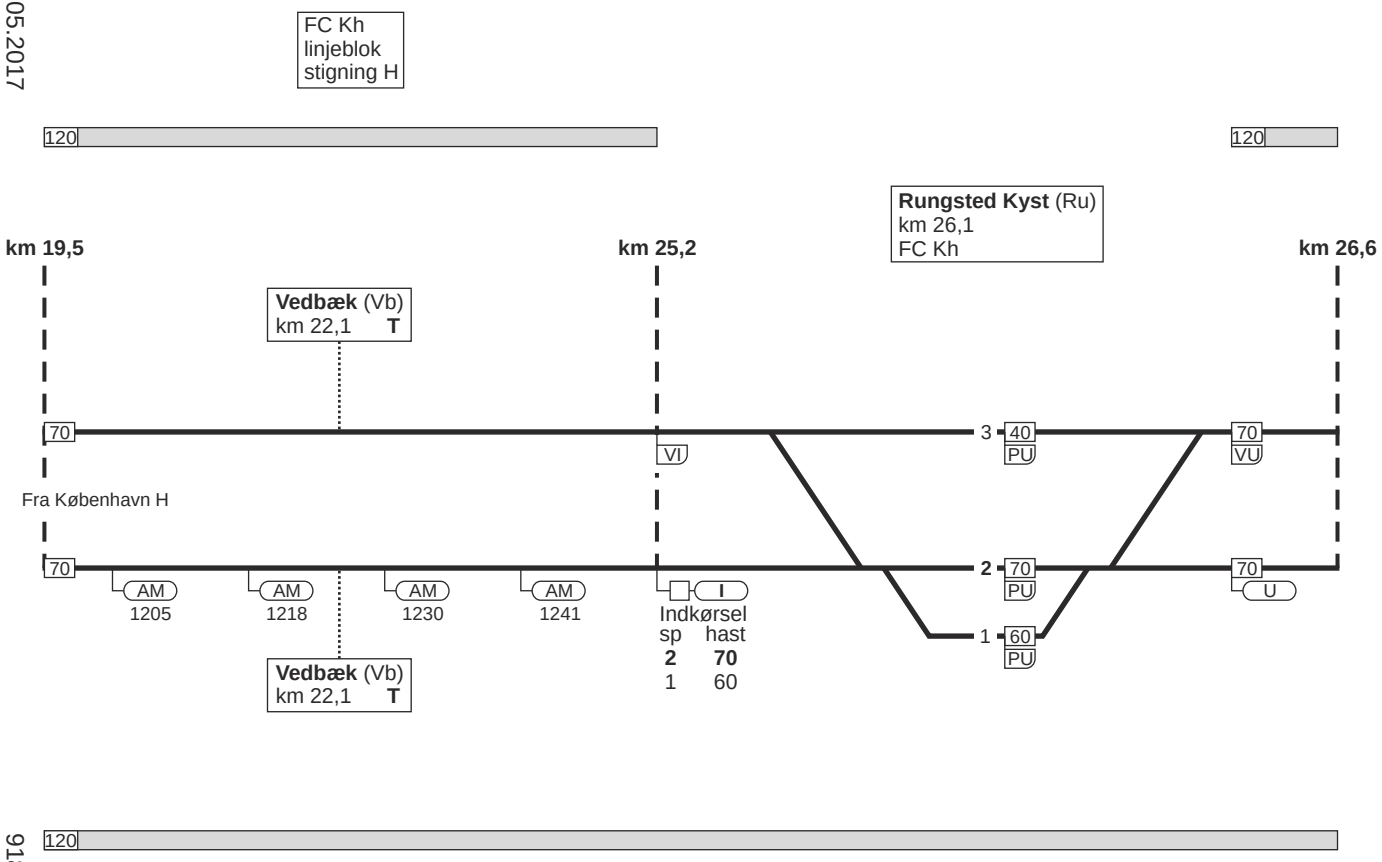

10. København H - Helsingør

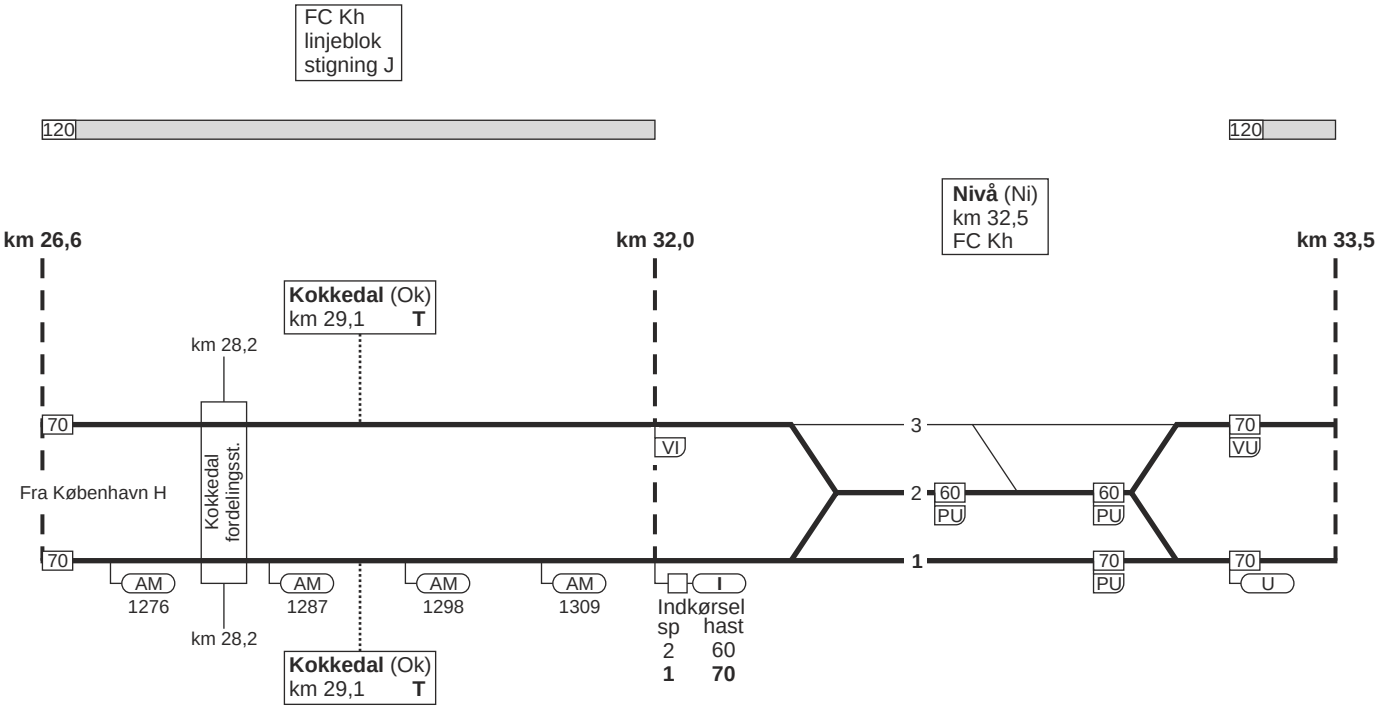

10. København H - Helsingør

FC Kh
linjeblok
stigning H

120

km 33,5

km 42,0

Humlebæk (Hum)
km 36,3 **T**

Espergærde (Gæ)
km 40,0 **T**

70

Fra København H

70

AM 1348

AM 1360

AM 1372

AM 1384

AM 1395

AM 1406

Humlebæk (Hum)
km 36,3 **T**

Espergærde (Gæ)
km 40,0 **T**

120

10. København H - Helsingør

FC Kh
linjeblok (kun højre spor)
stigning M

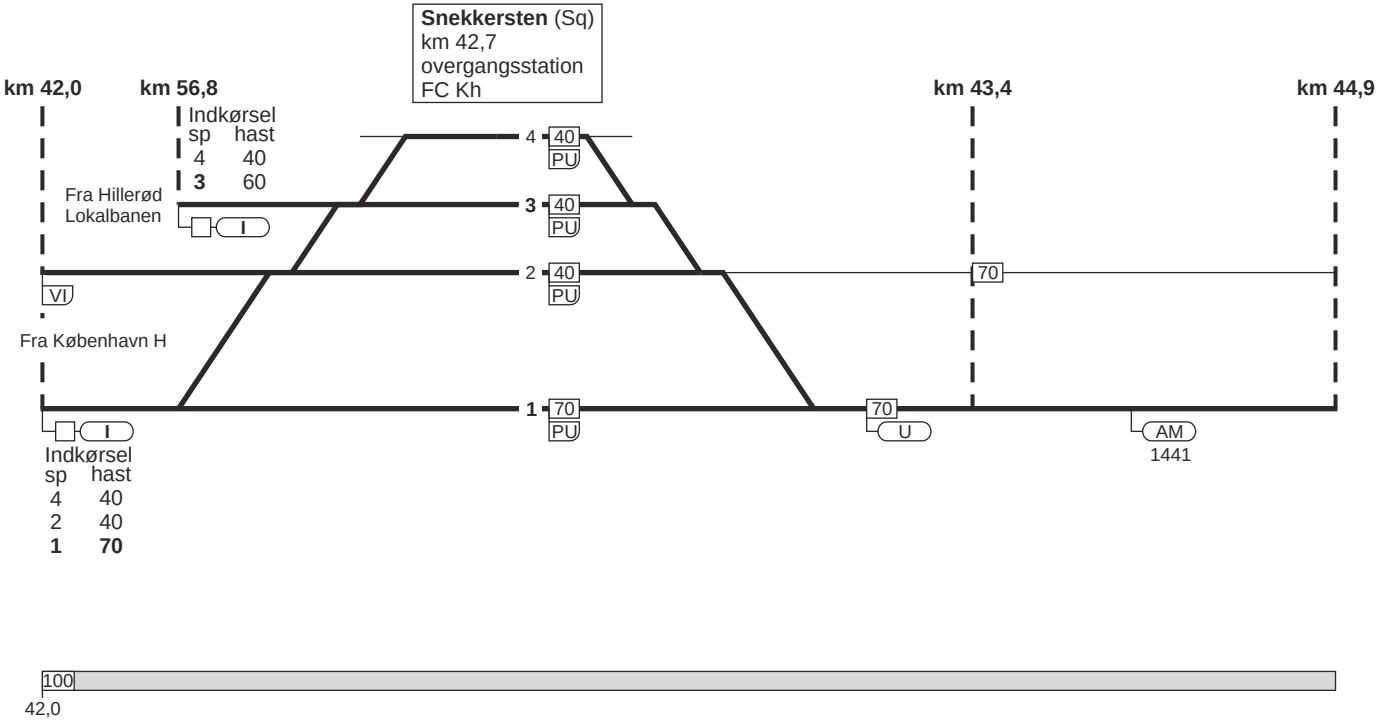

10. København H - Helsingør

Helsingør (Hg)
km 46,2
overgangsstation
ID: **66200**

km 44,9

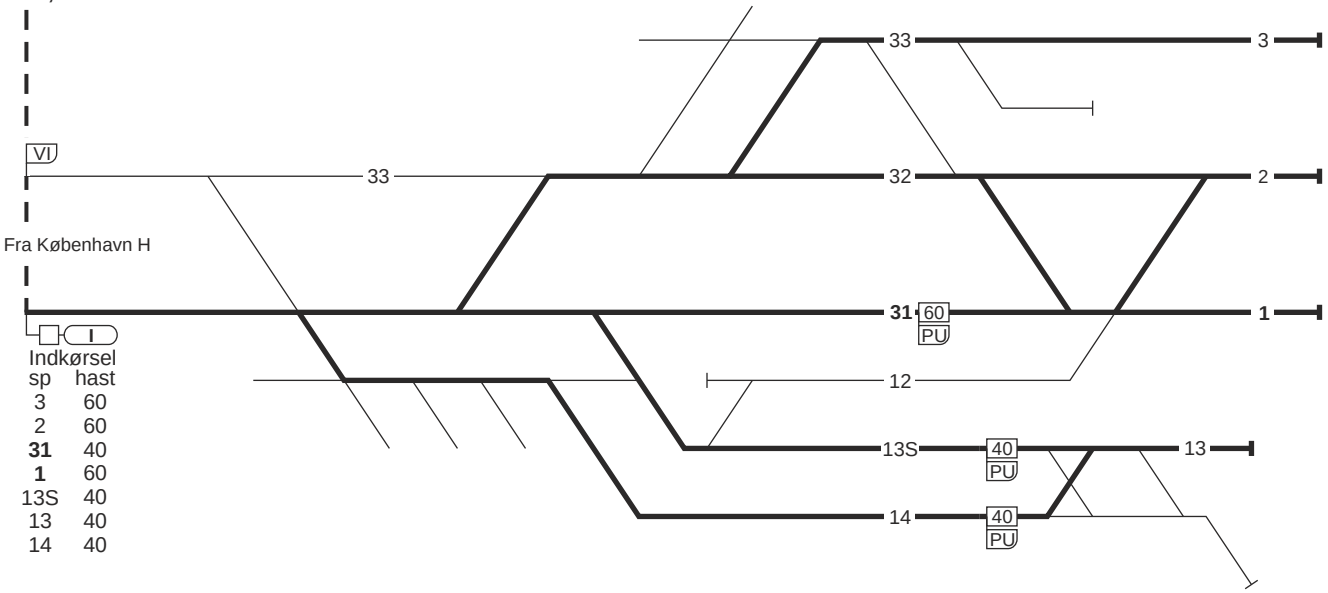

Indkørsel

sp	hast
3	60
2	60
31	40
1	60
13S	40
13	40
14	40

44,9

10. Helsingør - København H

Helsingør (Hg)
km 46,2
overgangsstation
ID: **66200**

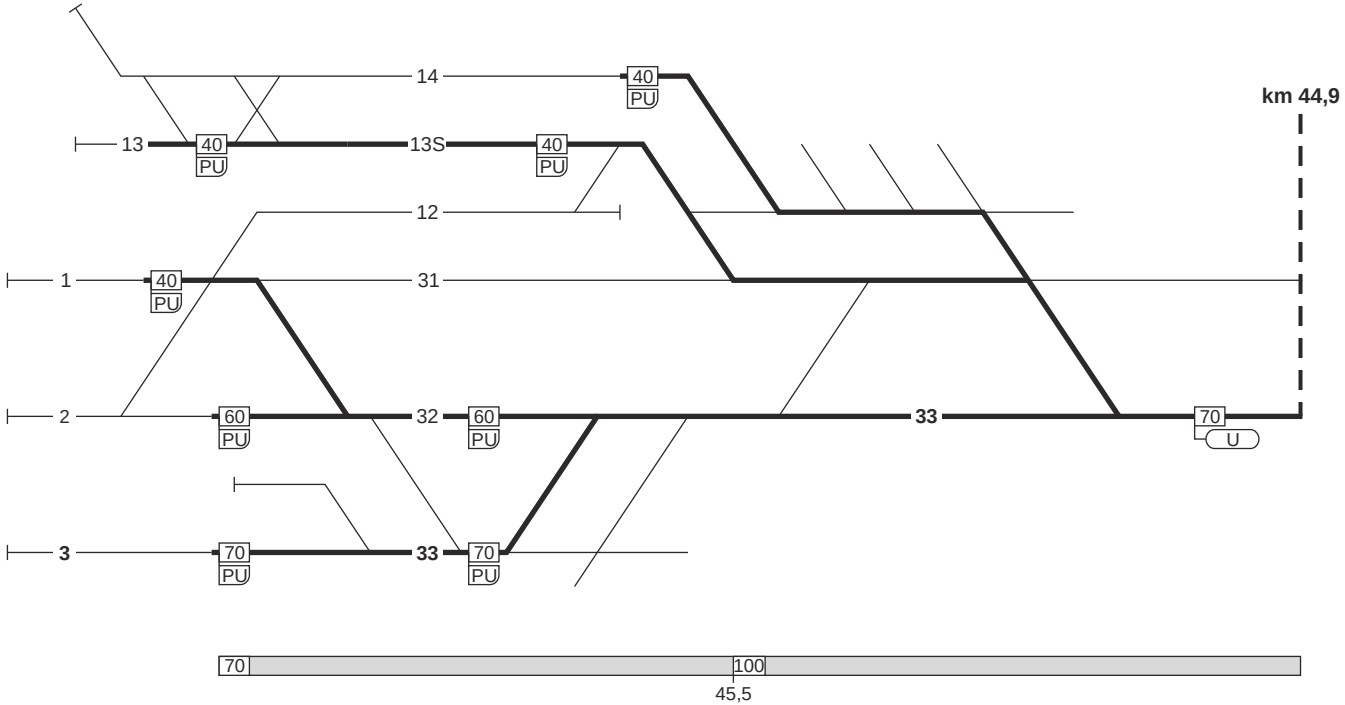

10. Helsingør - København H

FC Kh
linjeblok (kun højre spor)
stigning H

Snekkersten (Sq)
km 42,7
overgangsstation
FC Kh

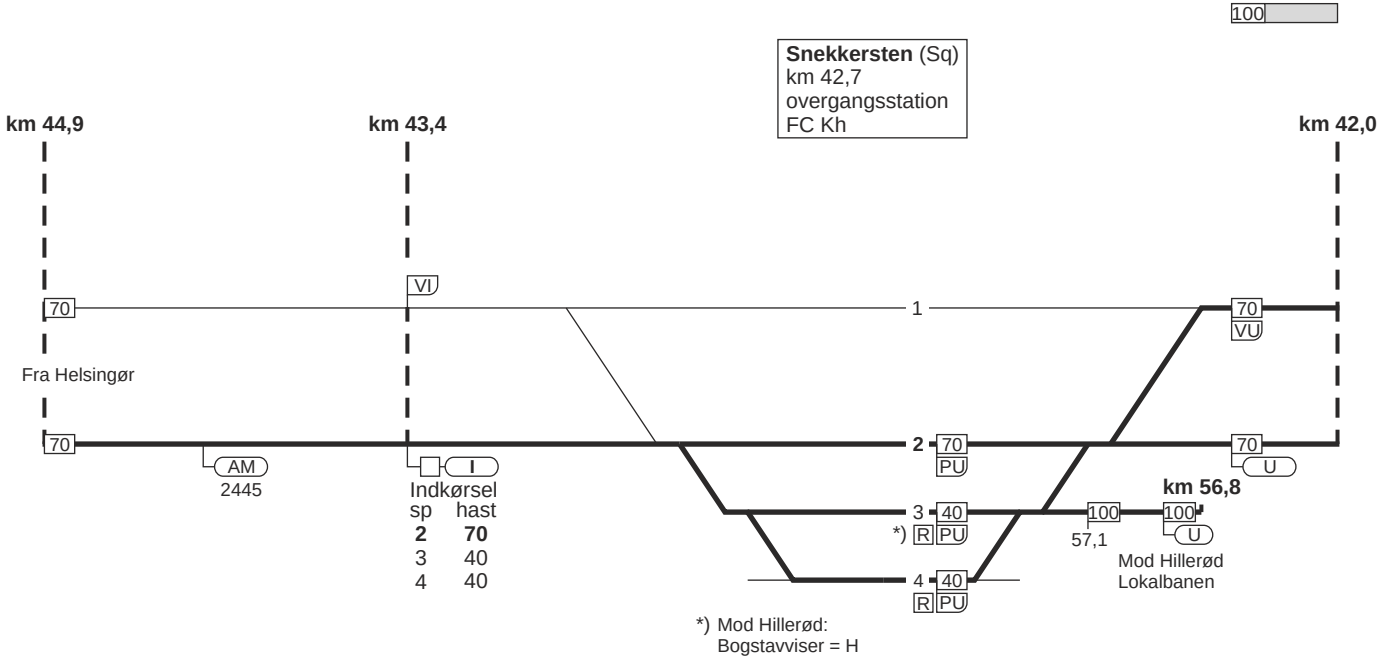

10. Helsingør - København H

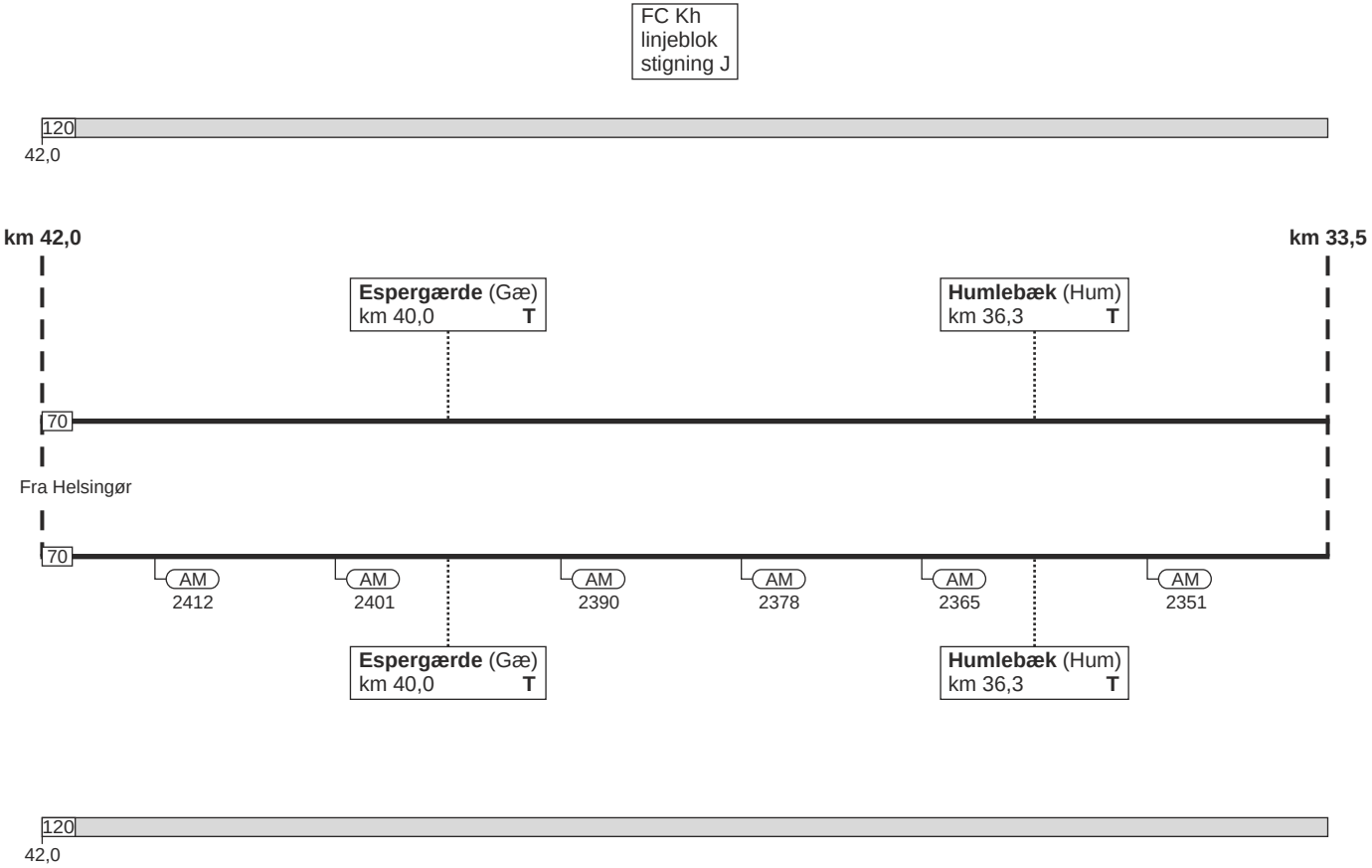

10. Helsingør - København H

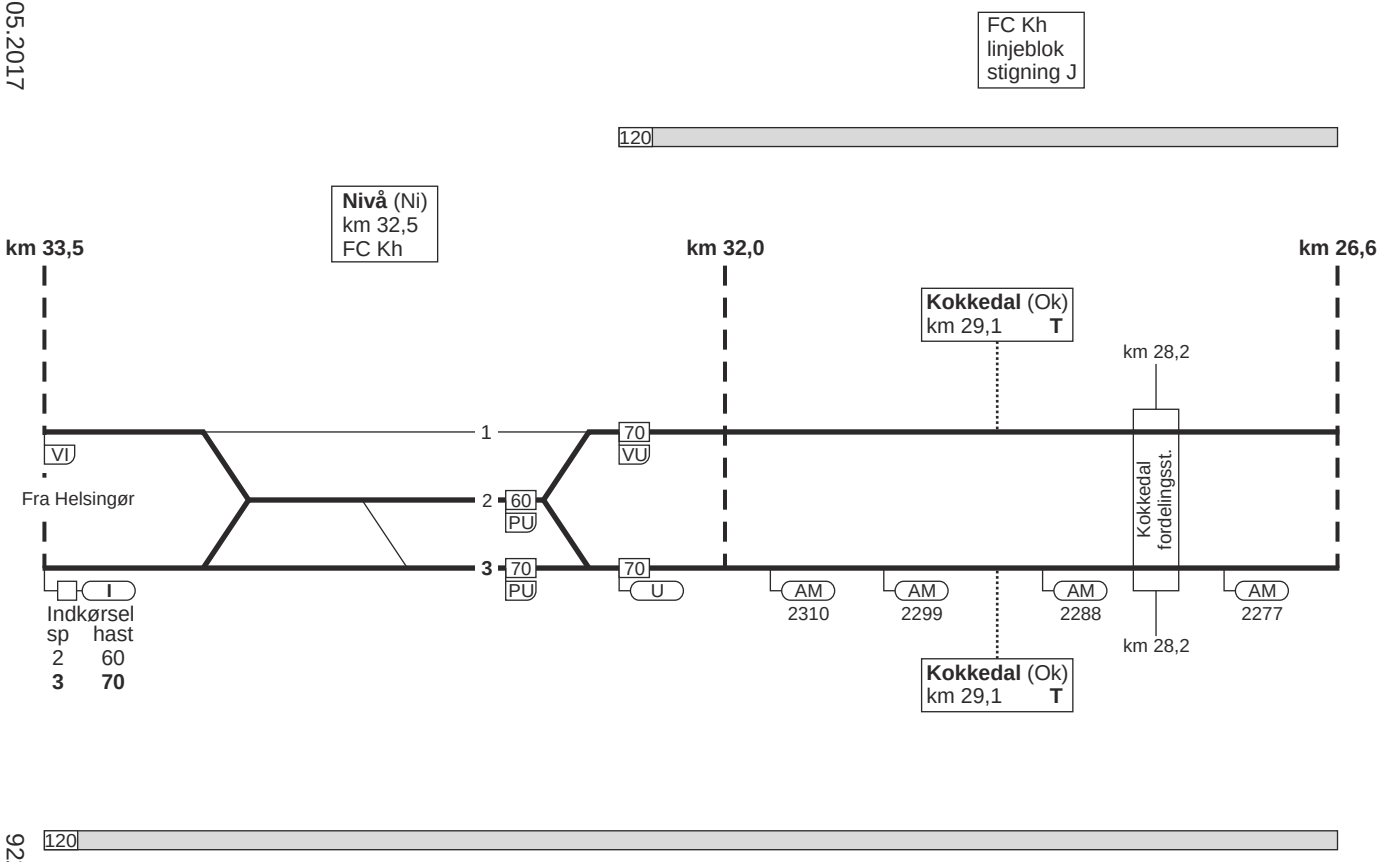

10. Helsingør - København H

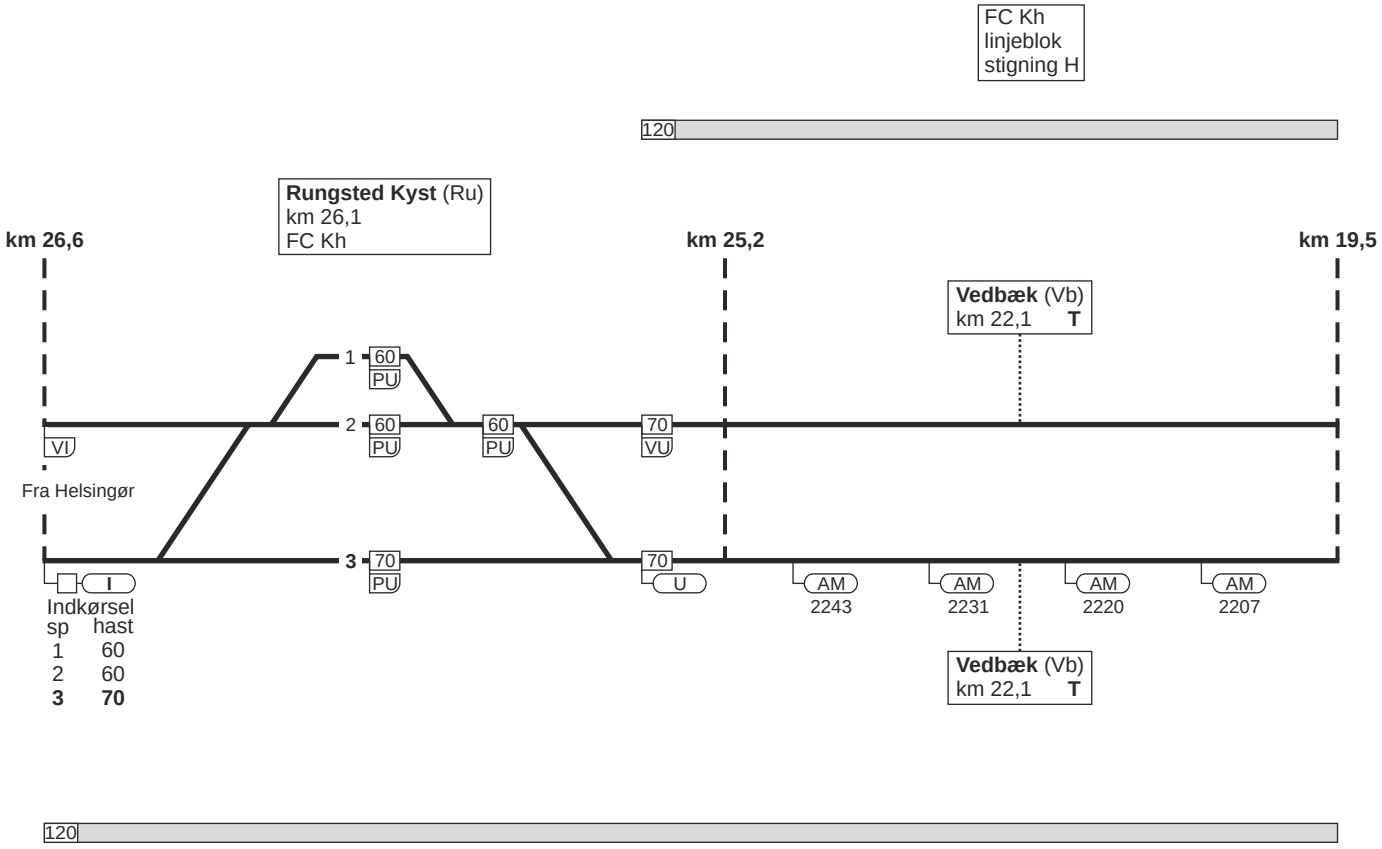

10. Helsingør - København H

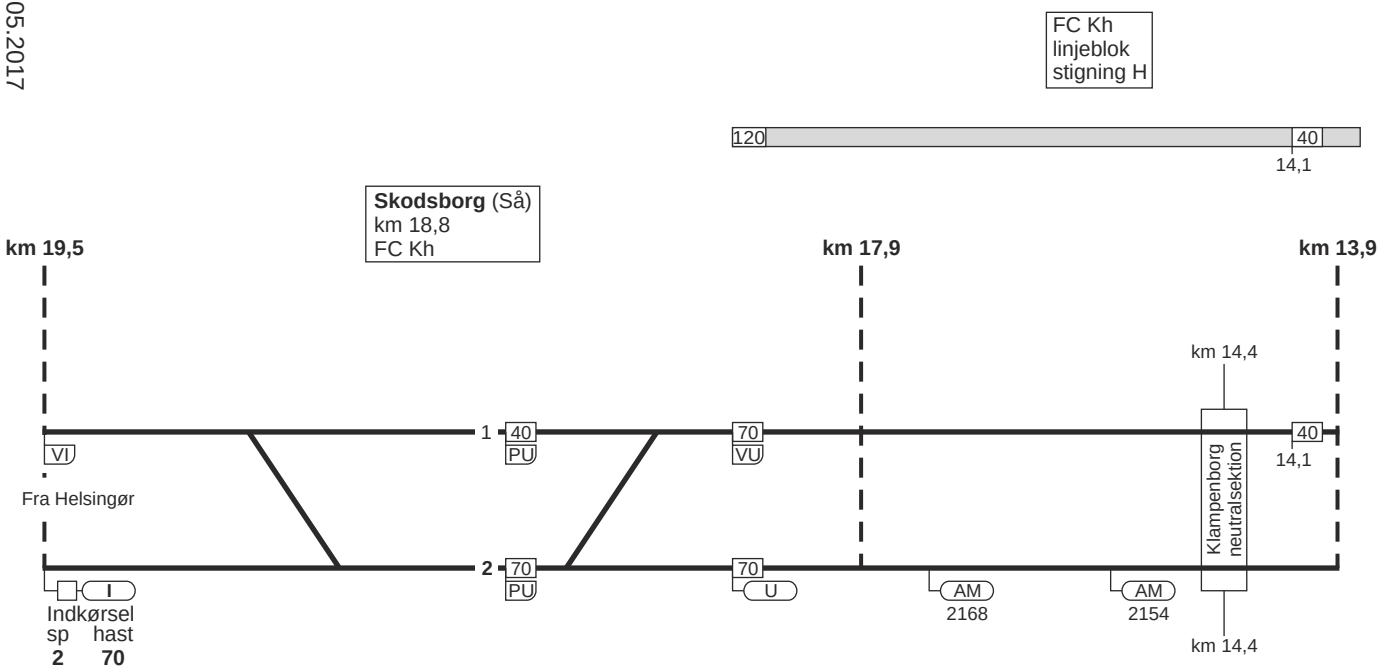

10. Helsingør - København H

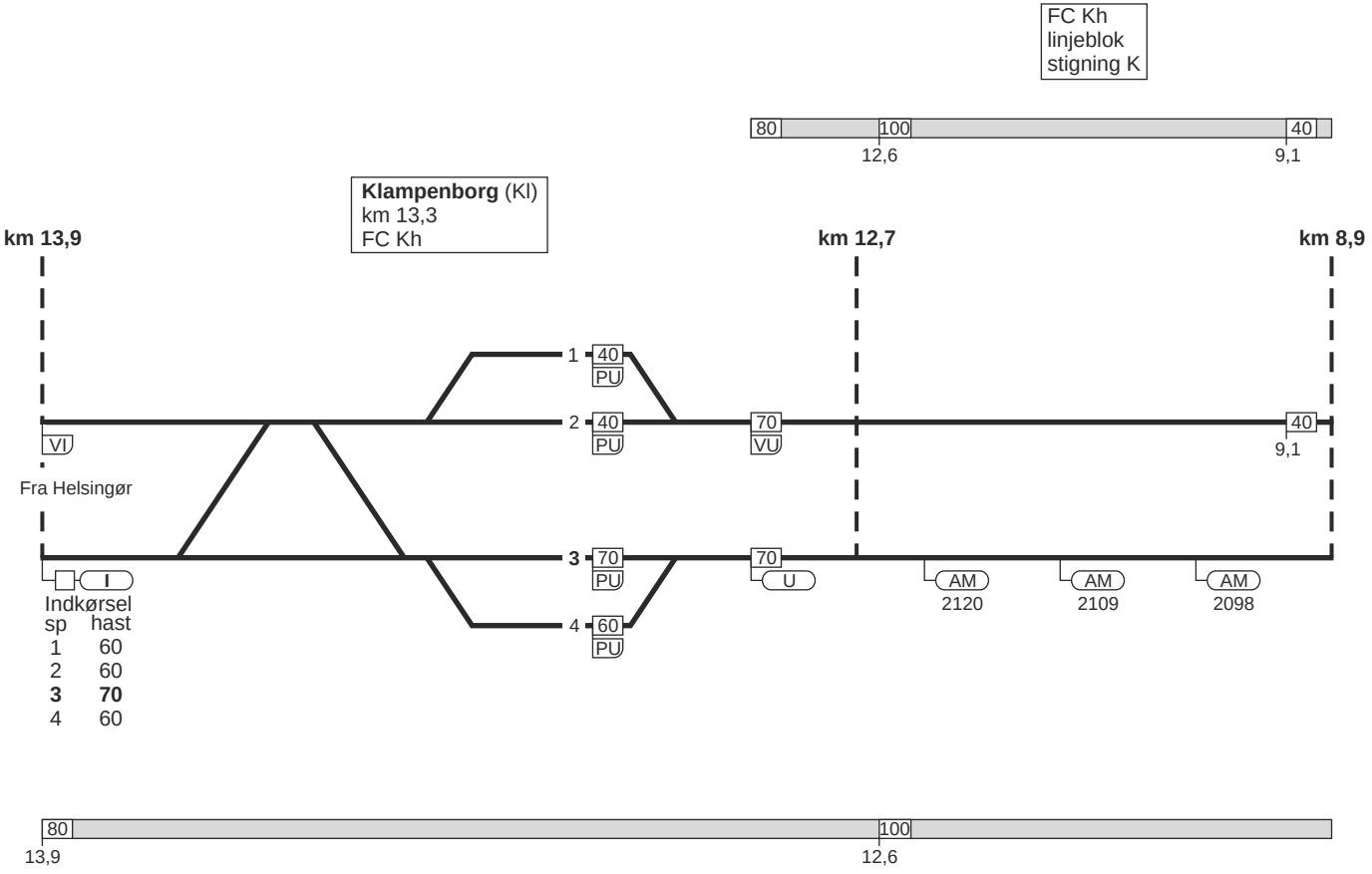

10. Helsingør - København H

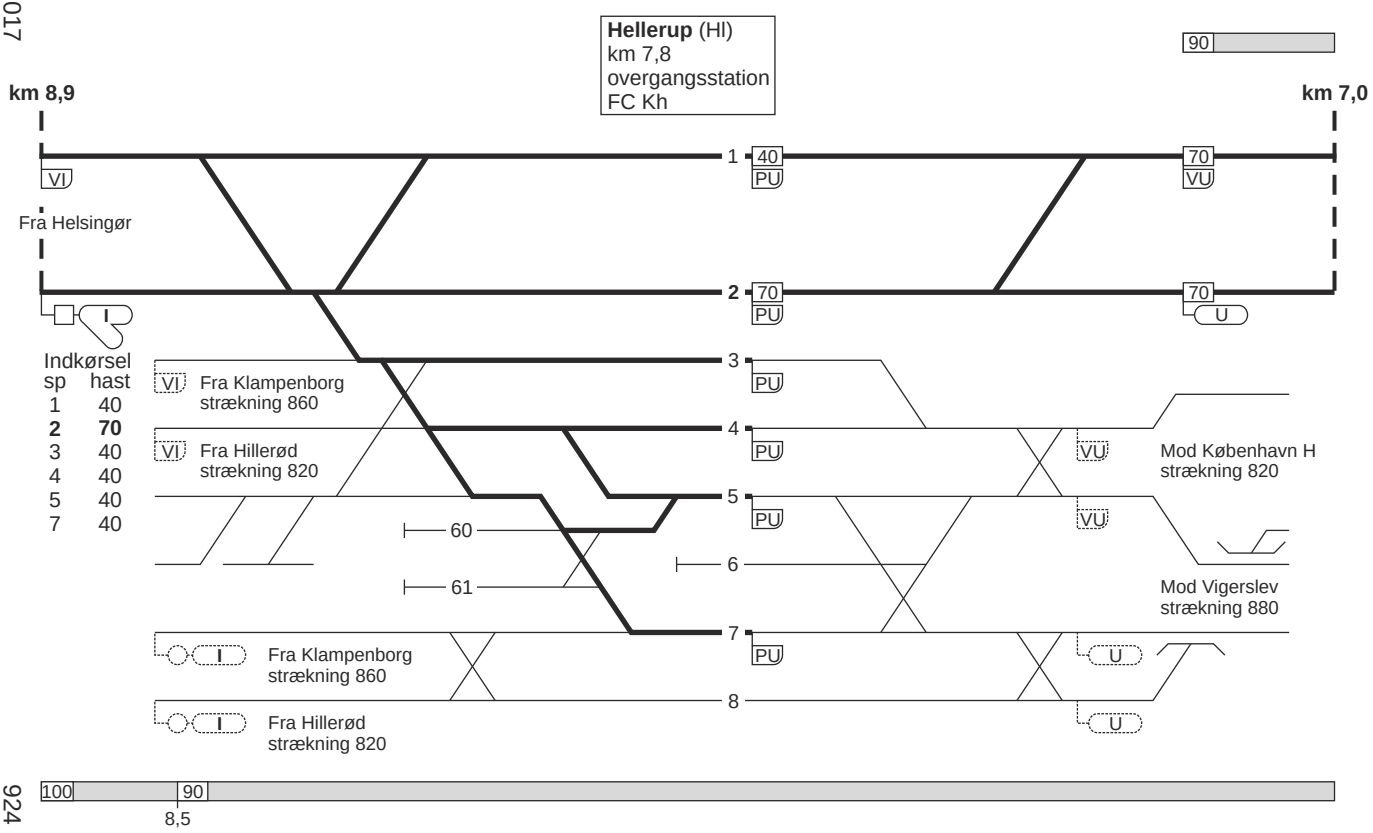

10. Helsingør - København H

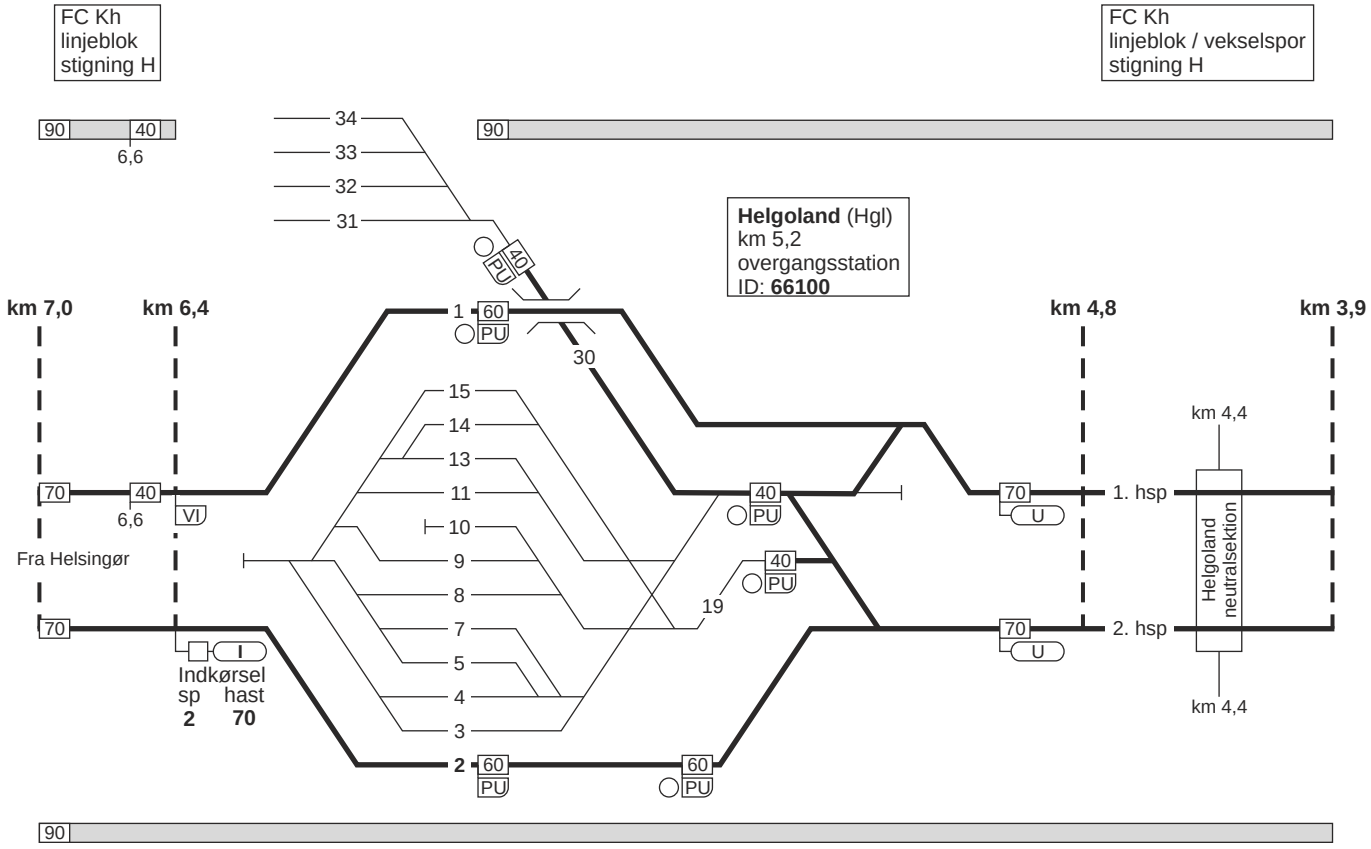

10. Helsingør - København H

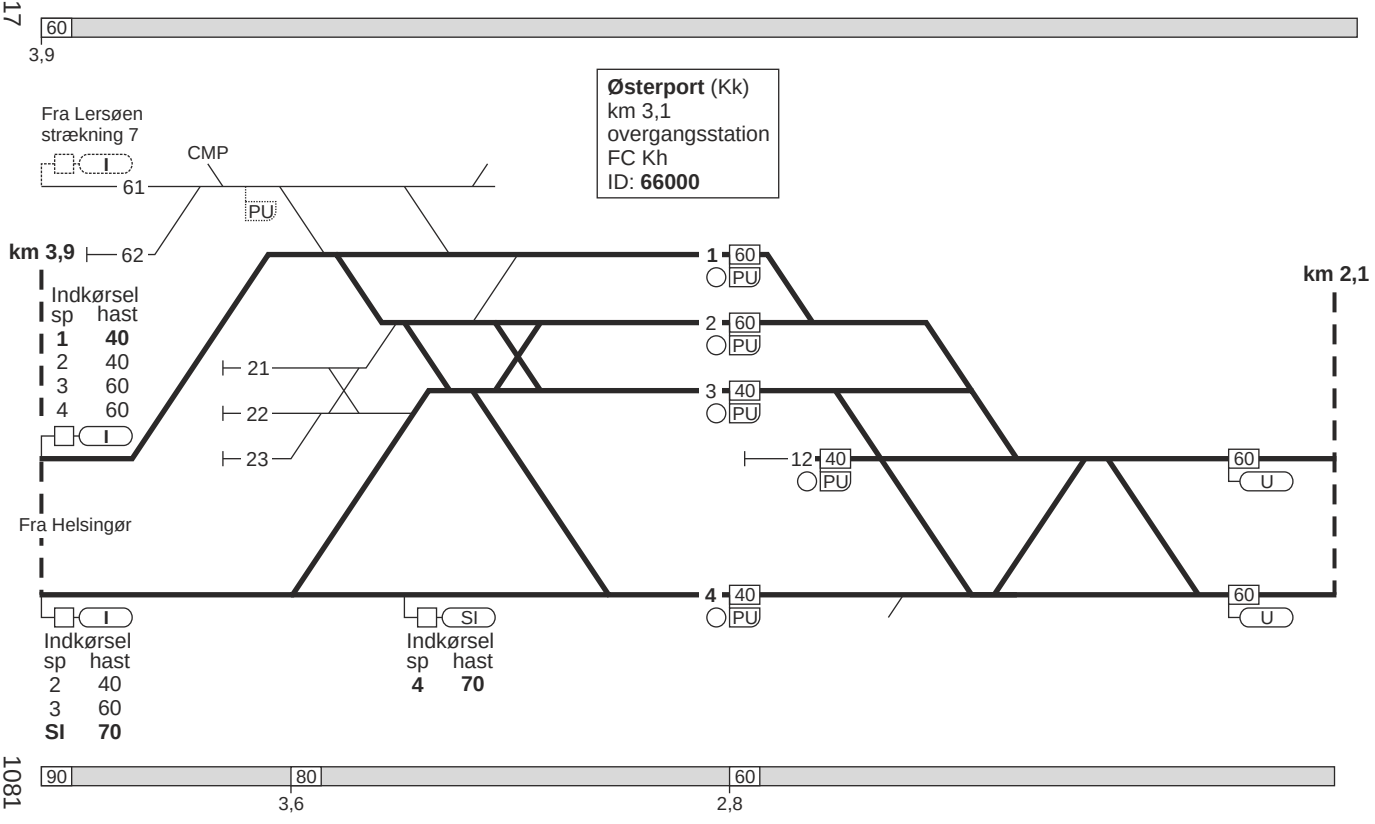

10. Helsingør - København H

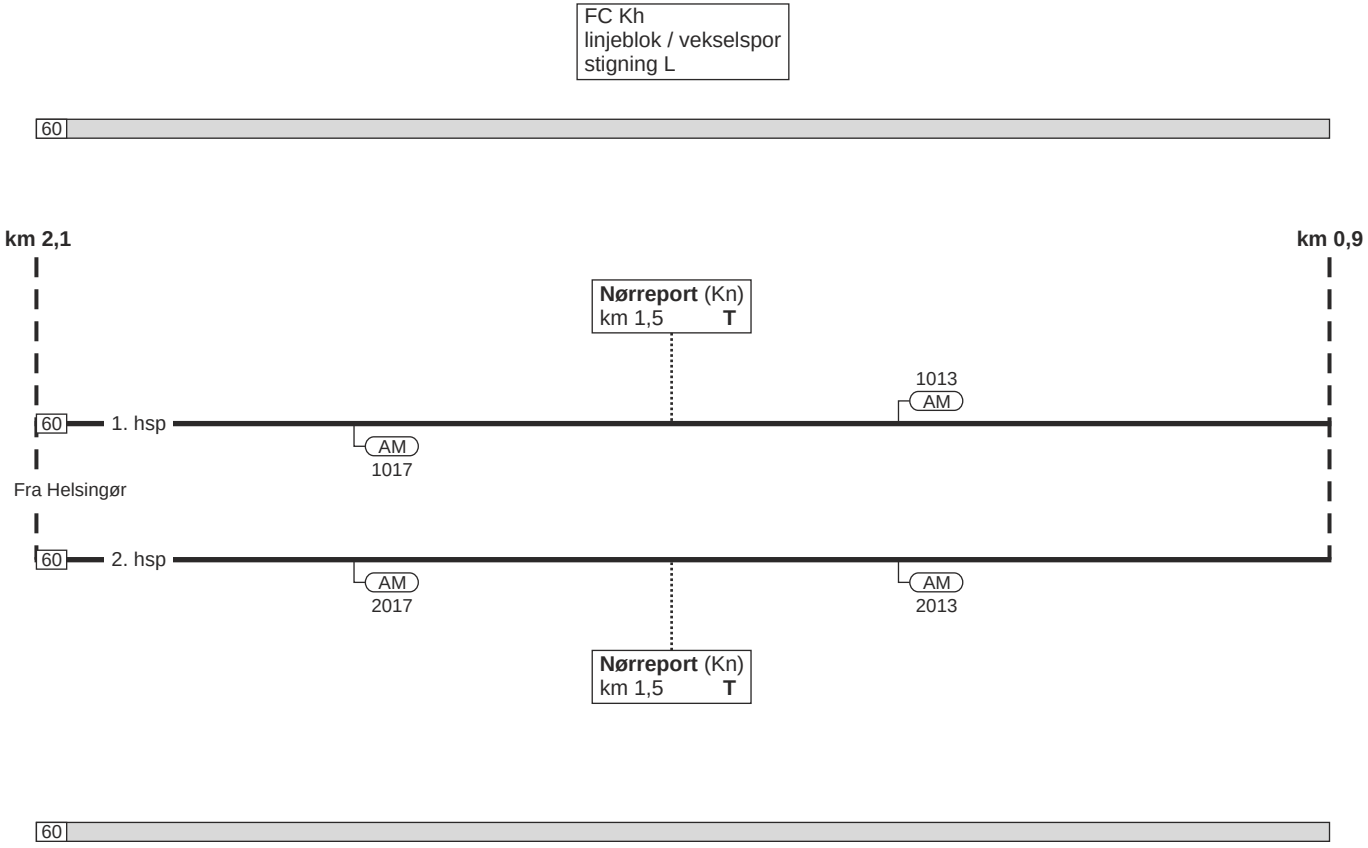

10. Helsingør - København H

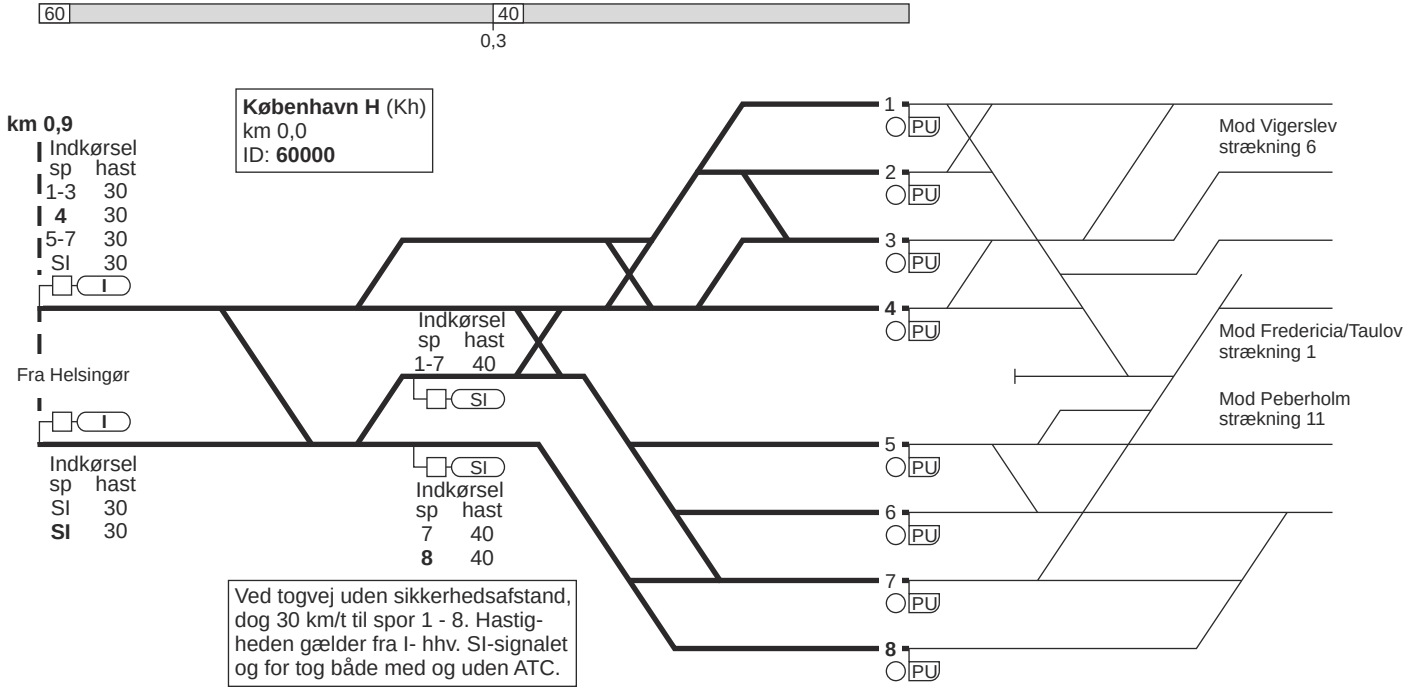

10. København H - Helsingør

Togekspeditionssted 1	Togfølgestation 2	Sporbenyttelse 3	Standsningssted 4	Kmp/FC telefonnummer 5
København H			Passagertog der ankommer på hverdage i tidsrummet kl. 02.00 - 04.30 og på søndage i tidsrummet kl. 02.00 - 05.30, skal, hvis toglængden er over 200 meter, standse ud for "S-mærket" (SR-mærke 17.18.). Øvrige passagertog, der ankommer i samme tidsrum skal standse ud for deres respektive standsningsmærker (SR-mærke 17.20.).	**Kmp:** 82 34 12 14 eller 82 34 26 12 GSM-R: 81 99 12 00 **FC:** Kh - Hg (eksl.) 82 34 42 75 GSM-R: 81 99 12 02
Østerport			Ankommende tog i spor 12 bestående af 11 køretøjer skal køre helt frem til mærke "Stop". For stammer som udtages på Østerport hhv. fortsætter som materieltog til Helgoland, afgiver tgf. færdigmelding til lkf.	**Kmp:** 82 34 42 74 GSM-R: 81 99 12 60
Helgoland				**Kmp:** 82 34 24 43 GSM-R: 81 99 12 61

Togekspeditionssted 1	Togfølgestation 2	Sporbenyttelse 3	Standsningssted 4	Kmp/FC telefonnummer 5
Helsingør				**Kmp:** 49 20 04 19 GSM-R: 81 99 12 62

11. København H / Hvidovre Fjern - Peberholm

Strækningshastighed:

Delstrækning	Strækningshastighed (km/t)
København H / Vigerslev - Københavns Lufthavn Kastrup	160
Hvidovre Fjern - Vigerslev	100
Københavns Lufthavn Kastrup - Peberholm	180

11. København H / Hvidovre Fjern - Peberholm

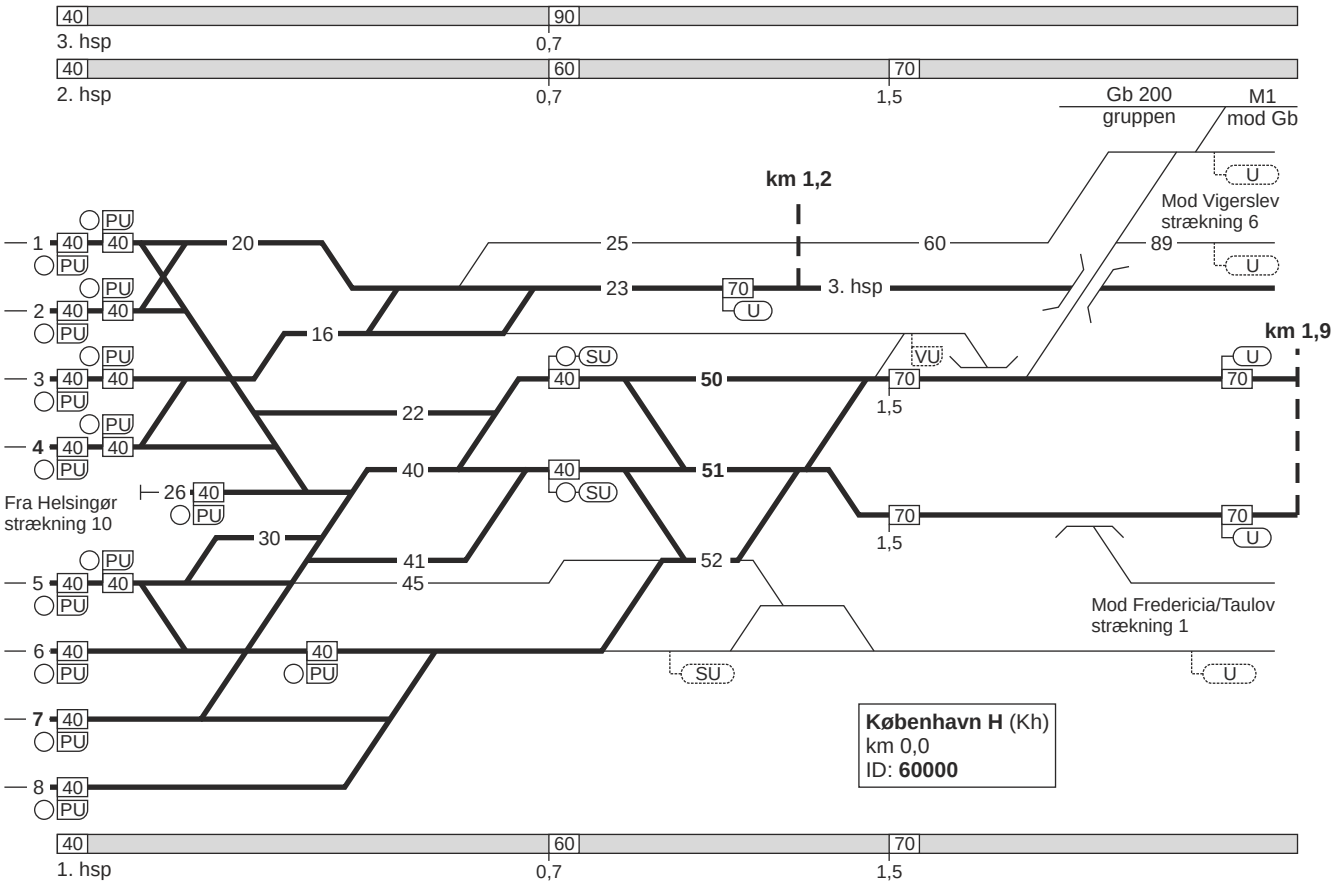

11. København H / Hvidovre Fjern - Peberholm

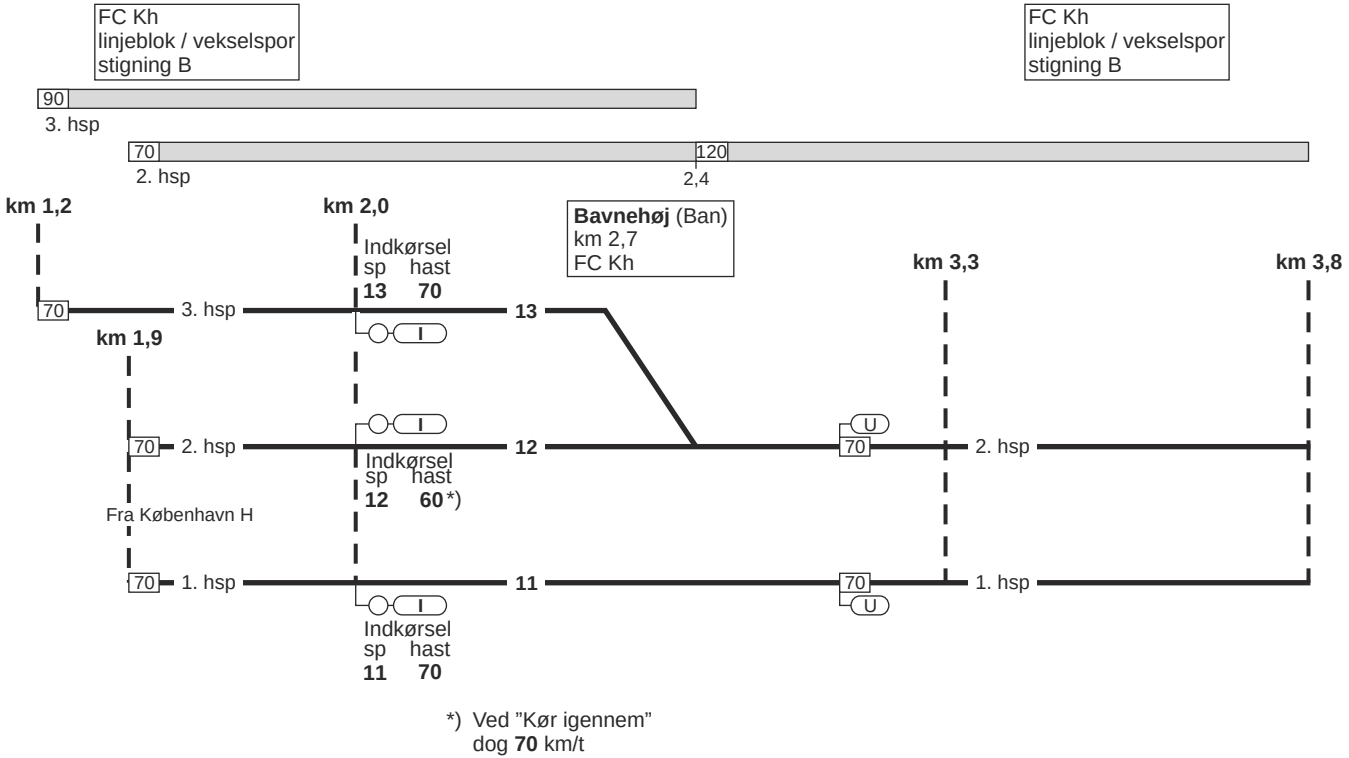

11. København H / Hvidovre Fjern - Peberholm

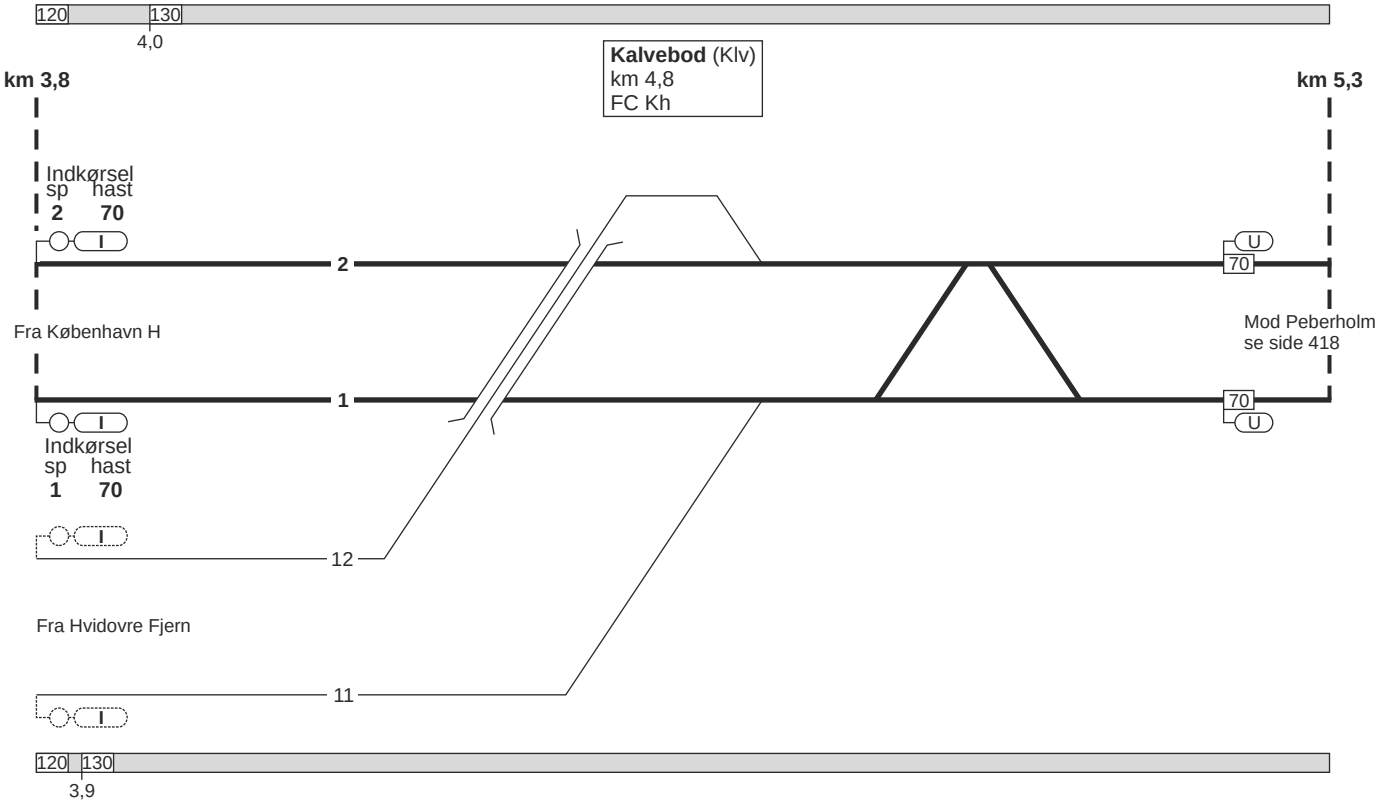

11. København H / Hvidovre Fjern - Peberholm

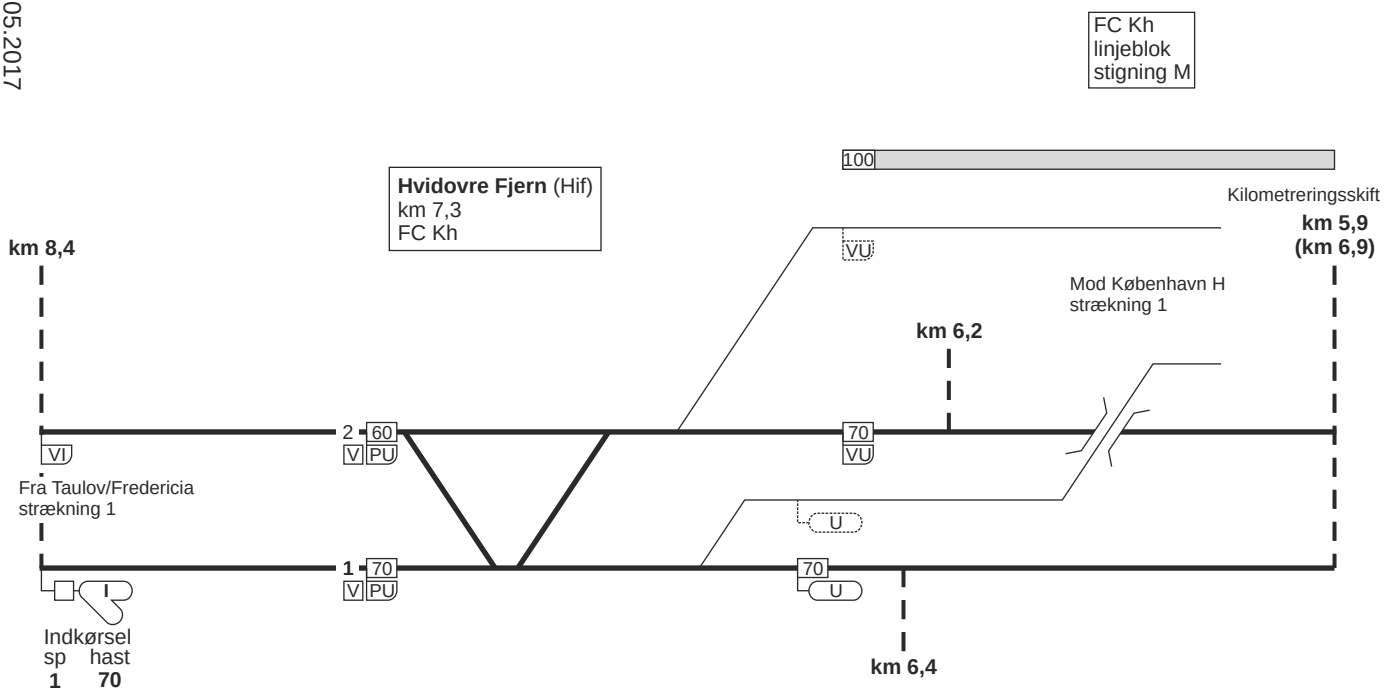

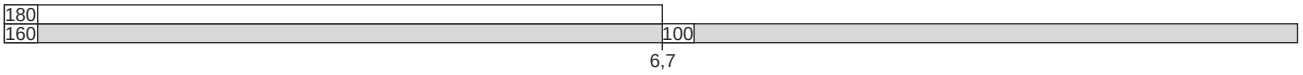

11. København H / Hvidovre Fjern - Peberholm

Vigerslev (Ig) Nær
km 2,5
overgangsstation
FC Øst
tlf: 82 34 87 04

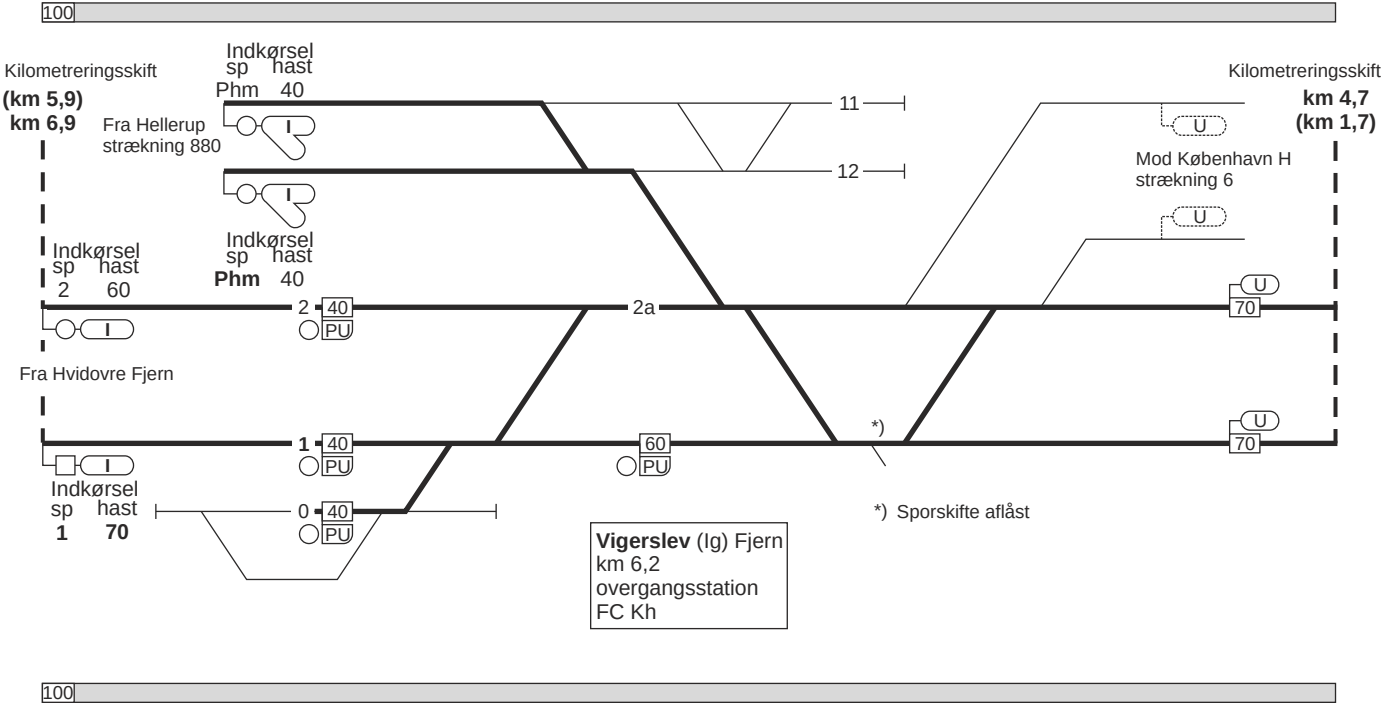

11. København H / Hvidovre Fjern - Peberholm

FC Kh
linjeblok / vekselspor
stigning F

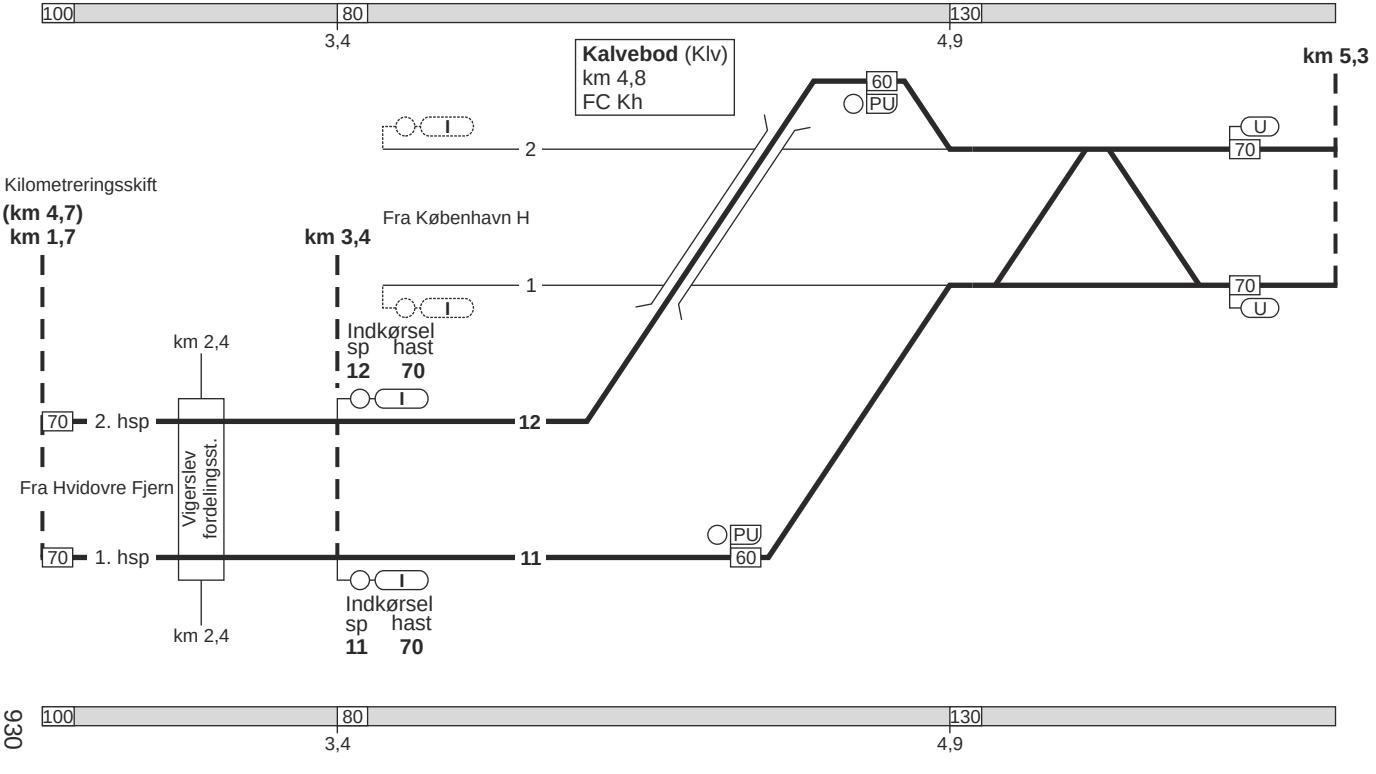

11. København H / Hvidovre Fjern - Peberholm

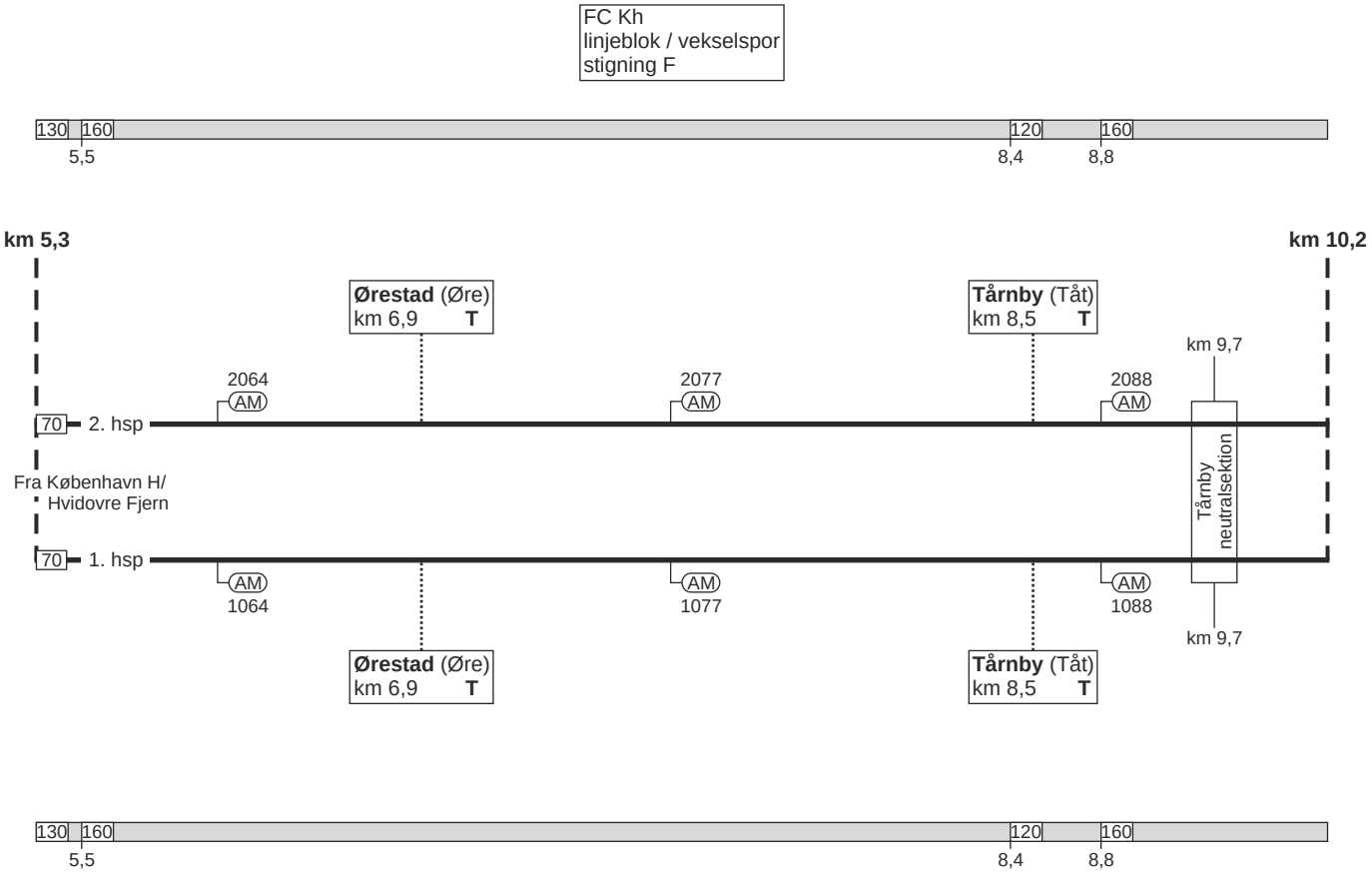

11. København H / Hvidovre Fjern - Peberholm

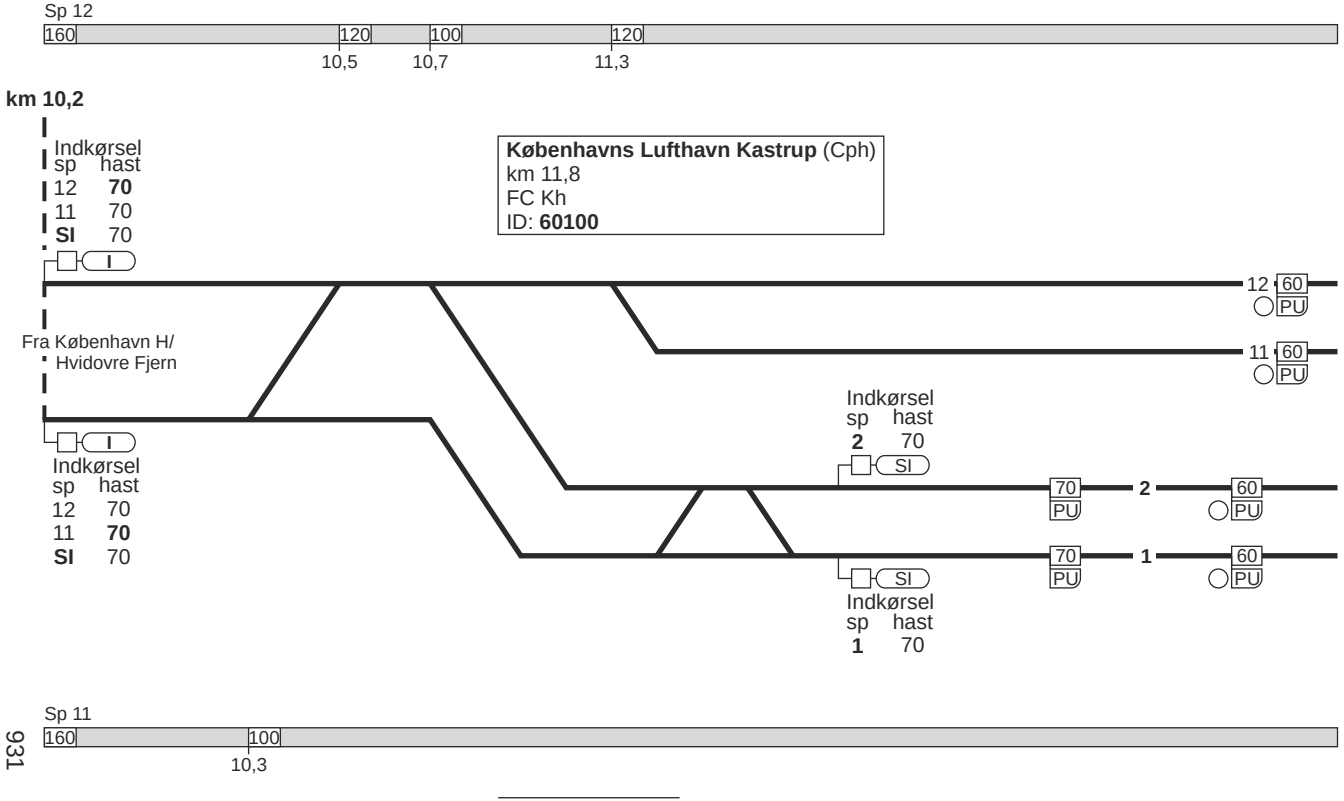

11. København H / Hvidovre Fjern - Peberholm

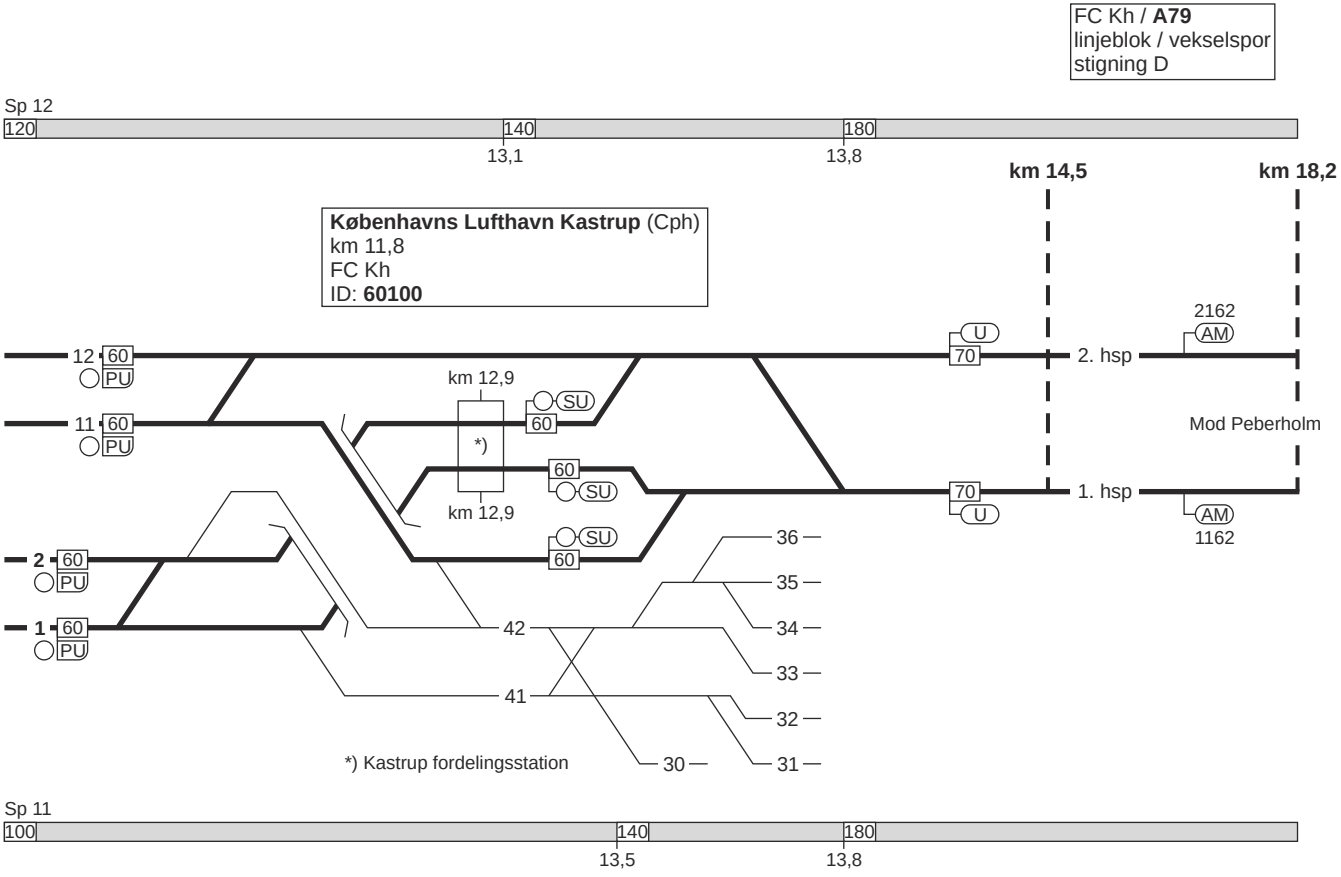

11. Peberholm - Hvidovre Fjern / København H

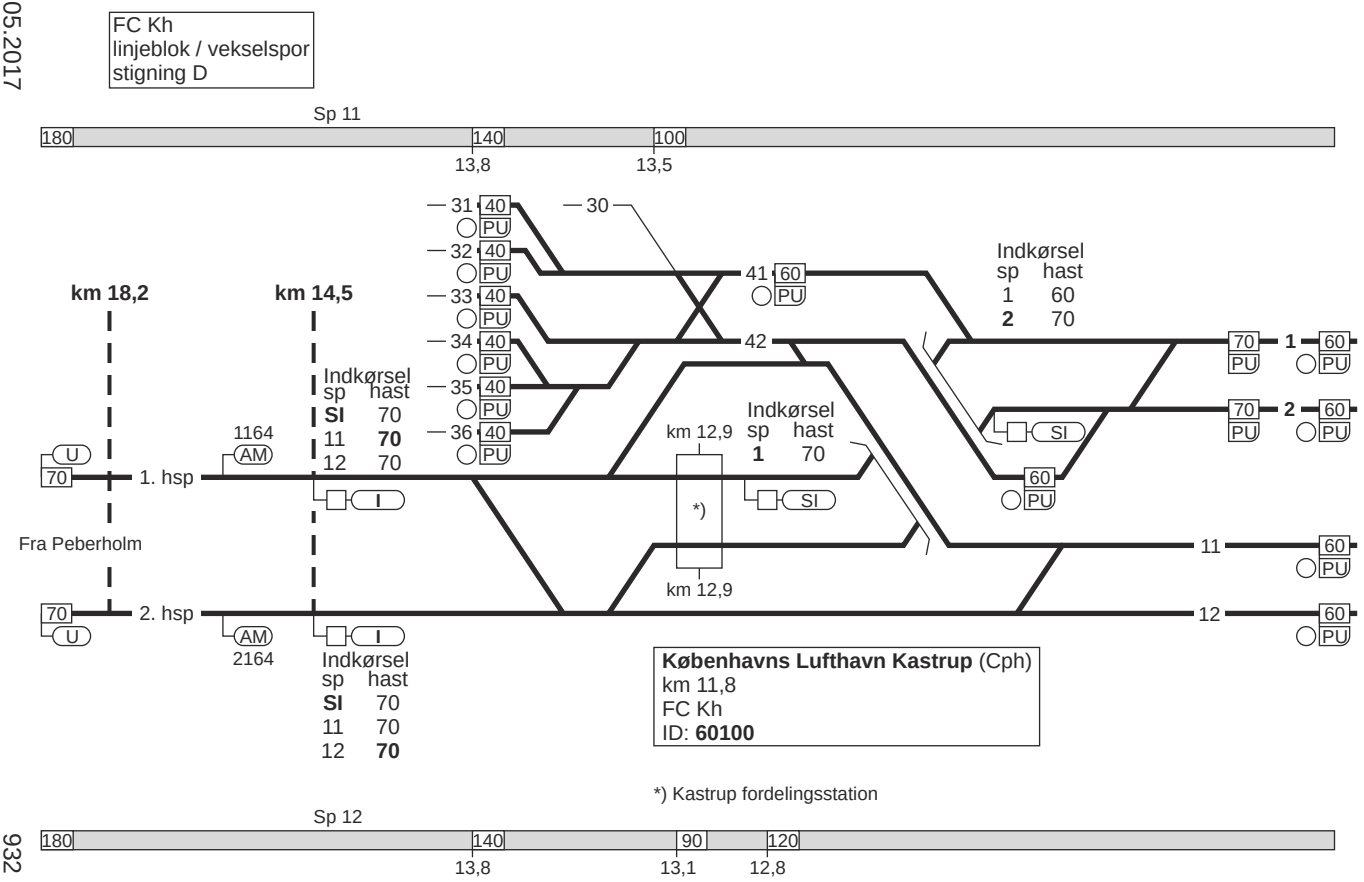

11. Peberholm - Hvidovre Fjern / København H

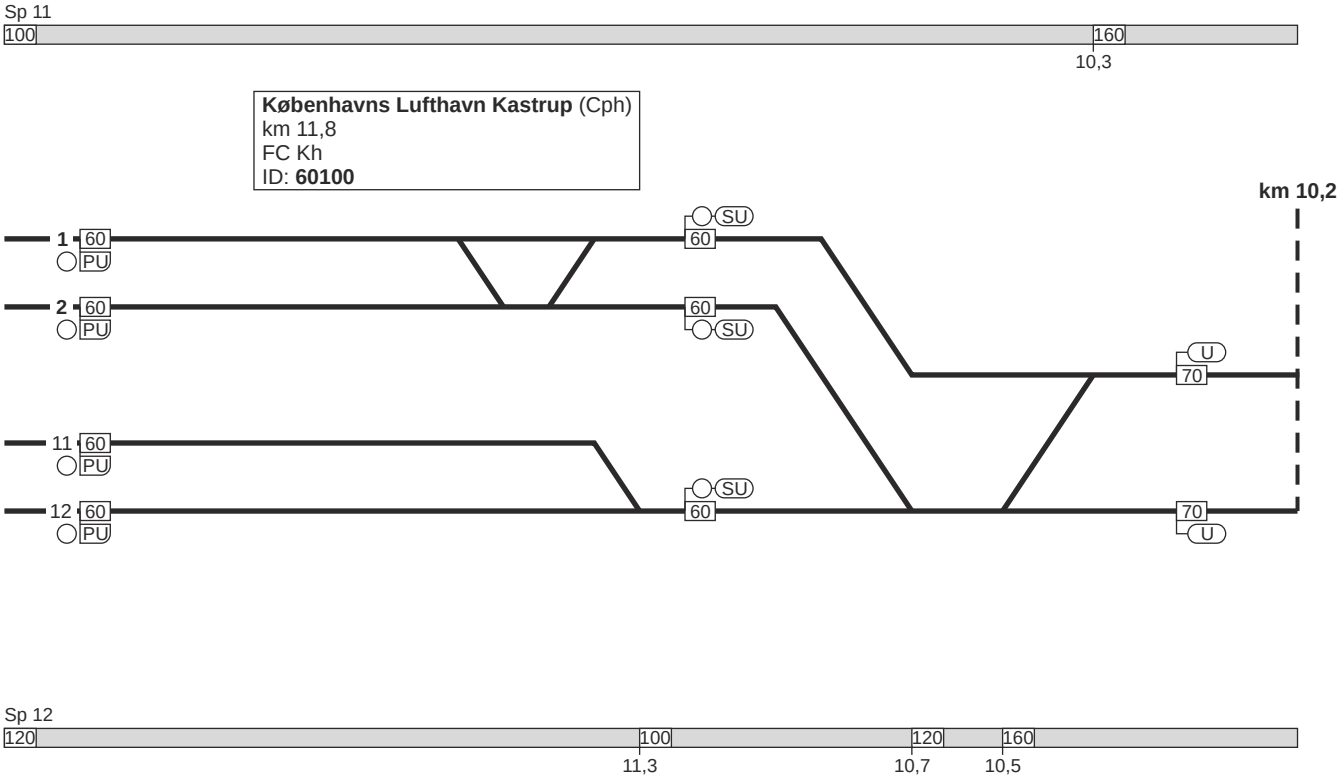

11. Peberholm - Hvidovre Fjern / København H

FC Kh
linjeblok / vekselspor
stigning H

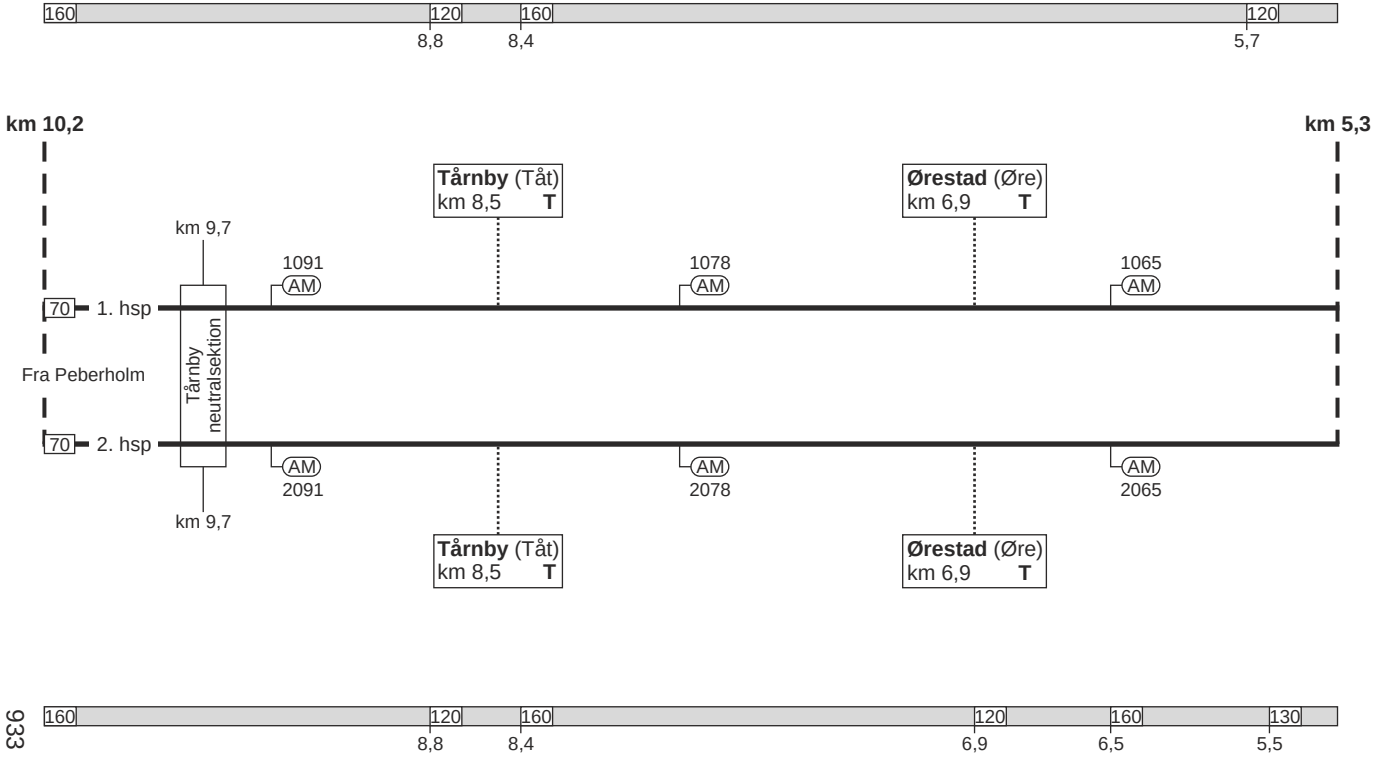

11. Peberholm - Hvidovre Fjern / København H

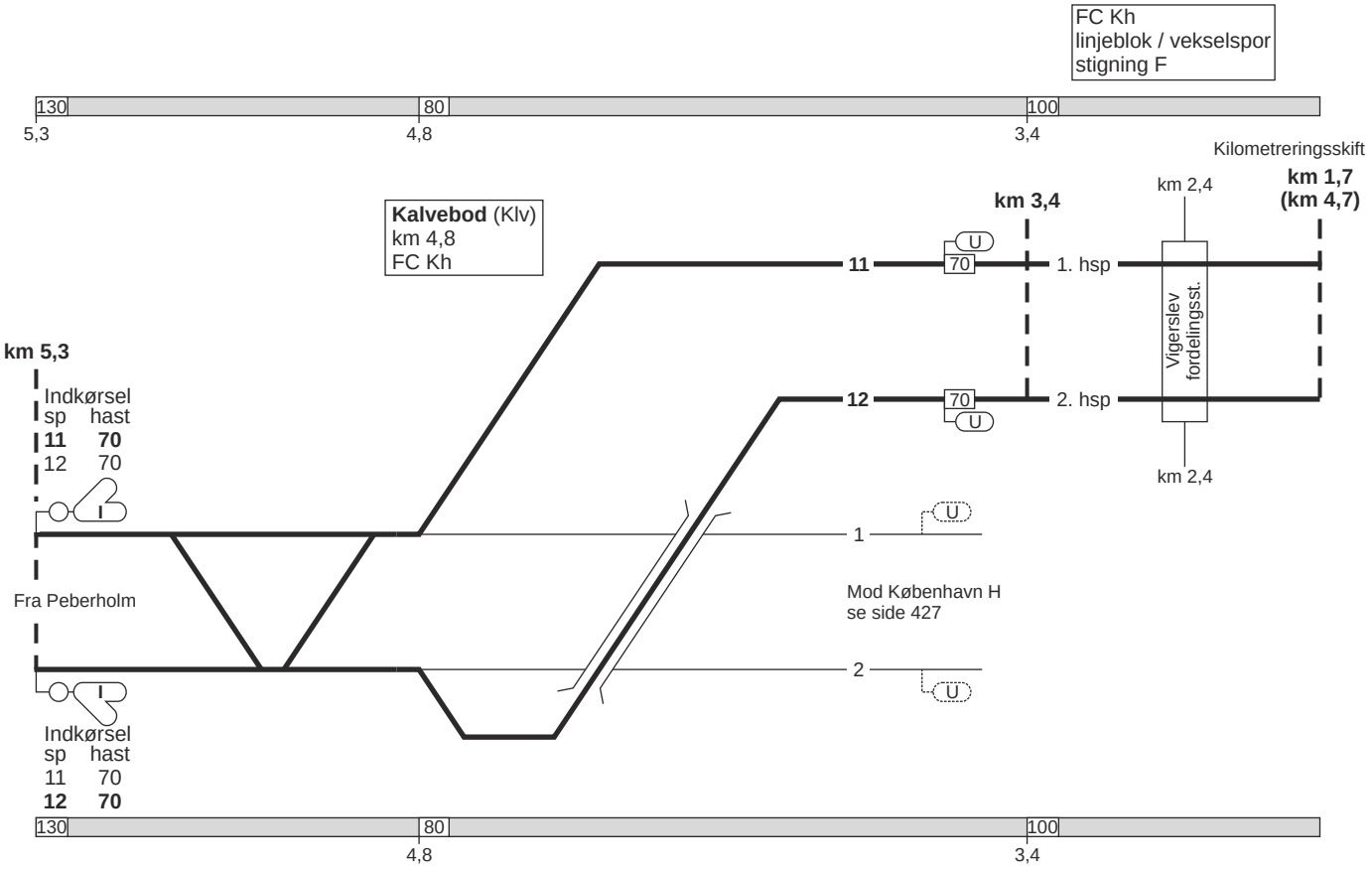

11. Peberholm - Hvidovre Fjern / København H

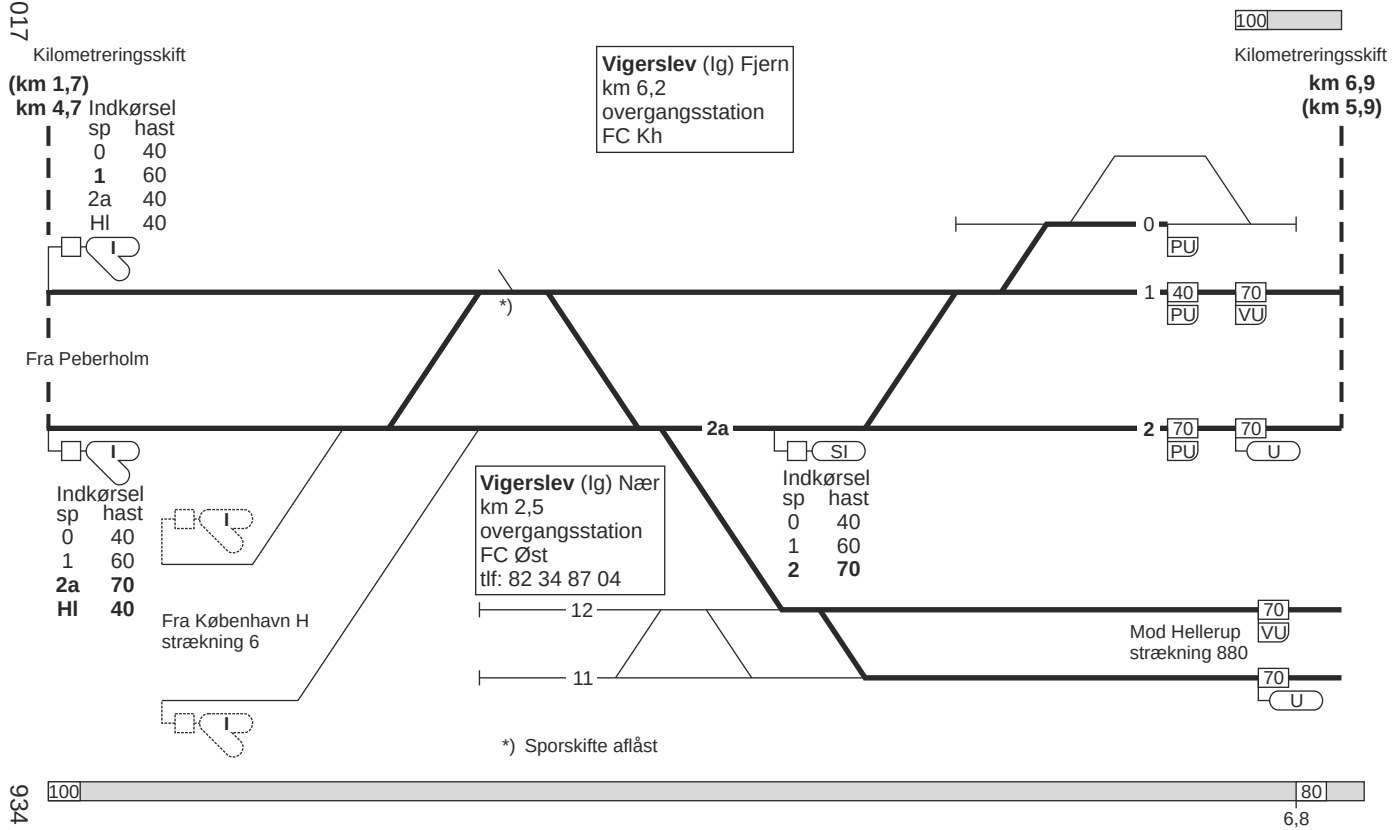

11. Peberholm - Hvidovre Fjern / København H

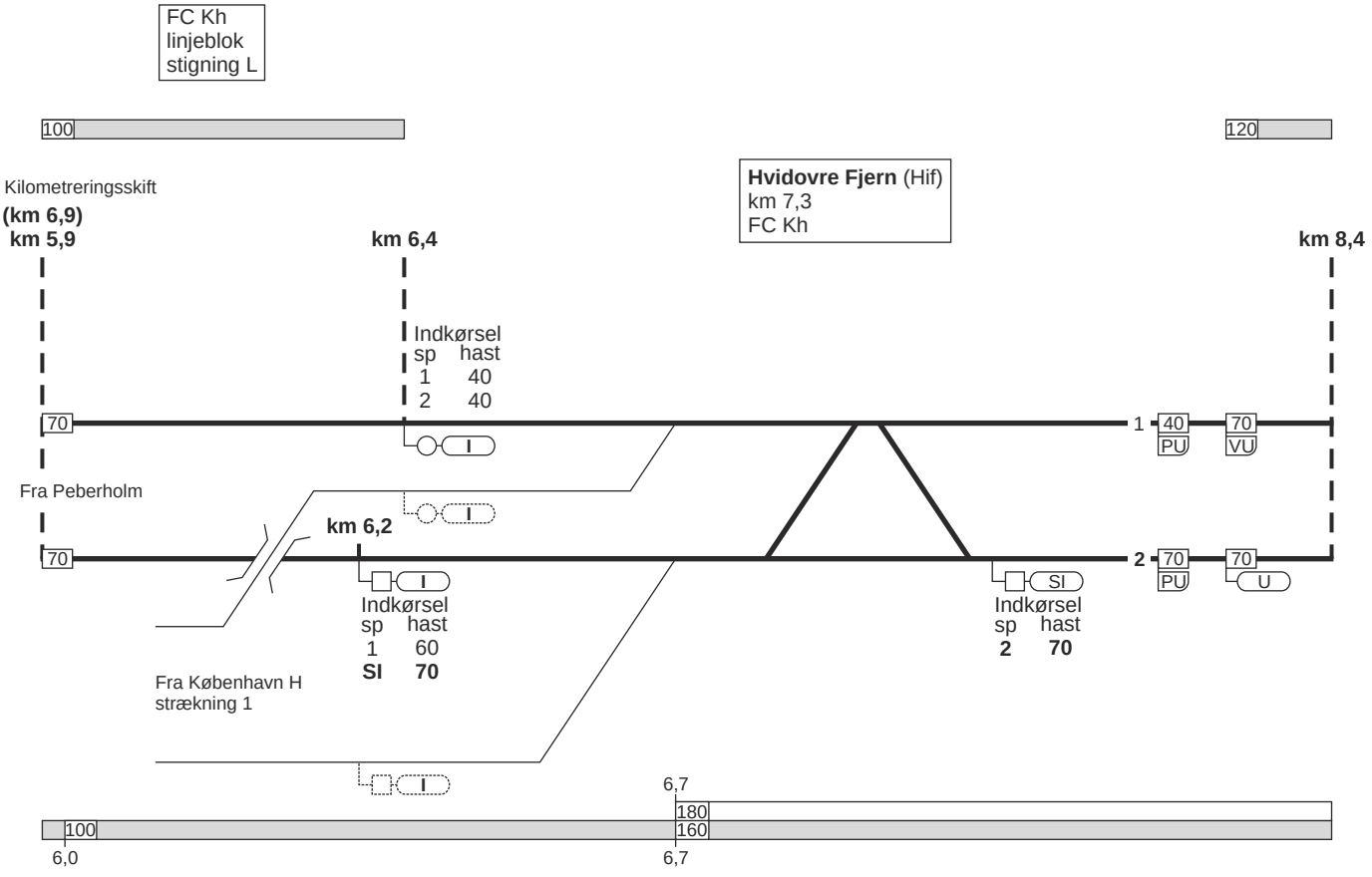

11. Peberholm - Hvidovre Fjern / København H

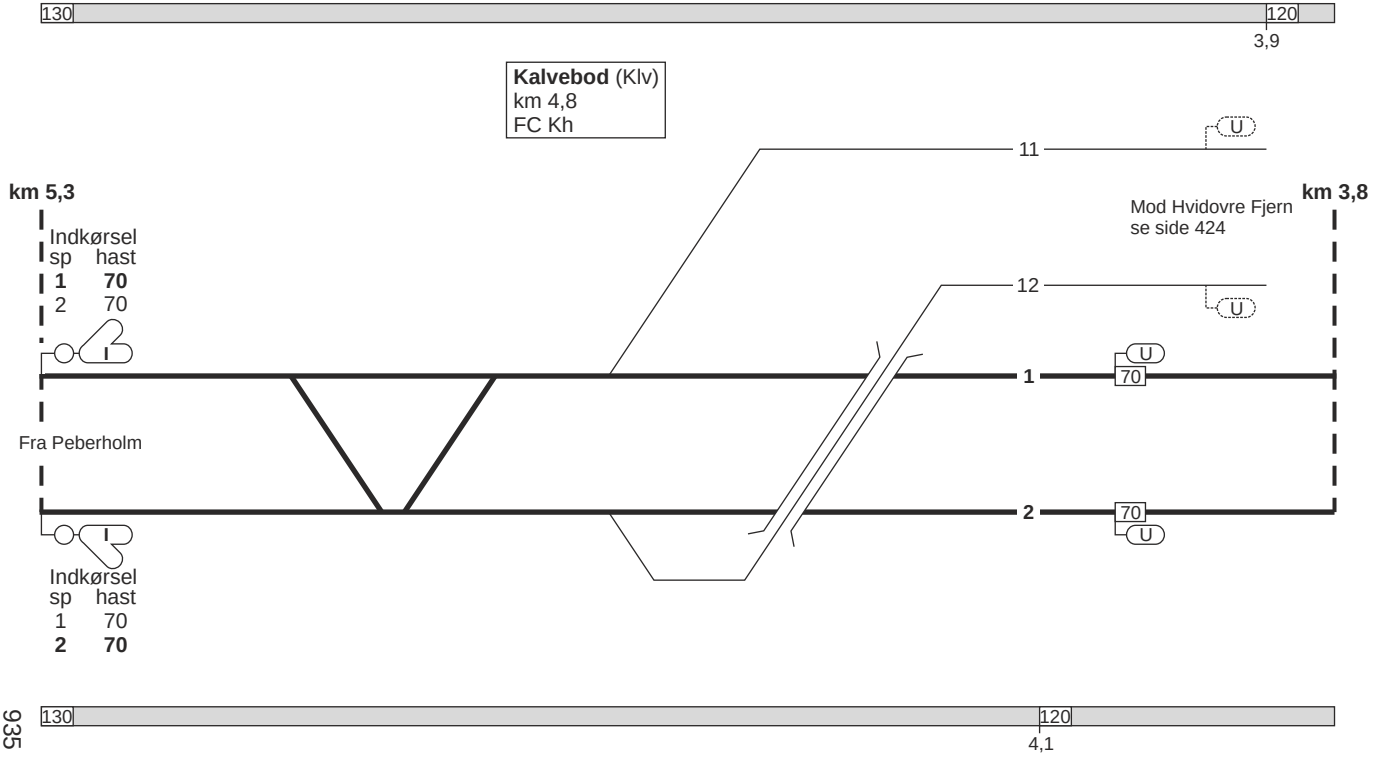

11. Peberholm - Hvidovre Fjern / København H

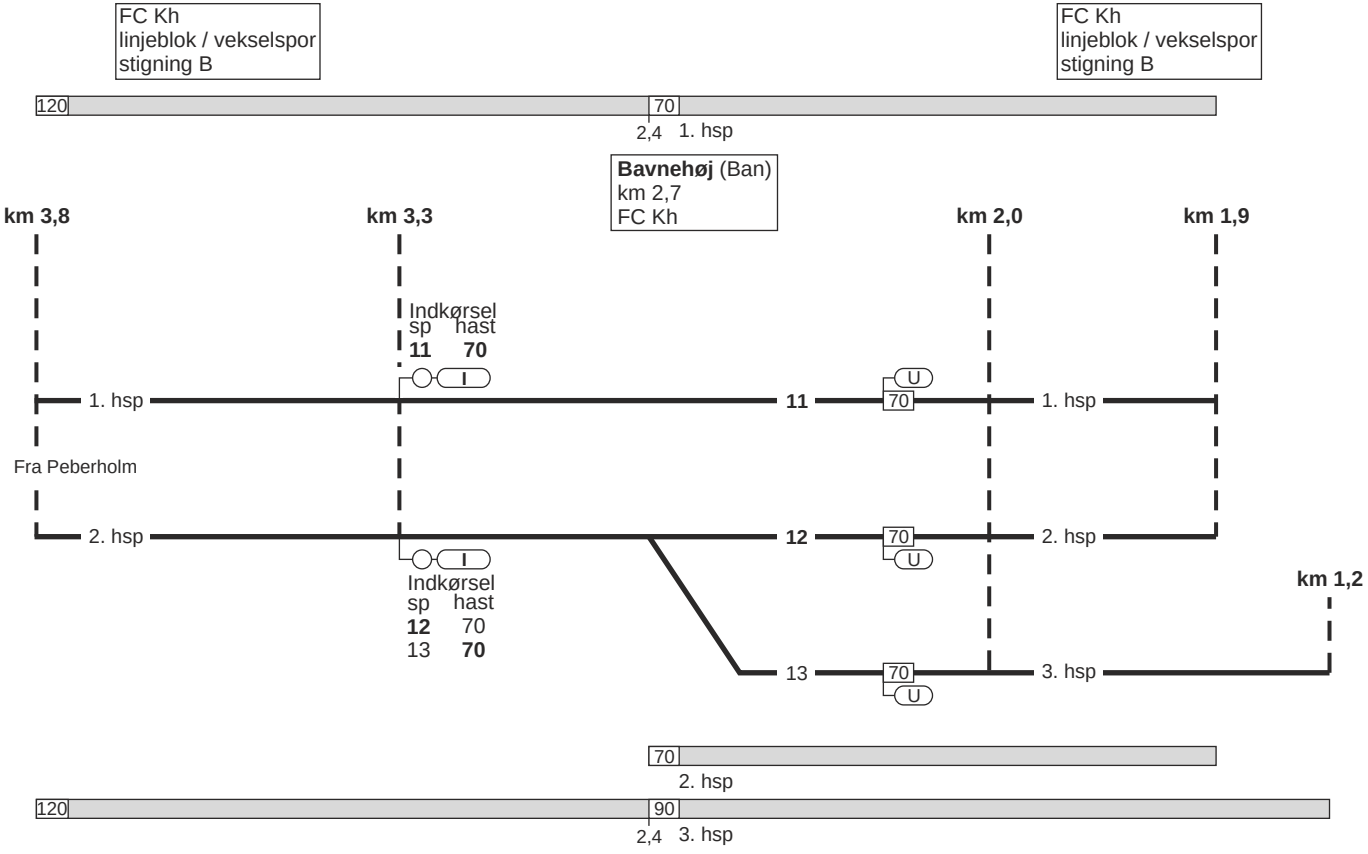

11. Peberholm - Hvidovre Fjern / København H

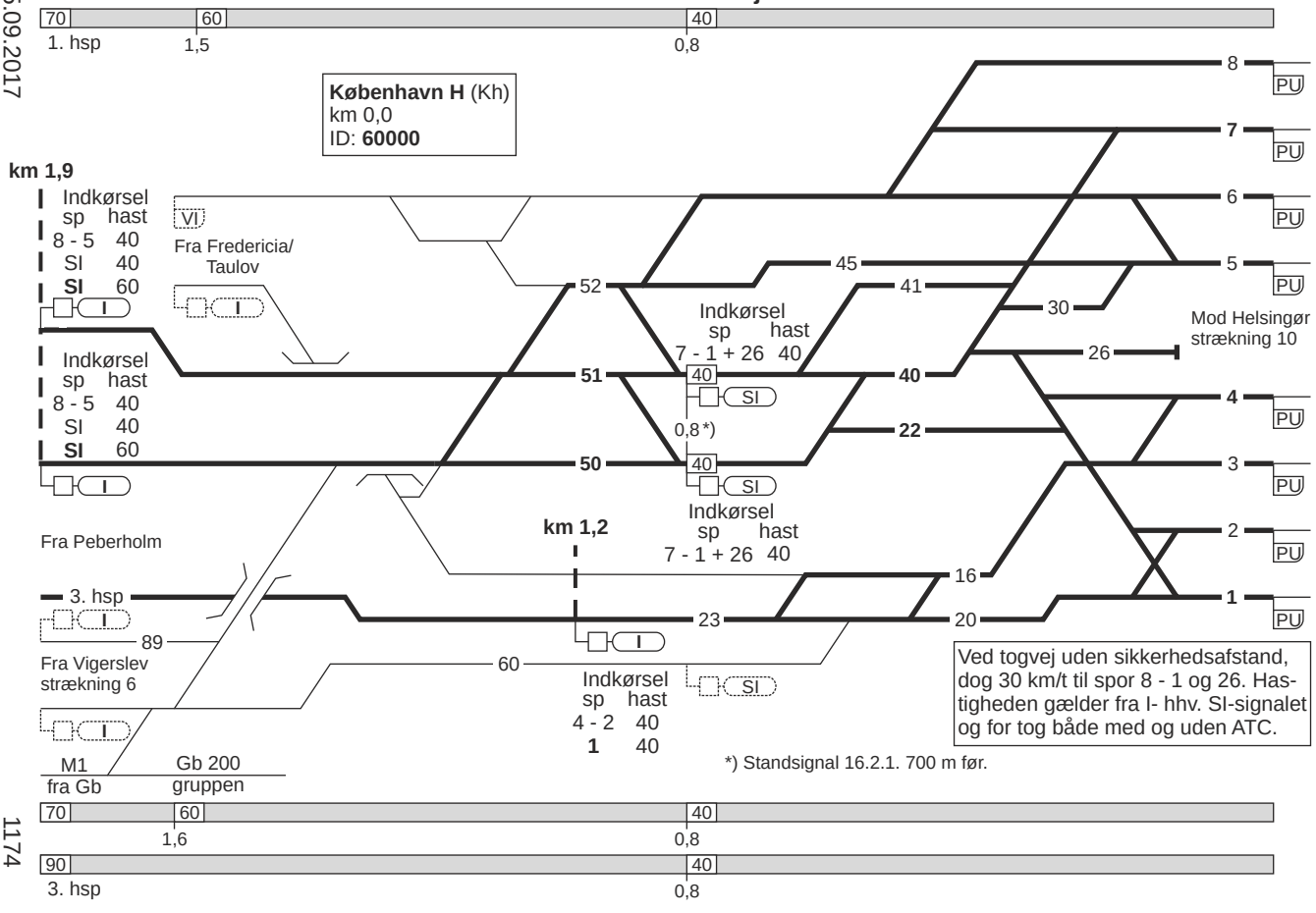

11. København H / Hvidovre Fjern - Peberholm

Togekspeditionssted 1	Togfølgestation 2	Sporbenyttelse 3	Standsningssted 4	Kmp/FC telefonnummer 5
København H			**Spor 1-8:** Tog fremført af diesellokomotiv standser med forreste køretøj i røgåbningen. Ved forspandskørsel dog med bageste lokomotiv i røgåbningen. Passagertog der ankommer på hverdage i tidsrummet kl. 02.00-04.30 og på søn- og helligdage i tidsrummet kl. 02.00-05.30, skal uanset toglængde standse ud for "200-metermærket" (SR-mærke 17.20.)	**Kmp:** 82 34 12 14 eller 82 34 26 12 GSM-R: 81 99 12 00 **FC:** Kh (ekskl) - Klv - Phm (ekskl) 82 34 61 43 GSM-R: 81 99 12 03 Ig - Hif 82 34 18 80 GSM-R: 81 99 12 01

Togekspeditionssted 1	Togfølgestation 2	Sporbenyttelse 3	Standsningssted 4	Kmp/FC telefonnummer 5
Københavns Lufthavn Kastrup			**Spor 1 og 2:** Tog fra Kalvebod som efter ankomst skal bortrangeres, skal køre helt frem til "S-mærket" (SR-mærke 17.18.). Ved signalgivning "Kør" til "Togvej uden sikkerhedsafstand" fra SI-signal, skal tog køre helt frem til togvejens endepunkt.	**FC:** Kh (ekskl) - Klv - Phm (ekskl) 82 34 61 43 GSM-R: 81 99 12 08

21. Odense - Svendborg

Strækningshastighed:

Delstrækning	Strækningshastighed (km/t)
Odense - Svendborg	120

21. Odense - Svendborg

Odense (Od)
km 160,3
overgangsstation
ID: **66800**

21. Odense - Svendborg

FC Fa
linjeblok
stigning H

FC Fa
linjeblok
stigning F

Fruens Bøge (Frs)
km 5,3
FC Fa
ID: **62021**

km 1,5 | km 4,5 | km 5,6 | km 10,4

Odense Sygehus (Oss)
km 3,8 **T**

Hjallese (Hjs)
km 6,9 **T**

Ovk 7
km 5,4

Ovk 9
km 6,7

Ovk 16
km 8,6

Fra Odense

70

F96

I

Indkørsel

sp	hast
1	**60**
2	60

1 — 70 — U

2 — 60 — U

§)

Ovk 11
km 7,2

§)

Ovk 19
km 9,4

F80

§) = overkørslerne har fælles overkørselssignal

100 | 120

1,5 | 4,0

21. Odense - Svendborg

FC Fa
linjeblok
stigning F

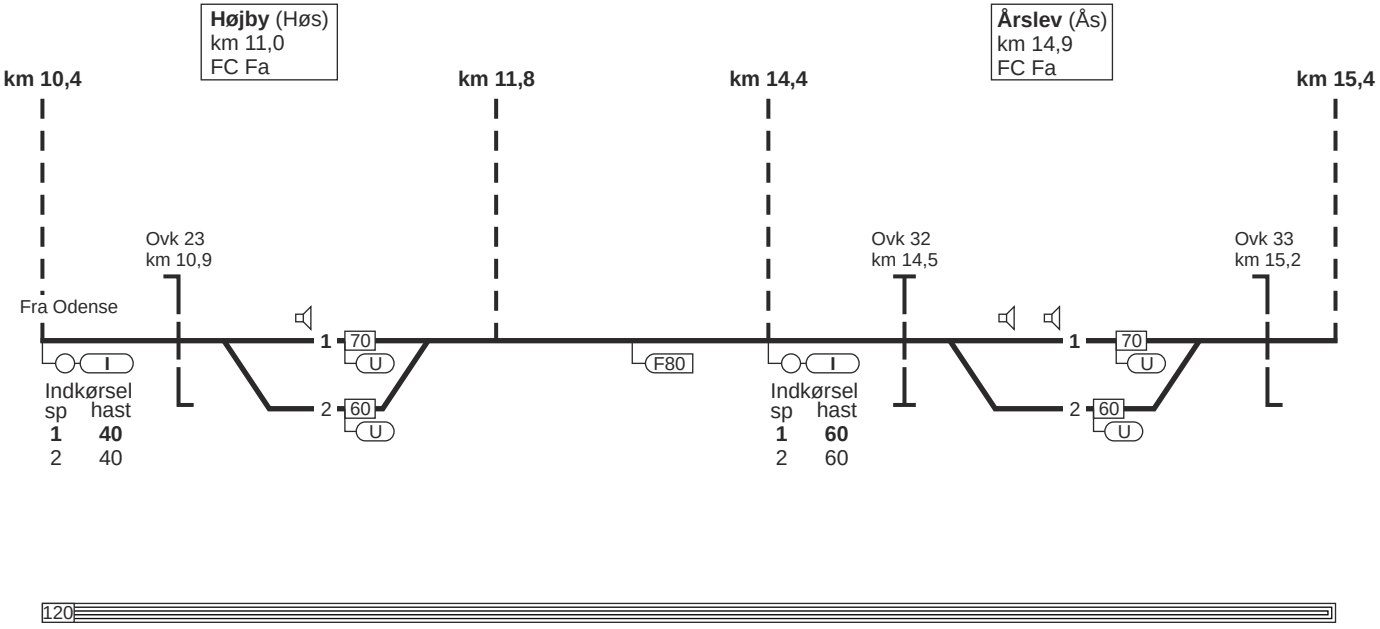

21. Odense - Svendborg

FC Fa
linjeblok
stigning F

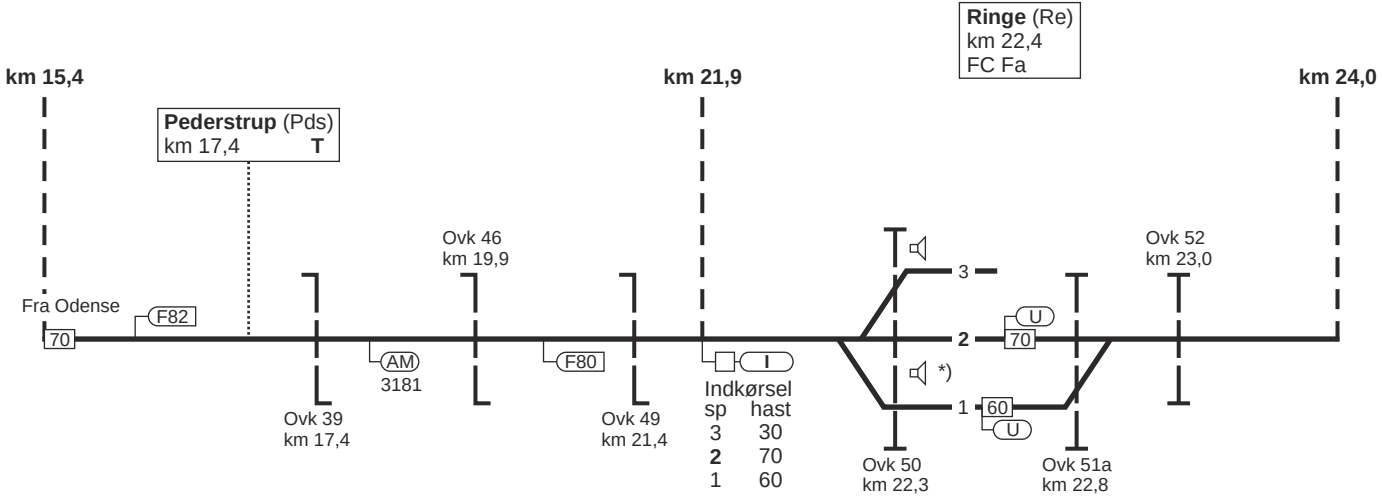



21. Odense - Svendborg

FC Fa
linjeblok
stigning F

FC Fa
linjeblok
stigning G

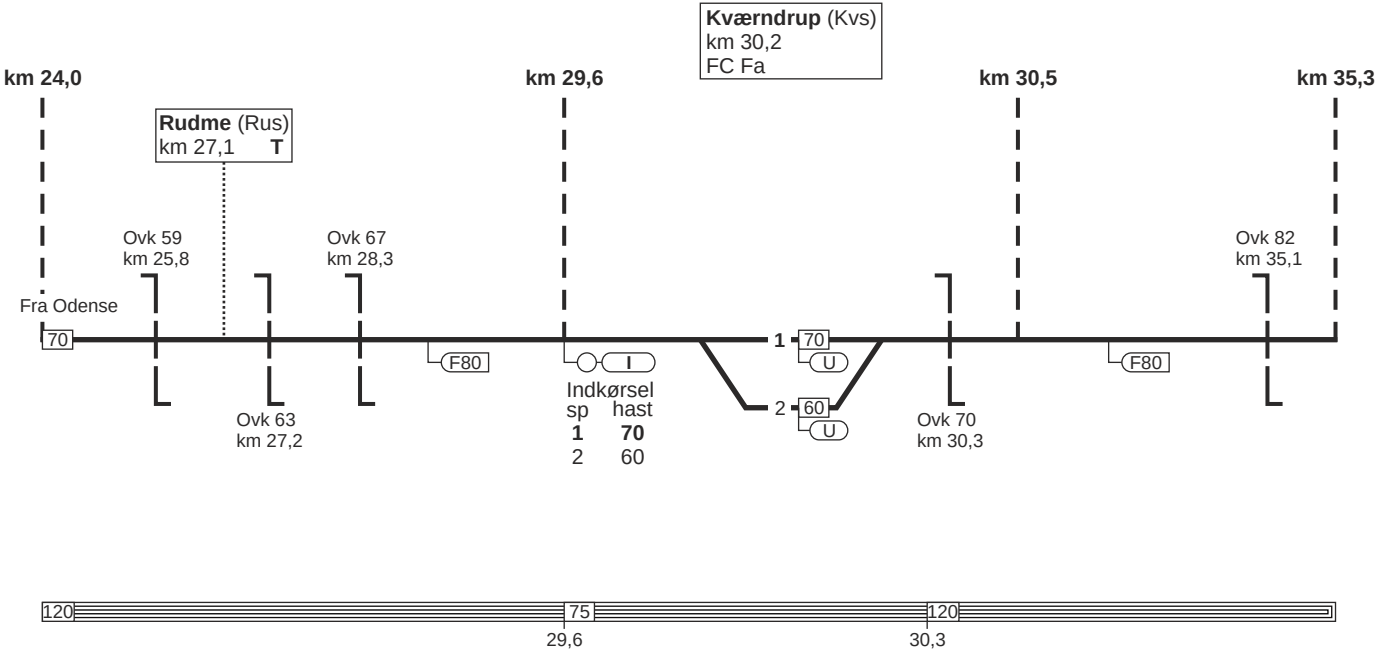

21. Odense - Svendborg

FC Fa
linjeblok
stigning F

Stenstrup (Sts)
km 35,6
FC Fa

km 35,3 | **km 36,3** | **km 47,5**

Stenstrup Syd (Sis)
km 37,0 **T**

Svendborg Vest (Svv)
km 45,7 **T**

Ovk 83
km 35,5

Ovk 89
km 36,9

Ovk 90
km 37,2

Ovk 95
km 39,0

Ovk 108
km 43,4

Fra Odense

2 60 U

1 70 U

I

§)

§)

F80

Ovk 94
km 38,6

Ovk 103
km 42,2

Ovk 113
km 45,7

Indkørsel

sp	hast
2	50
1	**70**

§) = overkørslerne har fælles overkørselssignal

75 | 120 | 100

35,3 | 36,1 | 45,6

21. Odense - Svendborg

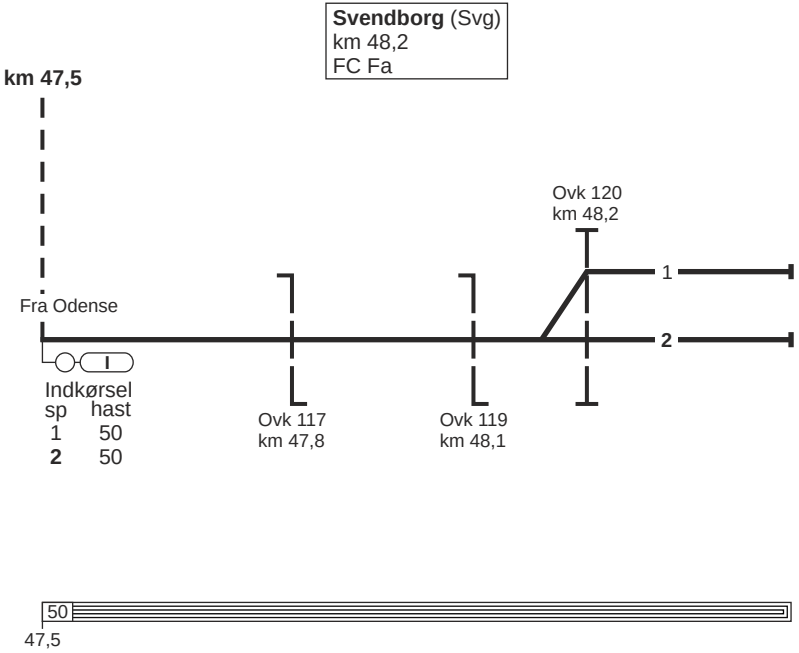

21. Svendborg - Odense

21. Svendborg - Odense

FC Fa
linjeblok
stigning F

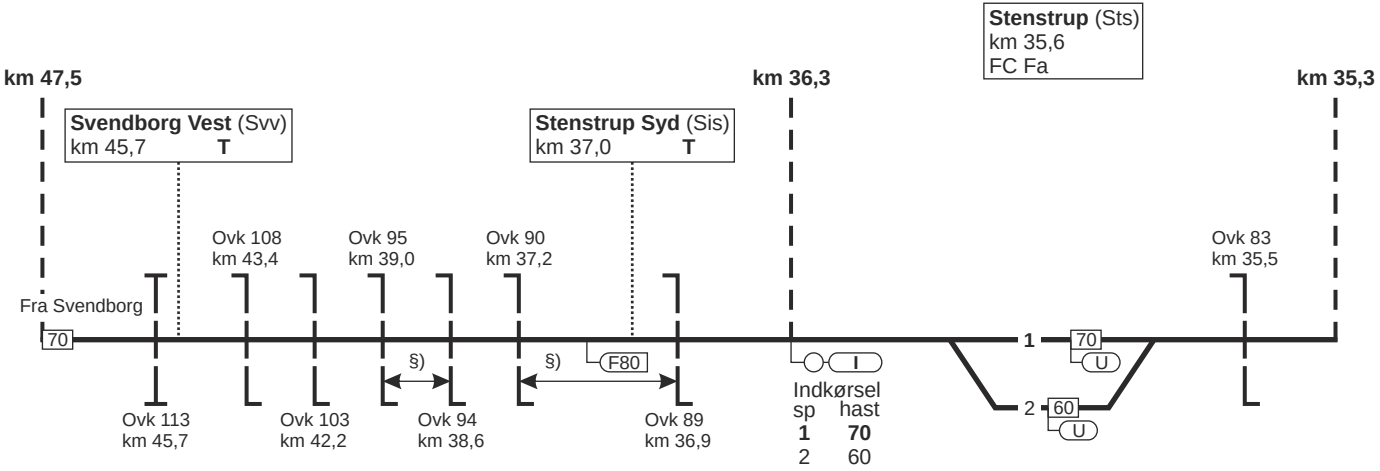

§) = overkørslerne har fælles overkørselssignal

21. Svendborg - Odense

FC Fa
linjeblok
stigning F

FC Fa
linjeblok
stigning G

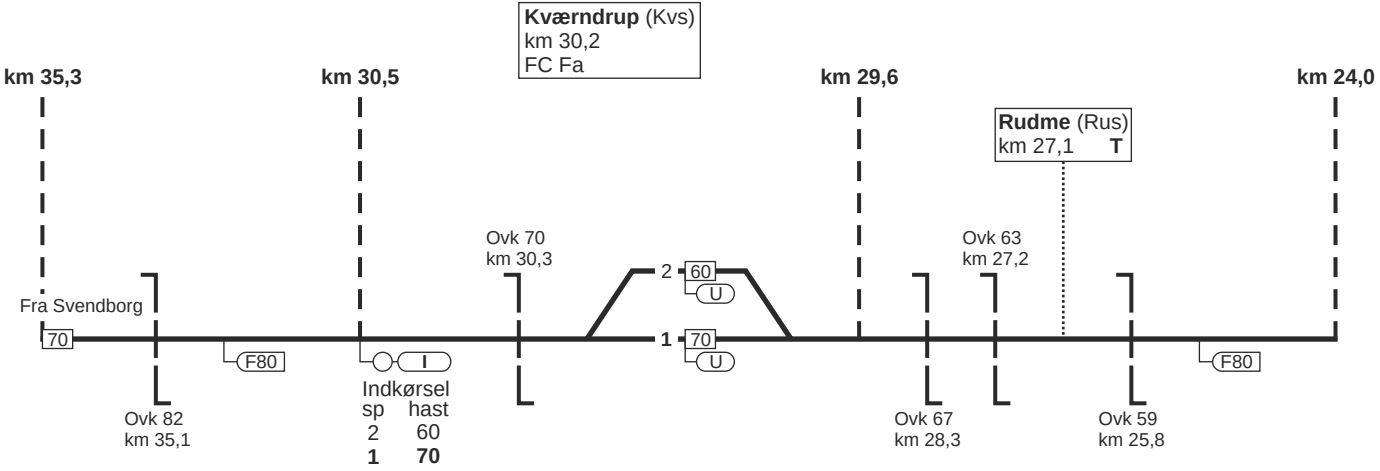

21. Svendborg - Odense

FC Fa
linjeblok
stigning L

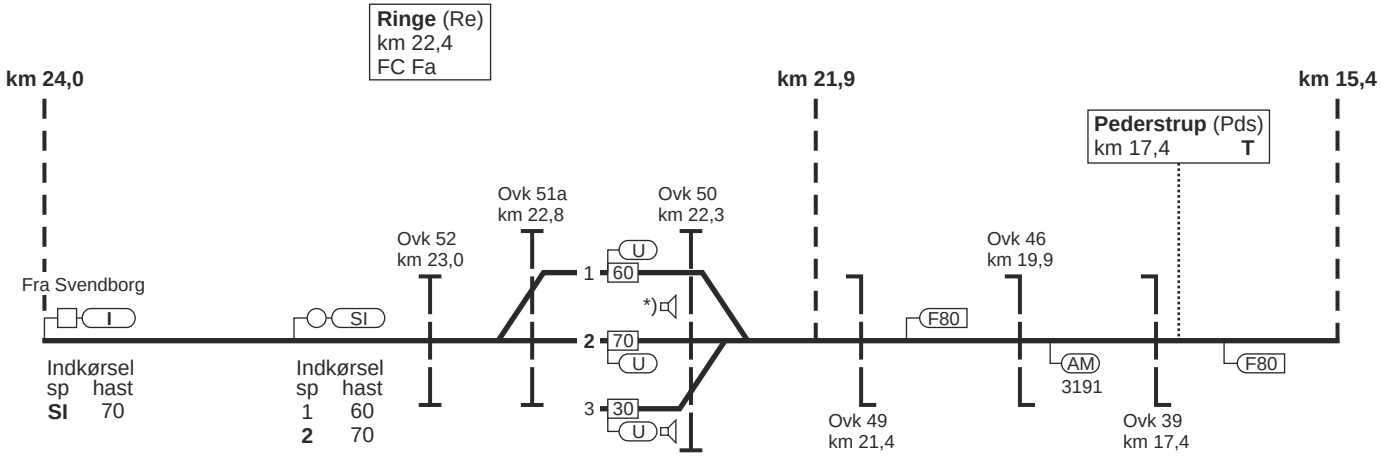

*) Varslingsanlægget dækker
både spor 1 og 2

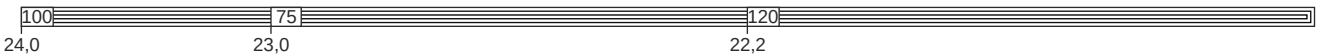

21. Svendborg - Odense

FC Fa
linjeblok
stigning L

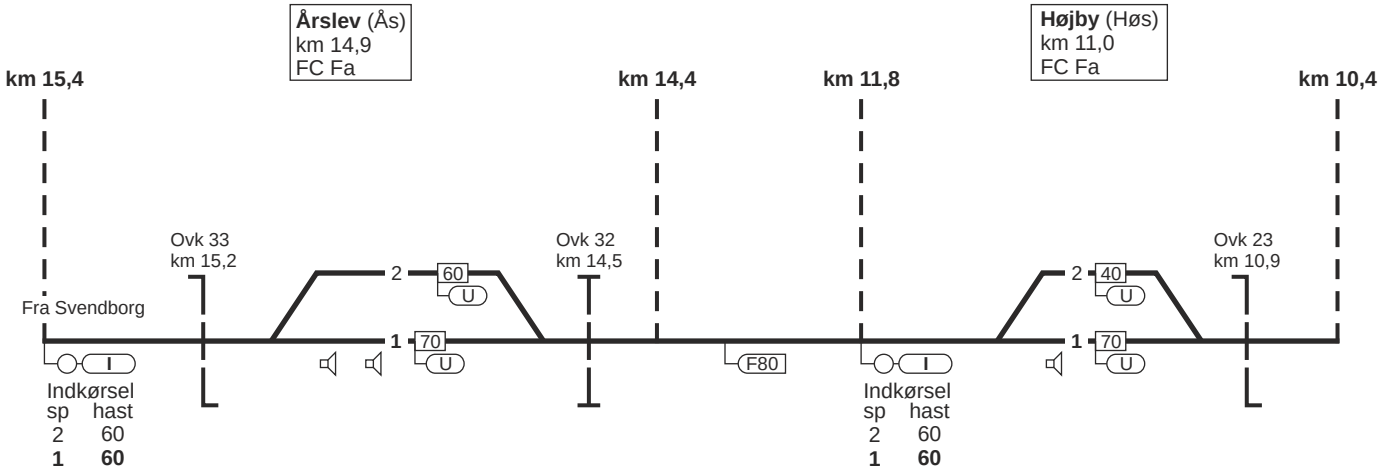

120

21. Svendborg - Odense

FC Fa
linjeblok
stigning L

FC Fa
linjeblok
stigning G

Fruens Bøge (Frs)
km 5,3
FC Fa
ID: **62021**

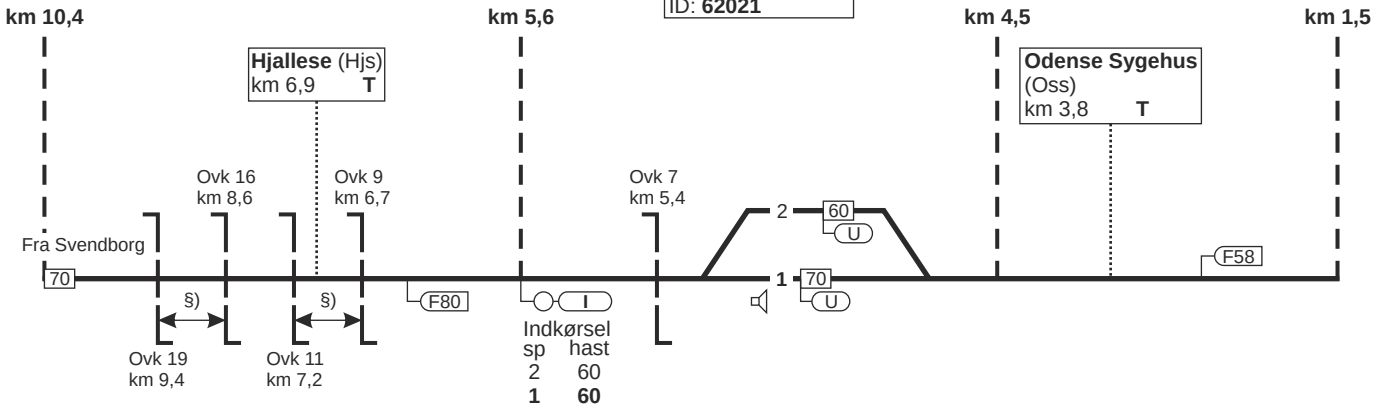

§) = overkørslerne har fælles overkørselssignal

21. Svendborg - Odense

Odense (Od)
km 160,3
overgangsstation
ID: **66800**

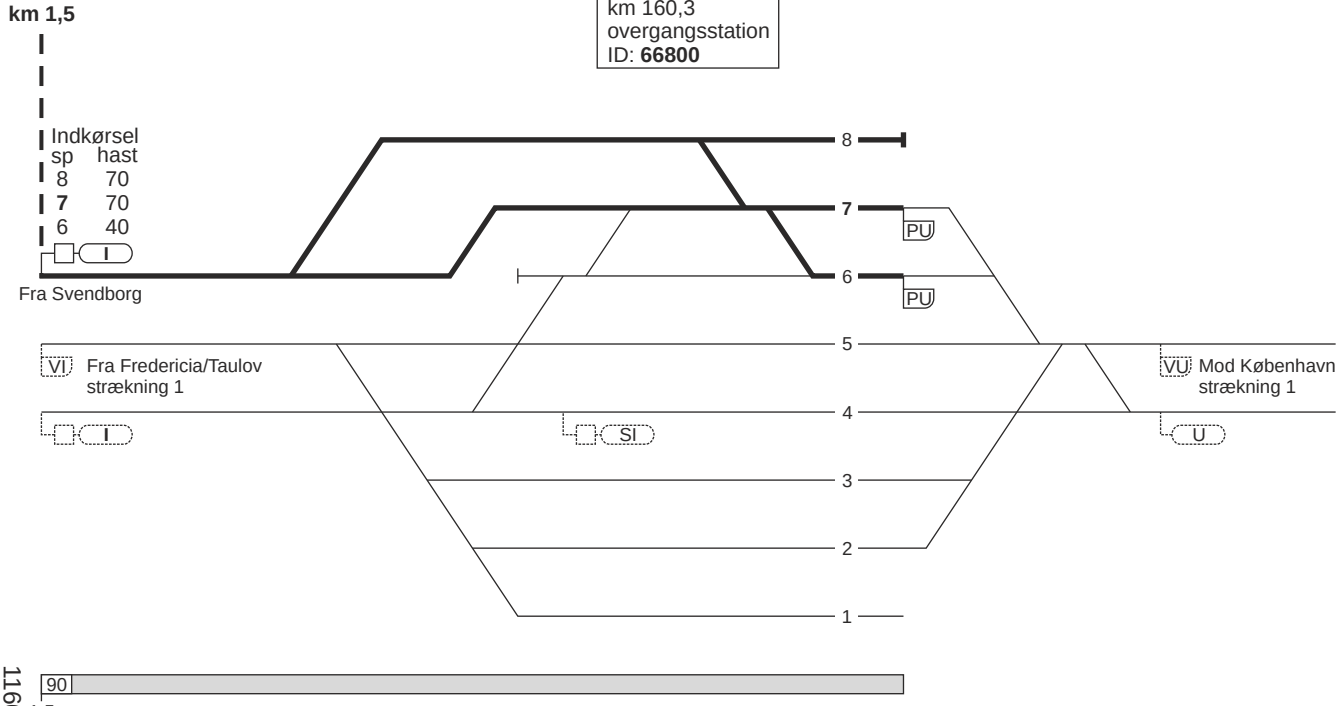

21. Odense - Svendborg

Togekspeditionssted 1	Togfølgestation 2	Sporbenyttelse 3	Standsningssted 4	Kmp/FC telefonnummer 5
Odense				**Kmp:** 66 14 08 21 eller 66 13 92 05 GSM-R: 81 99 12 68
Fredericia				**FC:** Od (eksl.) - Svg 82 27 23 02 GSM-R: 81 99 12 22

23. Fredericia - Aarhus H

Strækningshastighed:

Delstrækning	Strækningshastighed (km/t)
Frederica - Vejle	150
Vejle - Aarhus H	160
	180 [1)]
Aarhus H - Fredericia	160
	180 [1)]

[1)] Strækningshastighed for særlige togsæt. Krav til særlige togsæt fremgår af Banenorm BN2-74.

23. Fredericia - Aarhus H

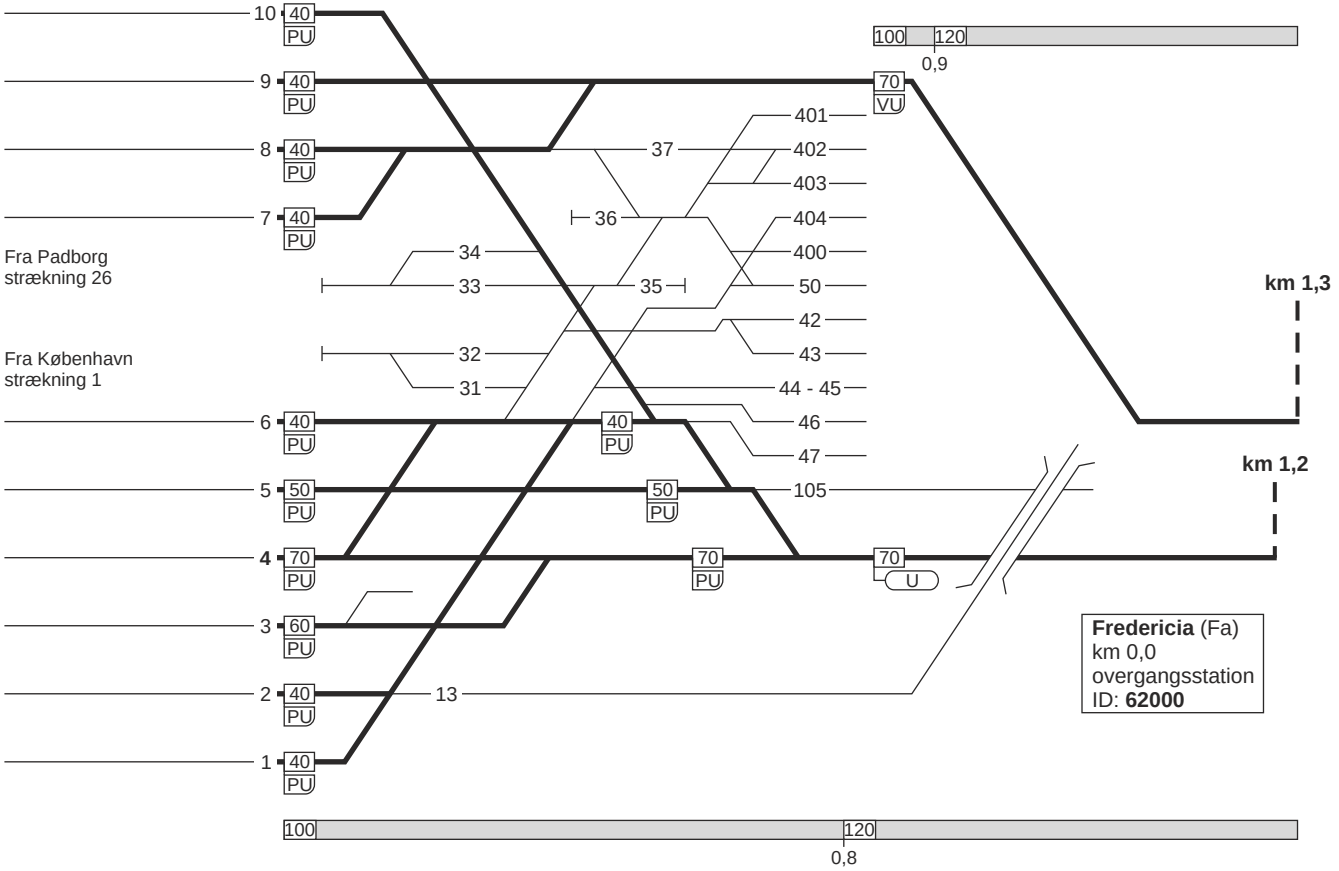

23. Fredericia - Aarhus H

FC Fa
linjeblok
stigning H

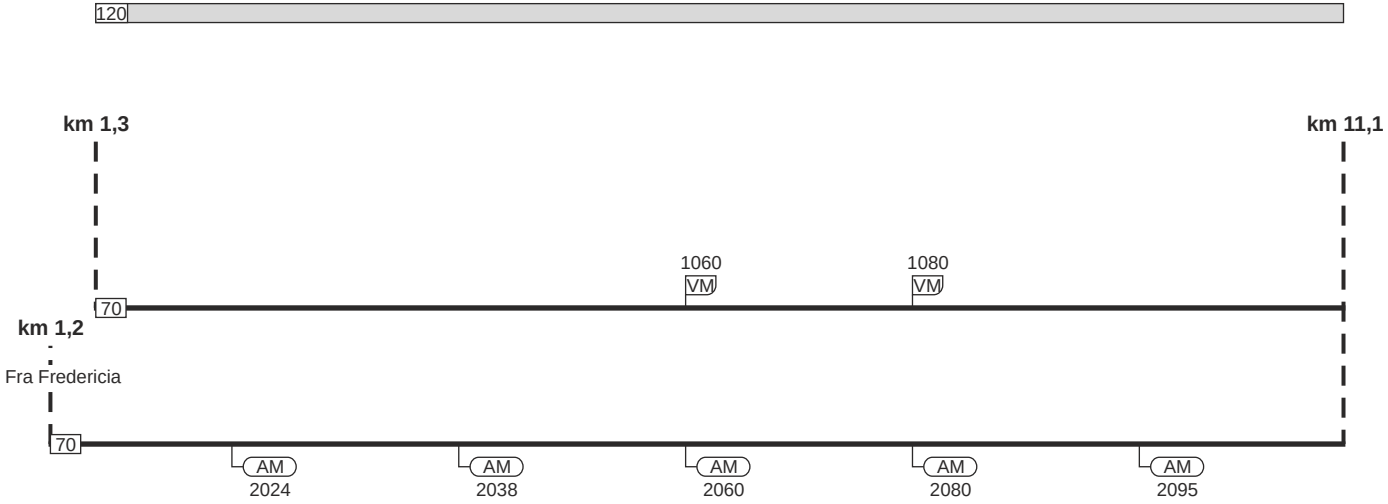

23. Fredericia - Aarhus H

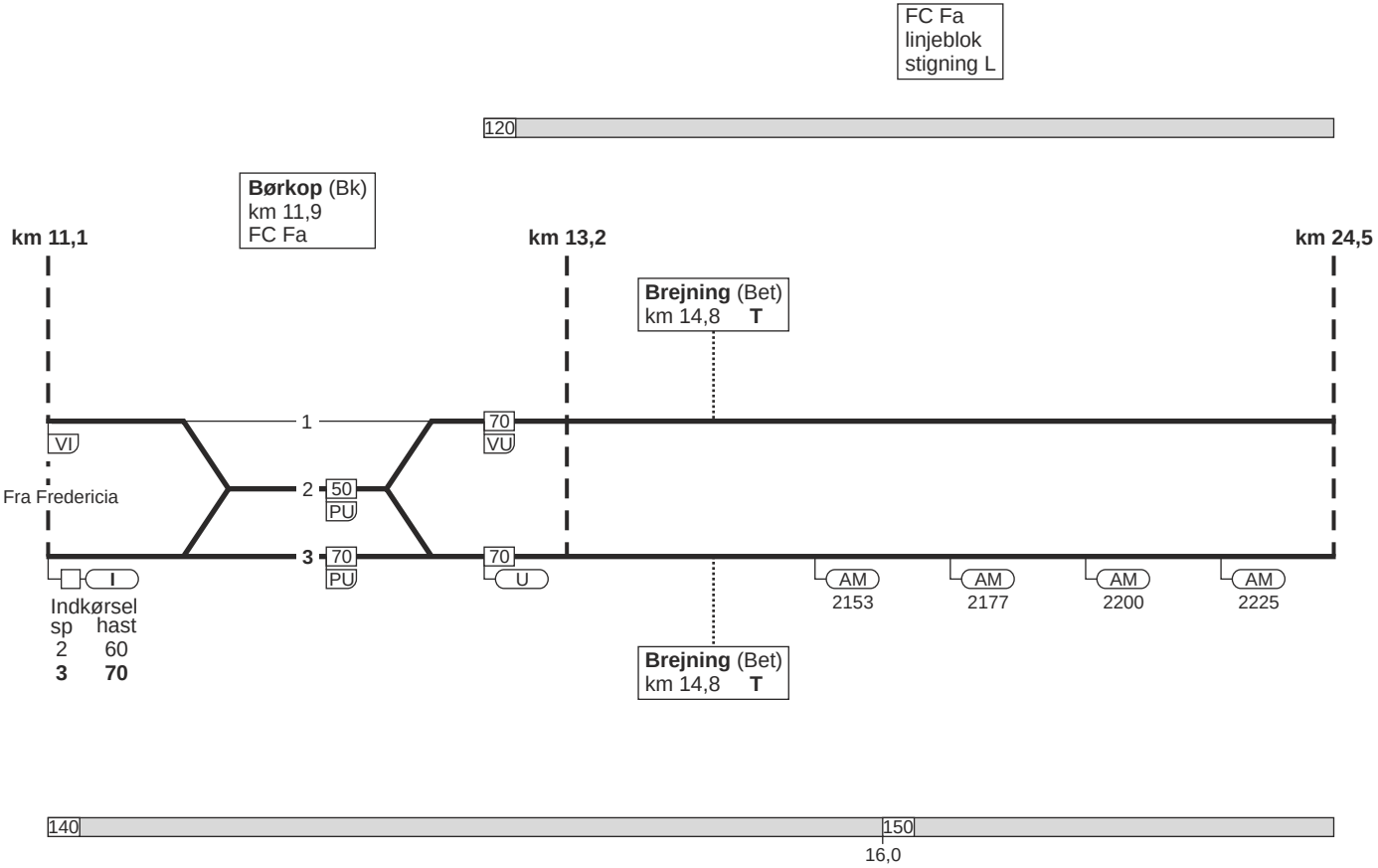

23. Fredericia - Aarhus H

Vejle (Vj) km 25,7
overgangsstation
FC Fa
ID: **67700**

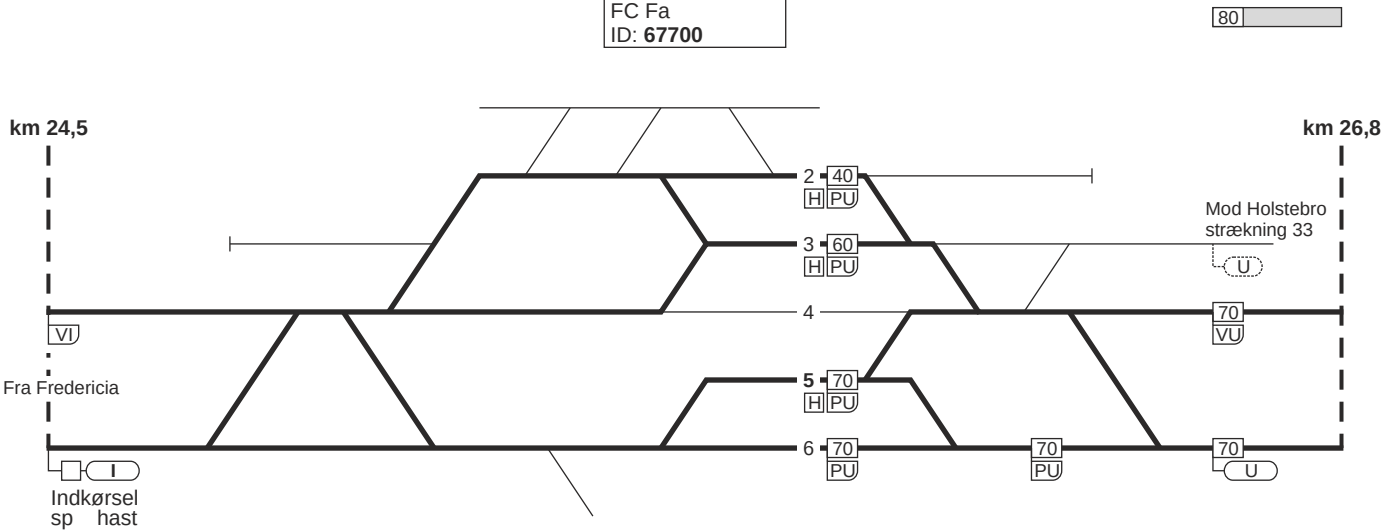



23. Fredericia - Aarhus H

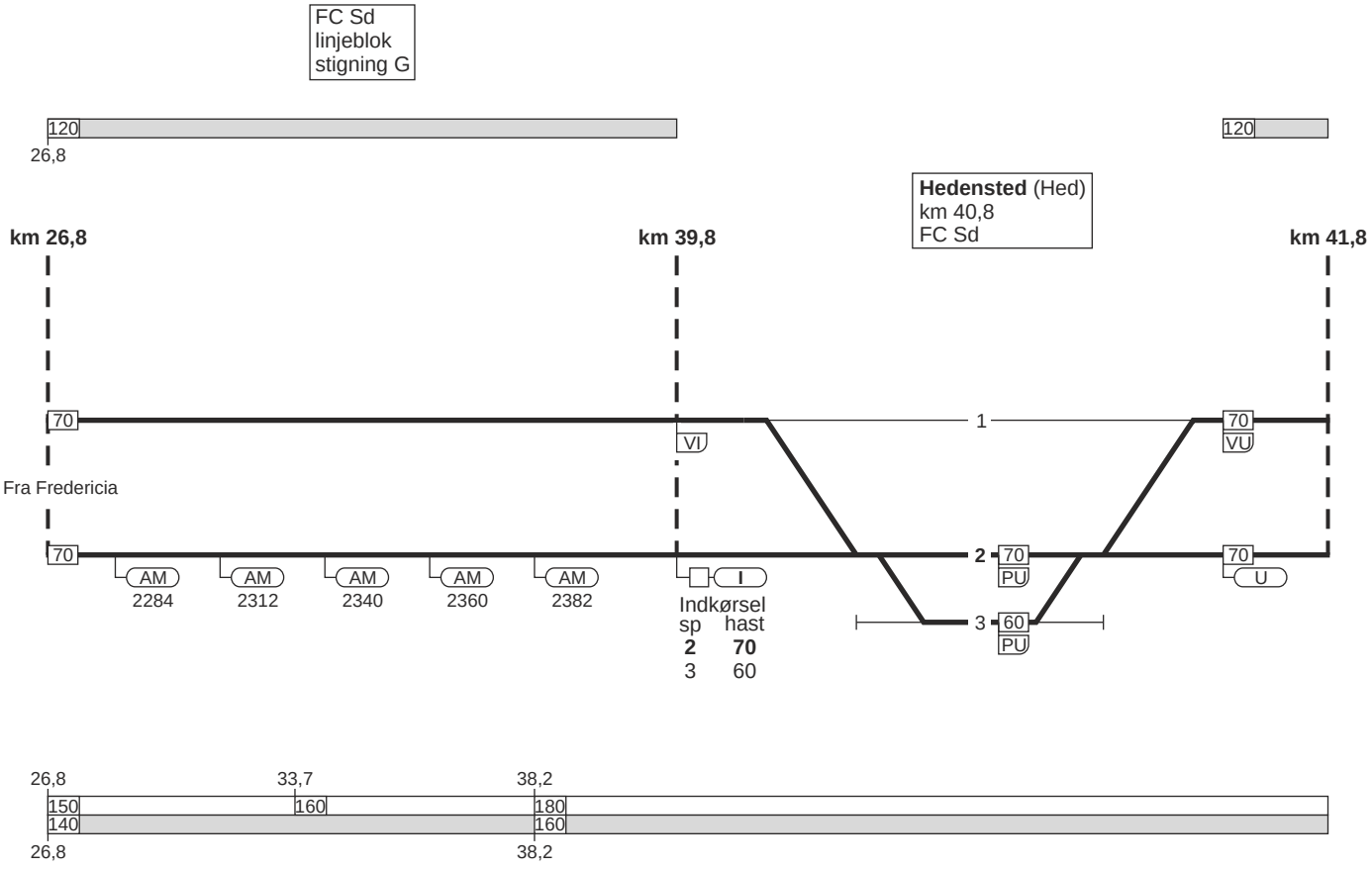

23. Fredericia - Aarhus H

FC Sd
linjeblok
stigning L

120

120

Horsens (Hs) ▽
km 57,1
overgangsstation
ID: **65623**

km 41,8 **km 56,0** **km 58,6**

70

VI

3

70

VU

Fra Fredericia

70

AM 2435

AM 2465

AM 2490

AM 2515

AM 2543

I

2

70

TU

70

U

1

60

TU

Indkørsel

sp	hast
2	**70**
1	60

51,4 55,1 56,0 57,0 58,4

180 160 150 110 120 150

160 140 110 140

51,4 56,0 58,4

23. Fredericia - Aarhus H

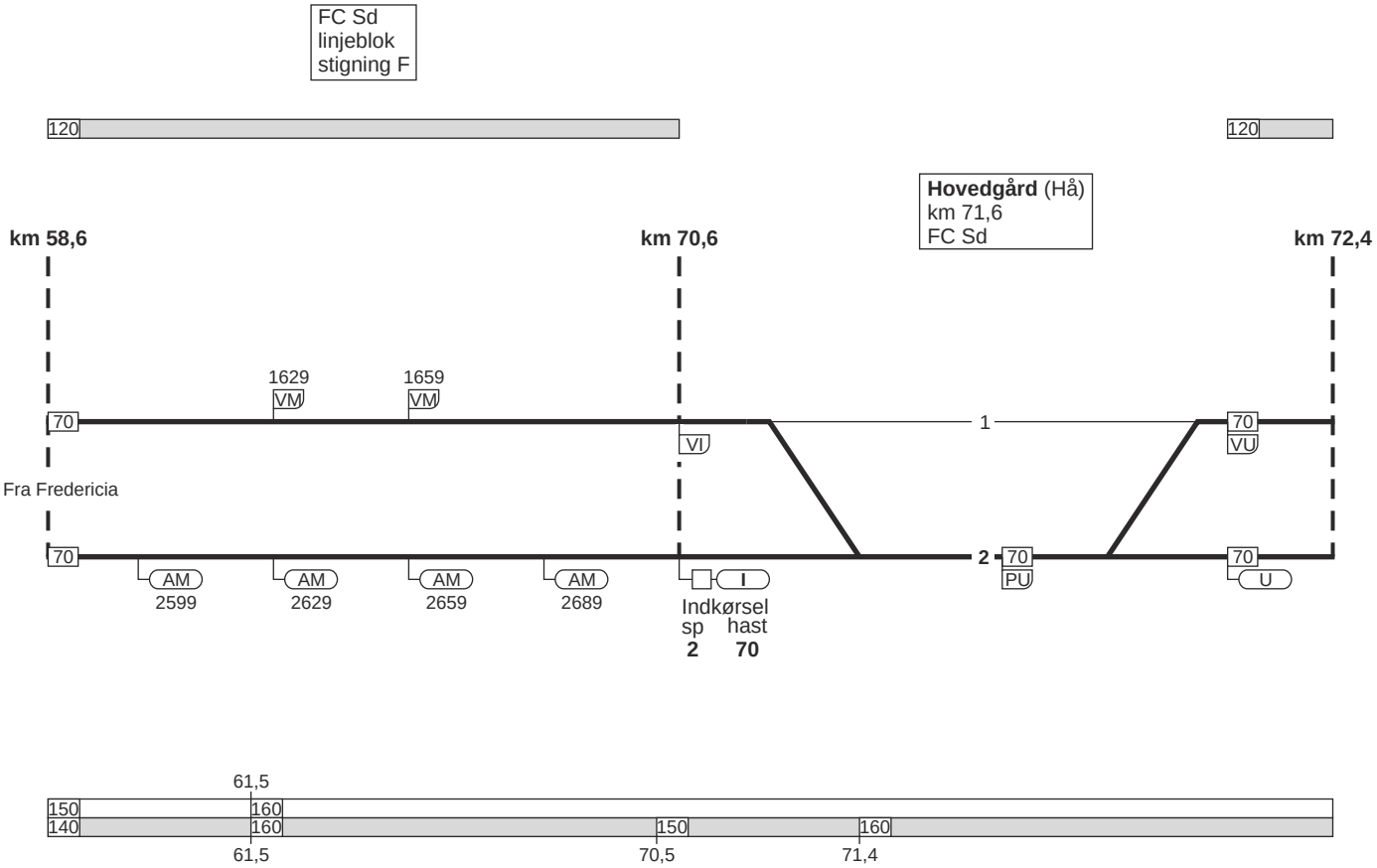

23. Fredericia - Aarhus H

FC Sd
linjeblok
stigning F

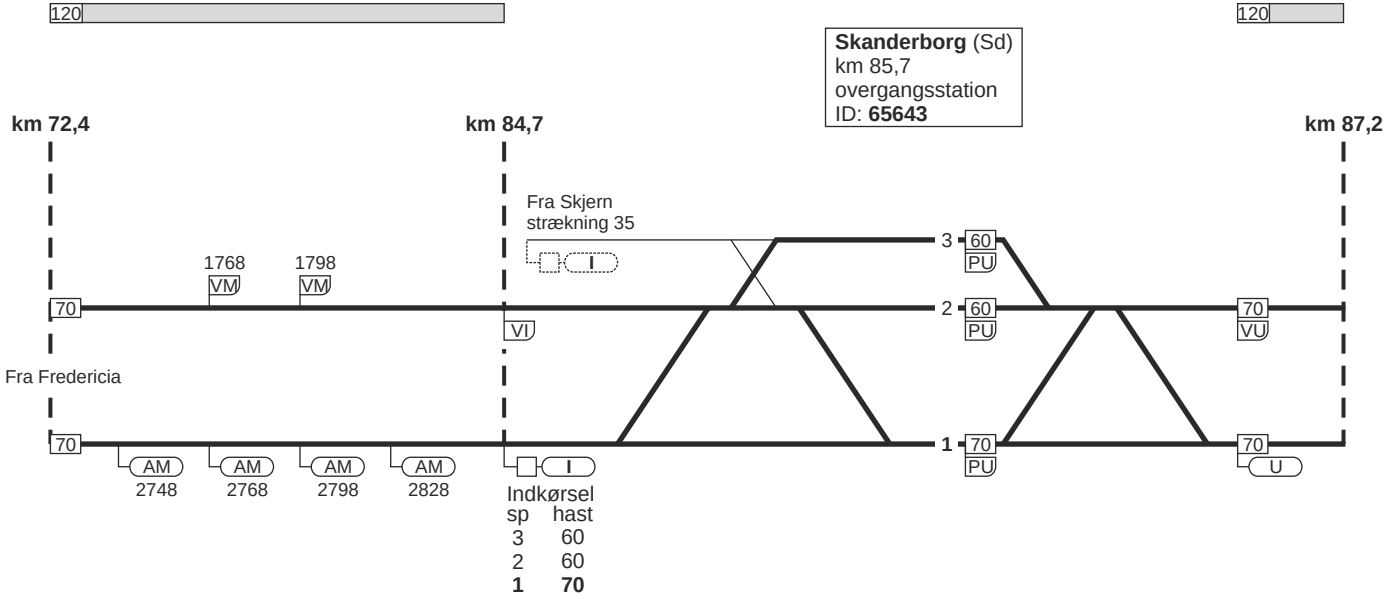

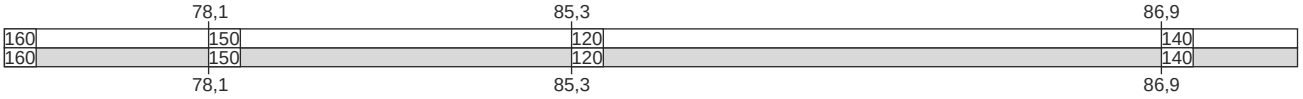

23. Fredericia - Aarhus H

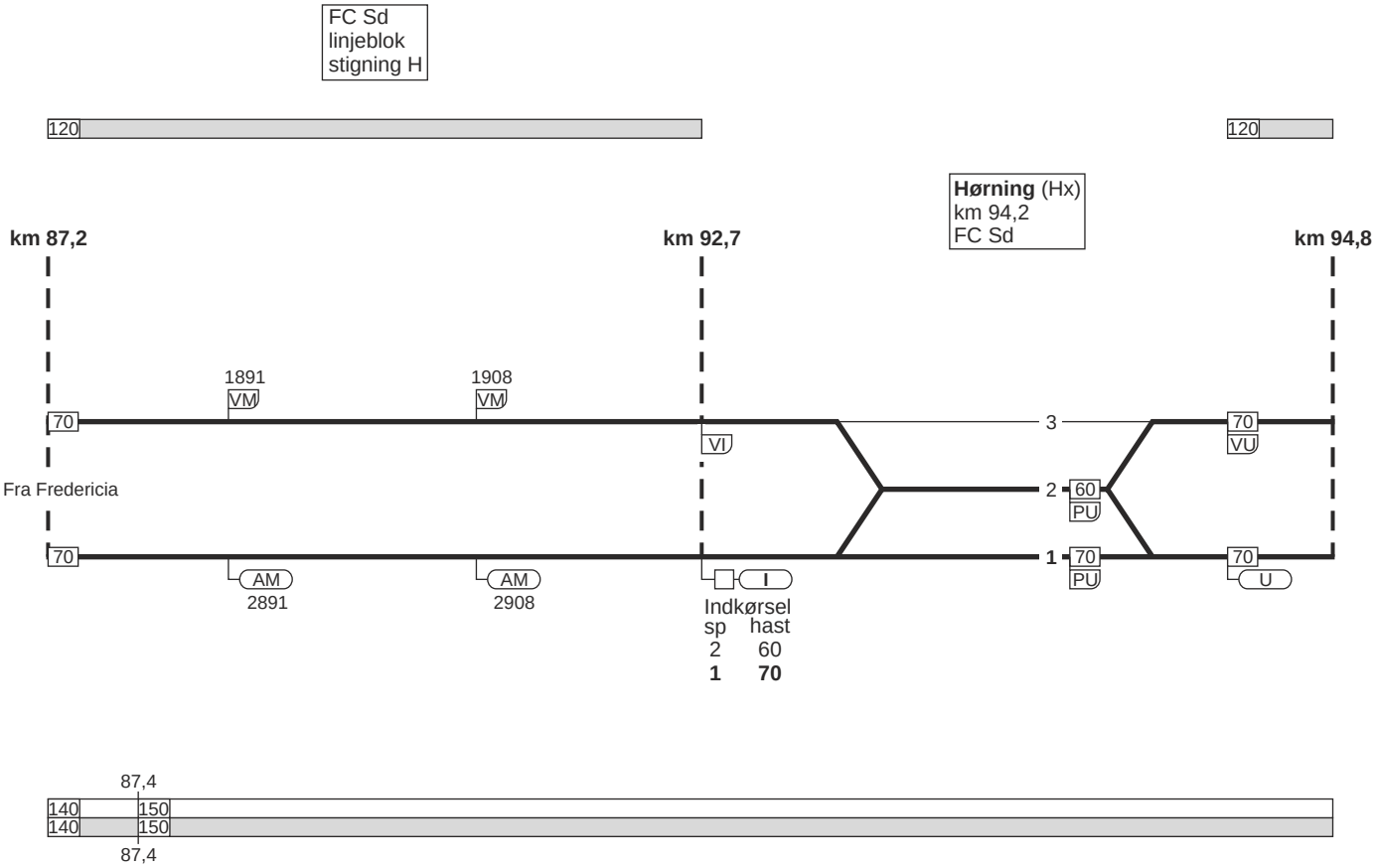

23. Fredericia - Aarhus H

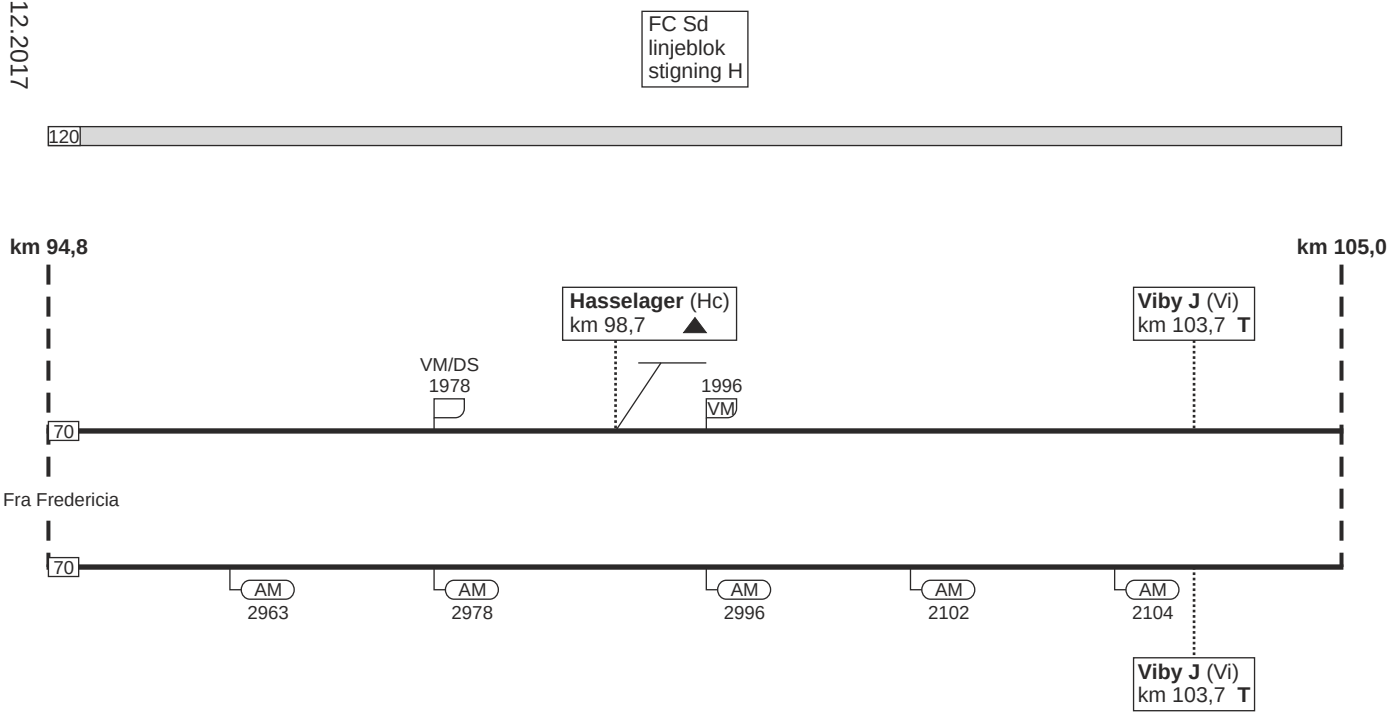

23. Fredericia - Aarhus H

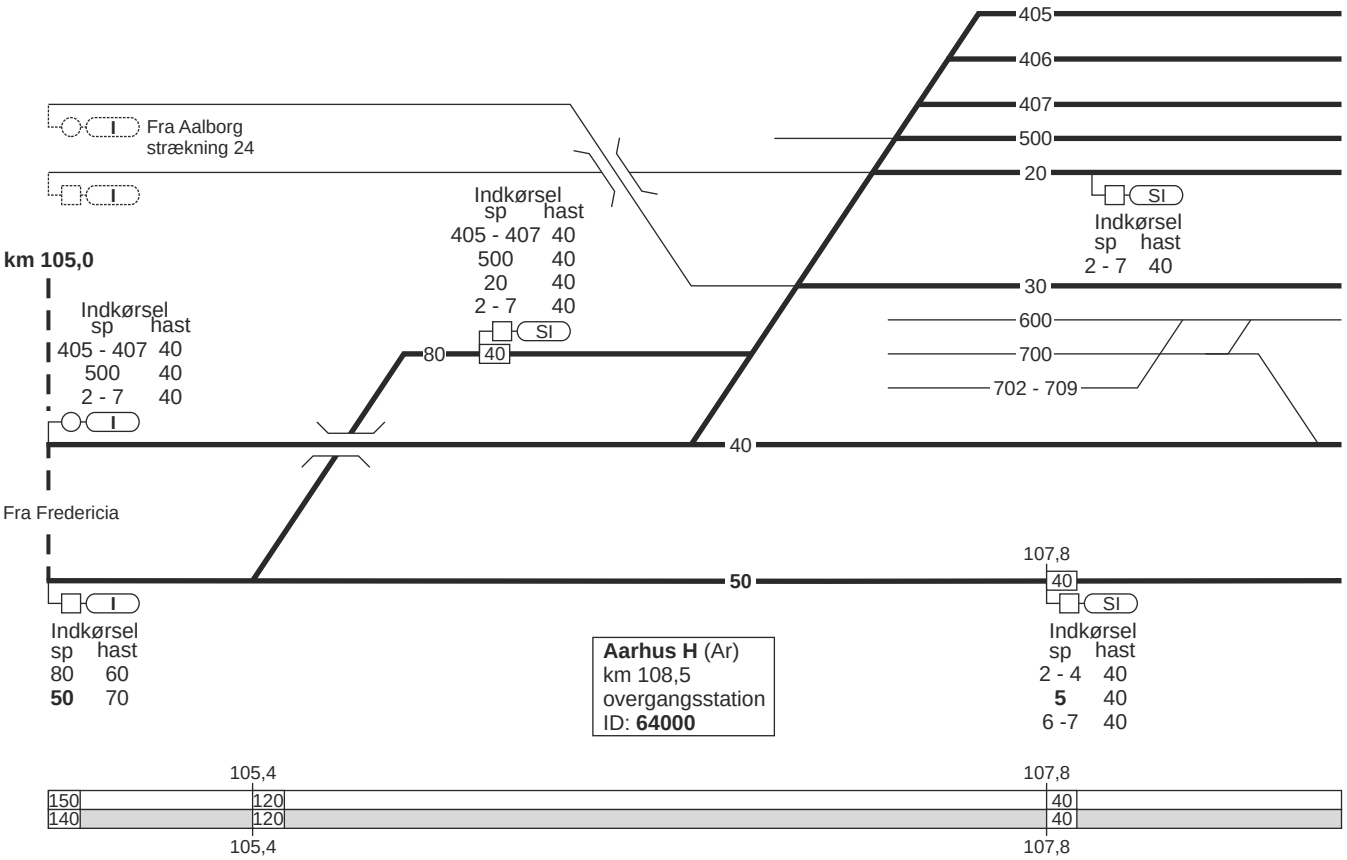

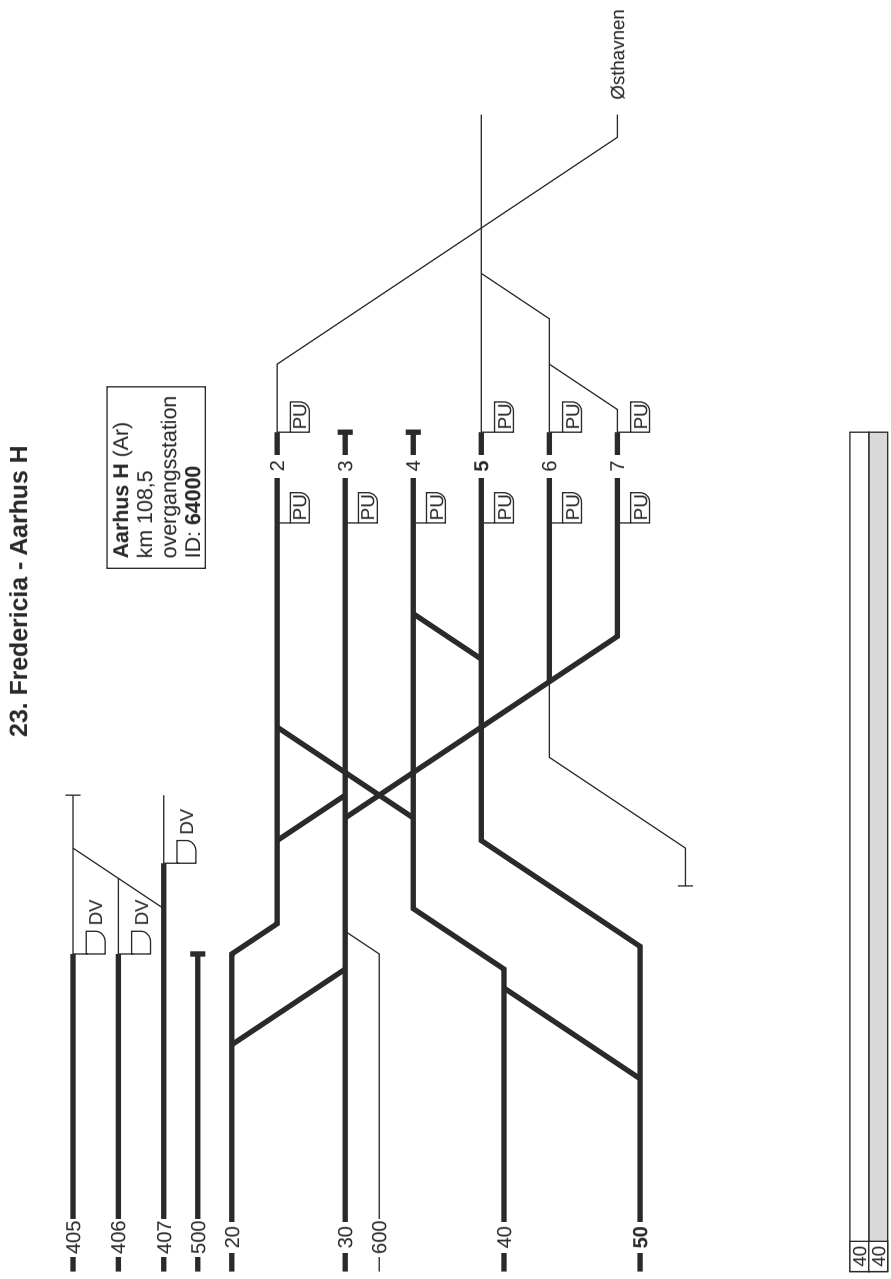
23. Fredericia - Aarhus H
Aarhus H (Ar)
km 108,5
overgangsstation
ID: 64000
Østhavnen
405
406
407
500
20
30
600
40
50
DV
PU
2
3
4
5
6
7
40
40

23. Aarhus H - Fredericia

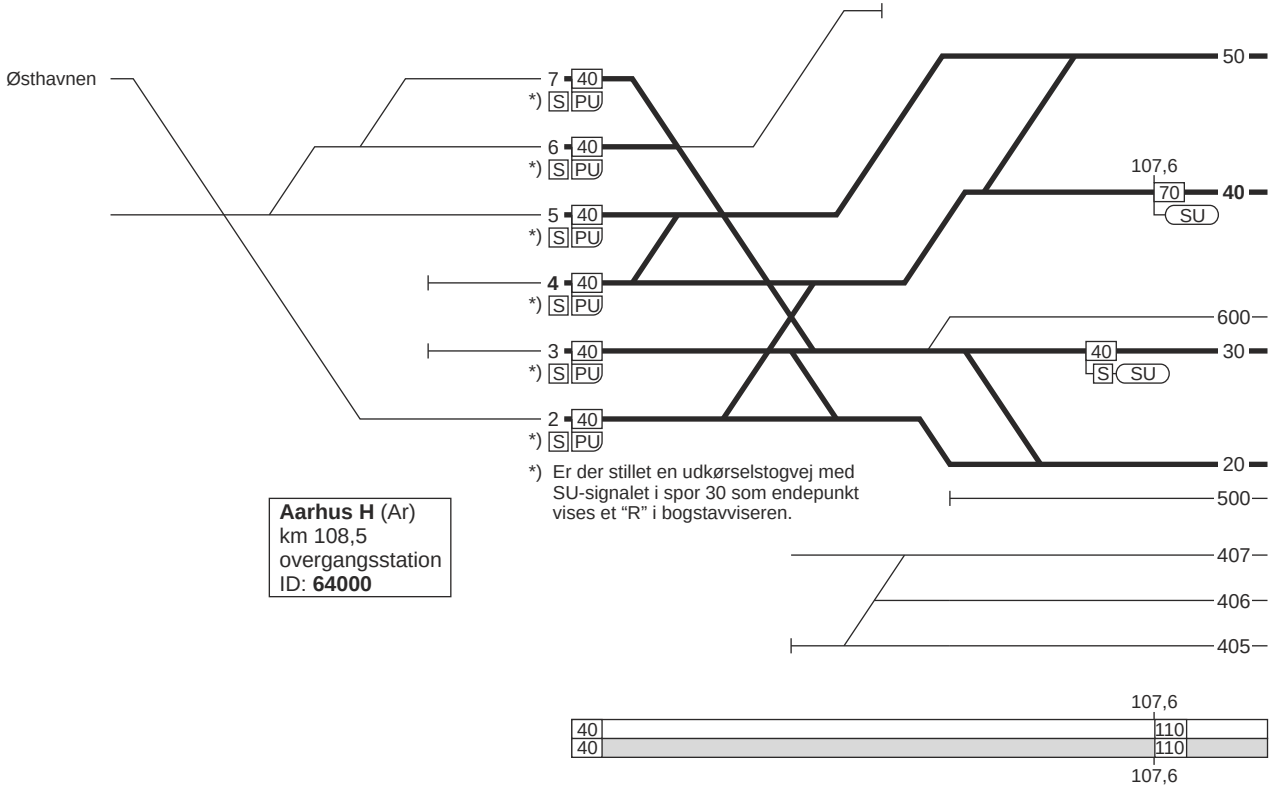

23. Aarhus H - Fredericia

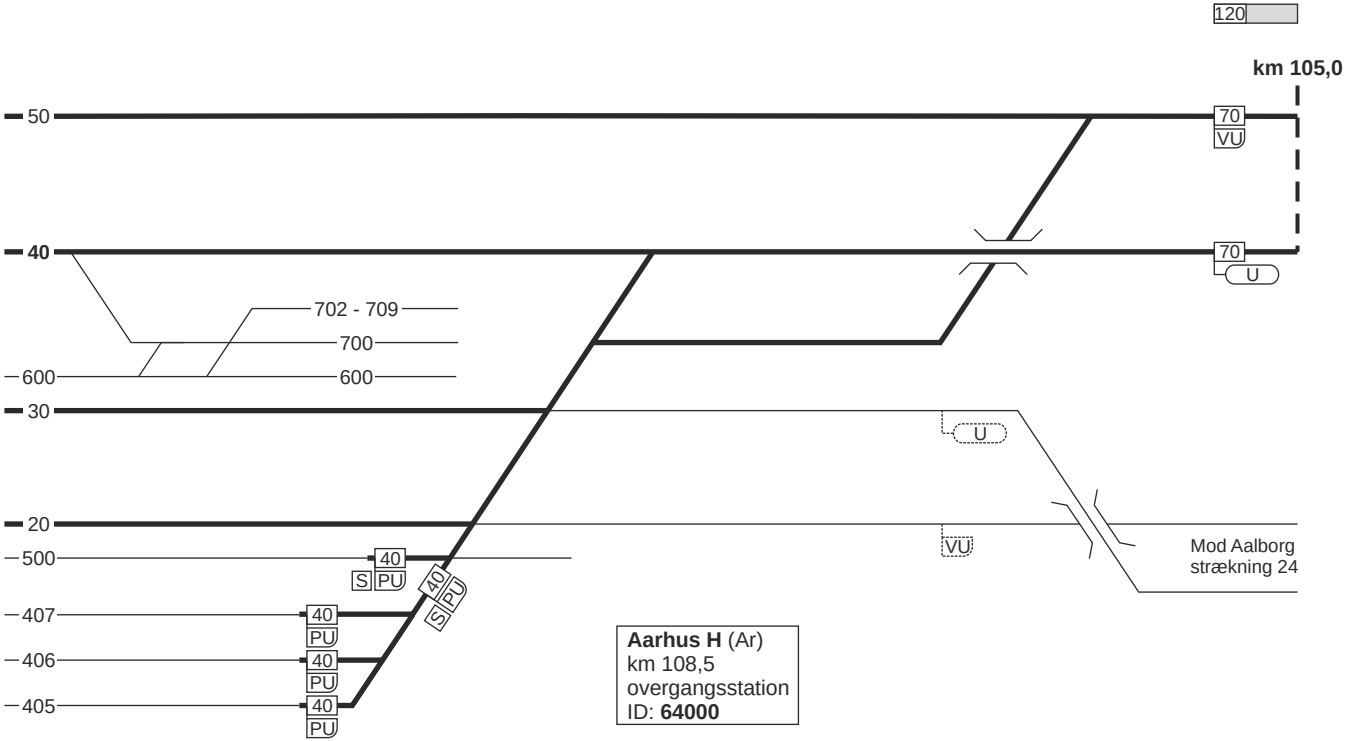

23. Aarhus H - Fredericia

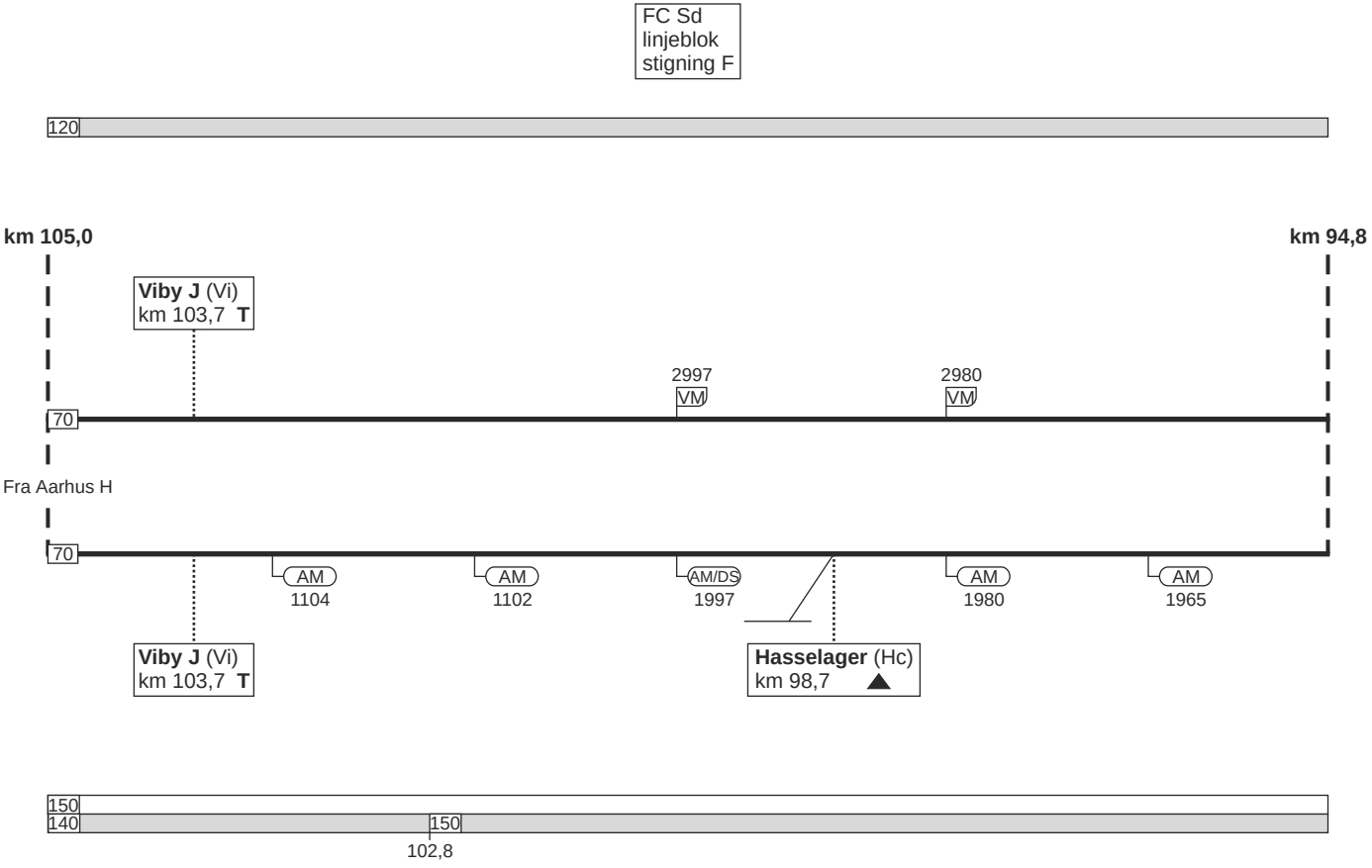

23. Aarhus H - Fredericia

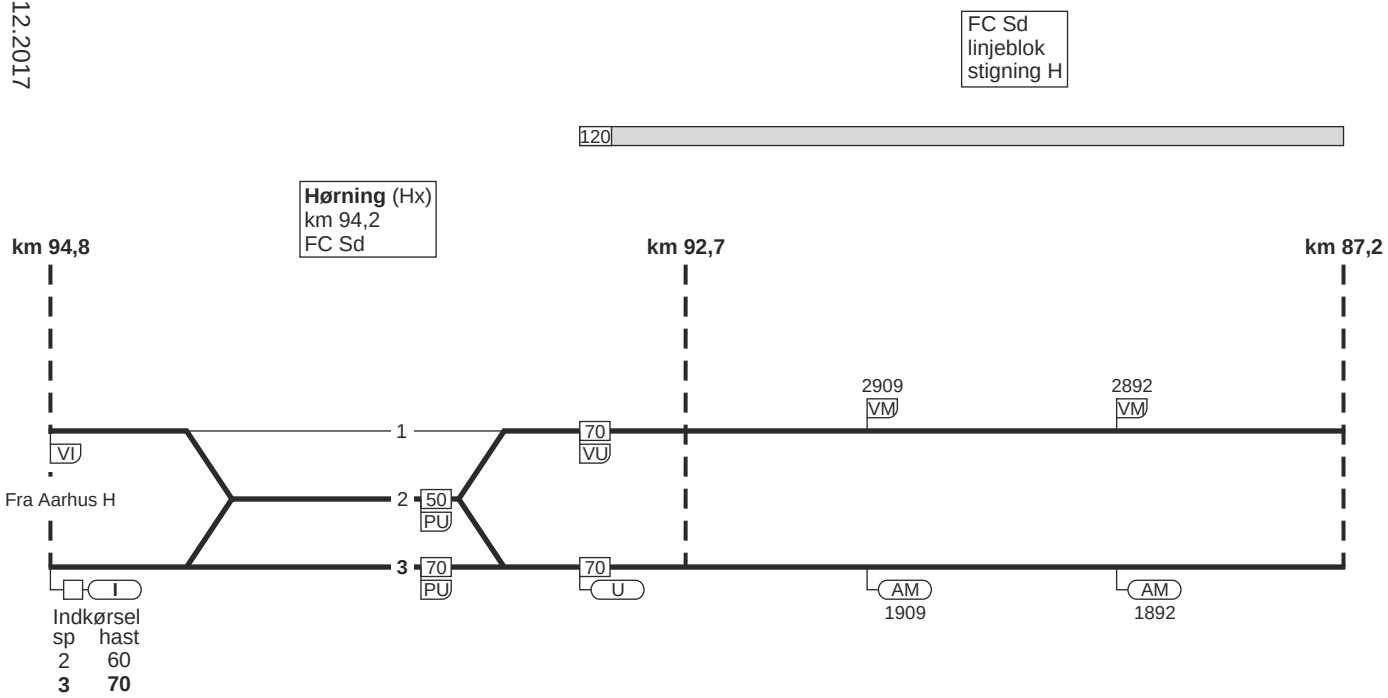

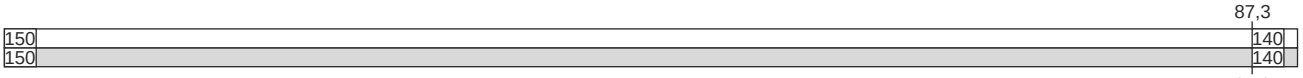

23. Aarhus H - Fredericia

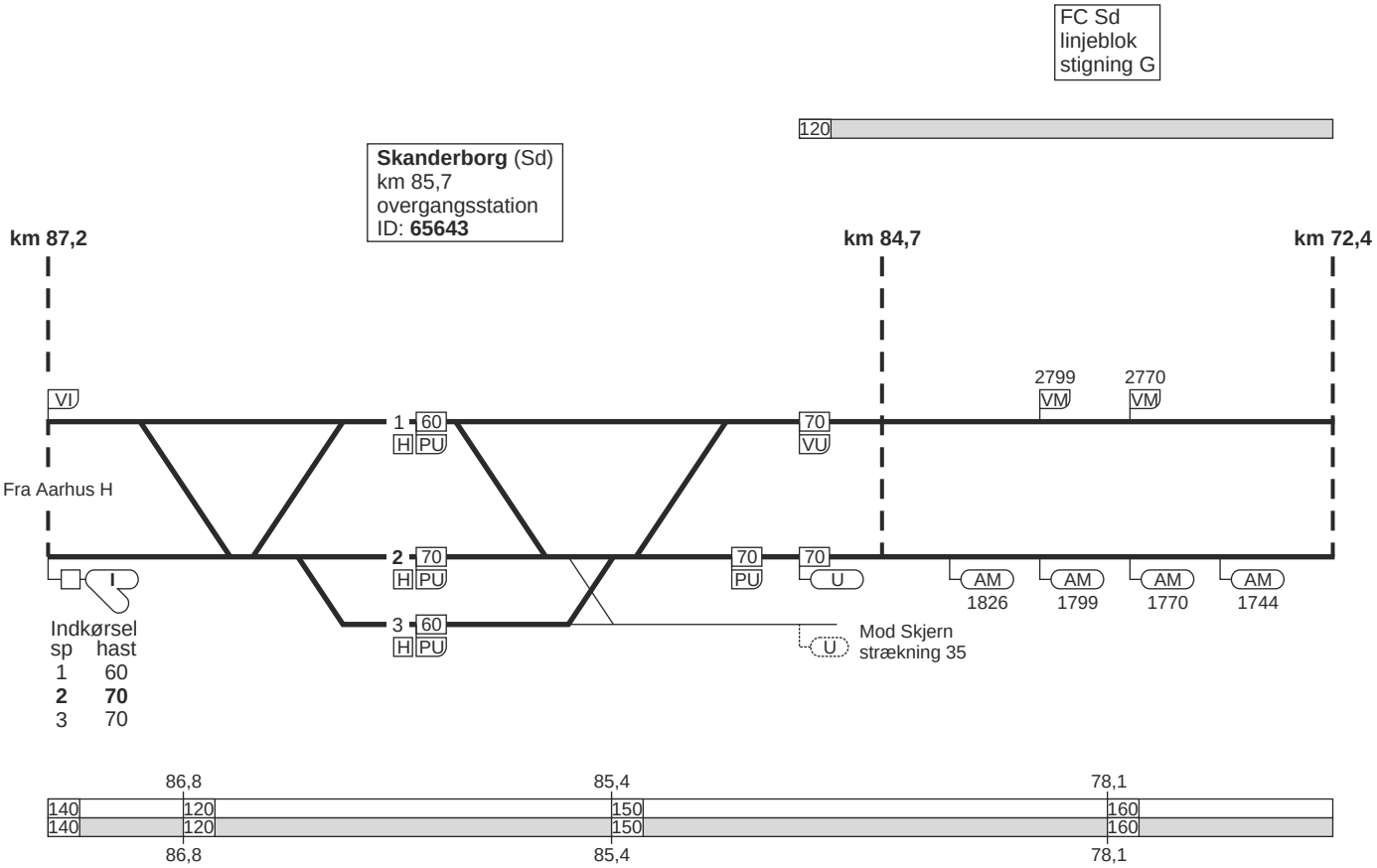

23. Aarhus H - Fredericia

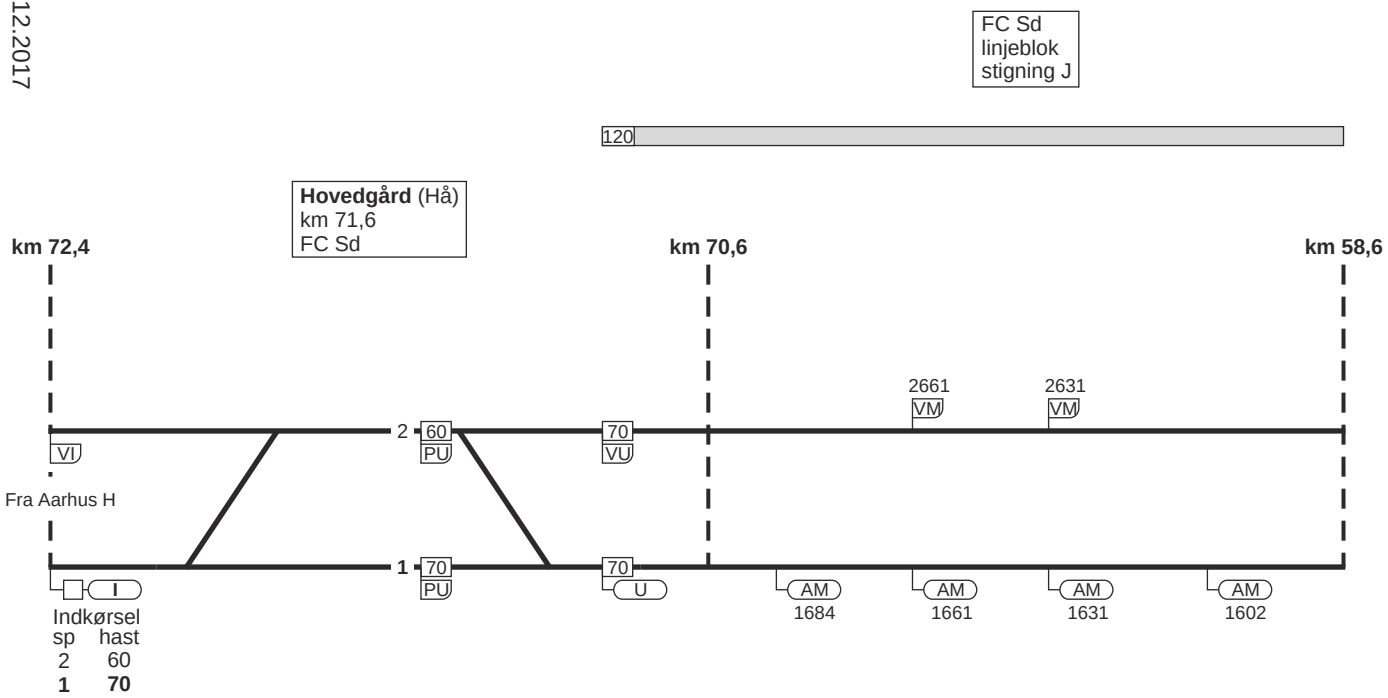



23. Aarhus H - Fredericia

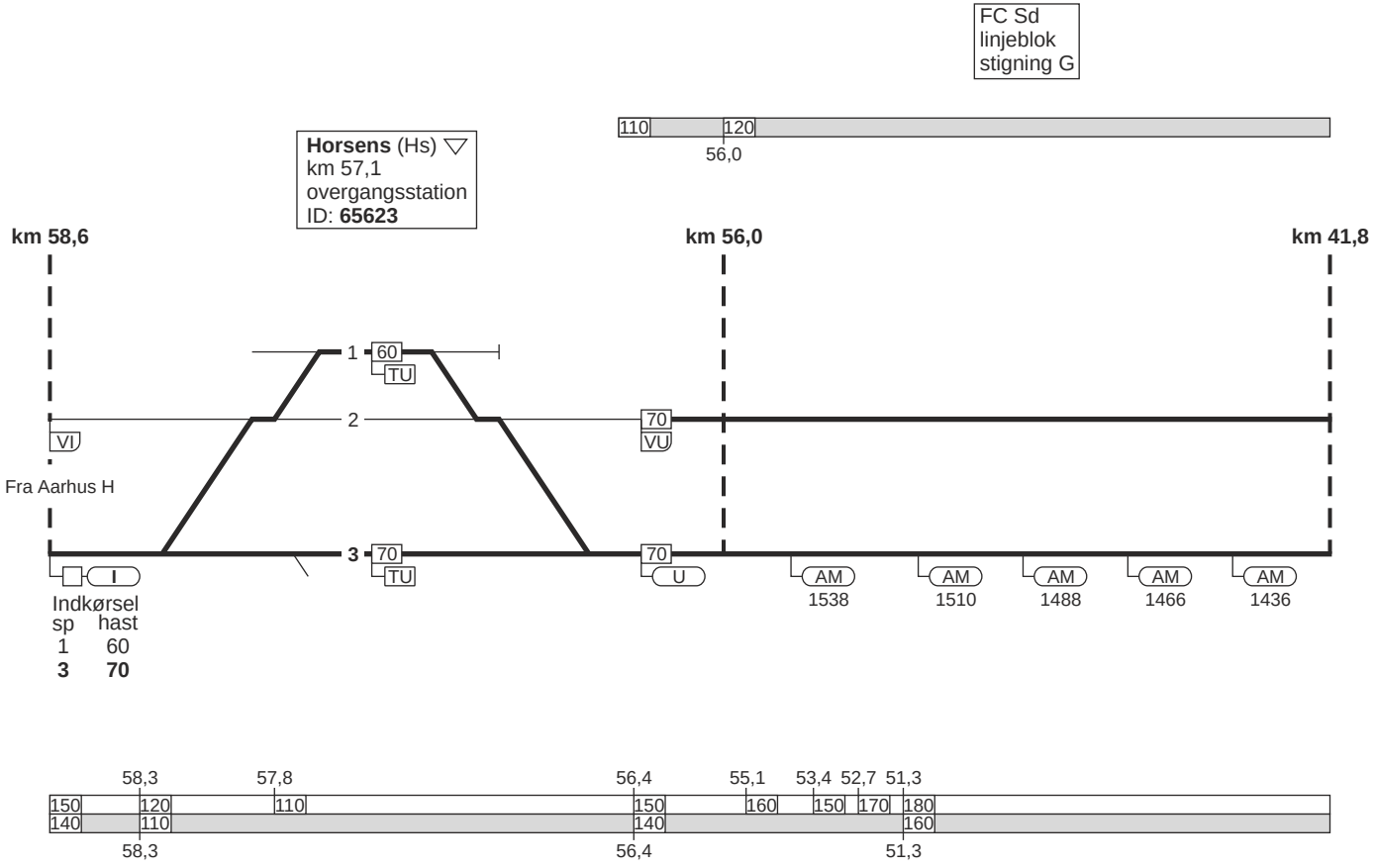

23. Aarhus H - Fredericia

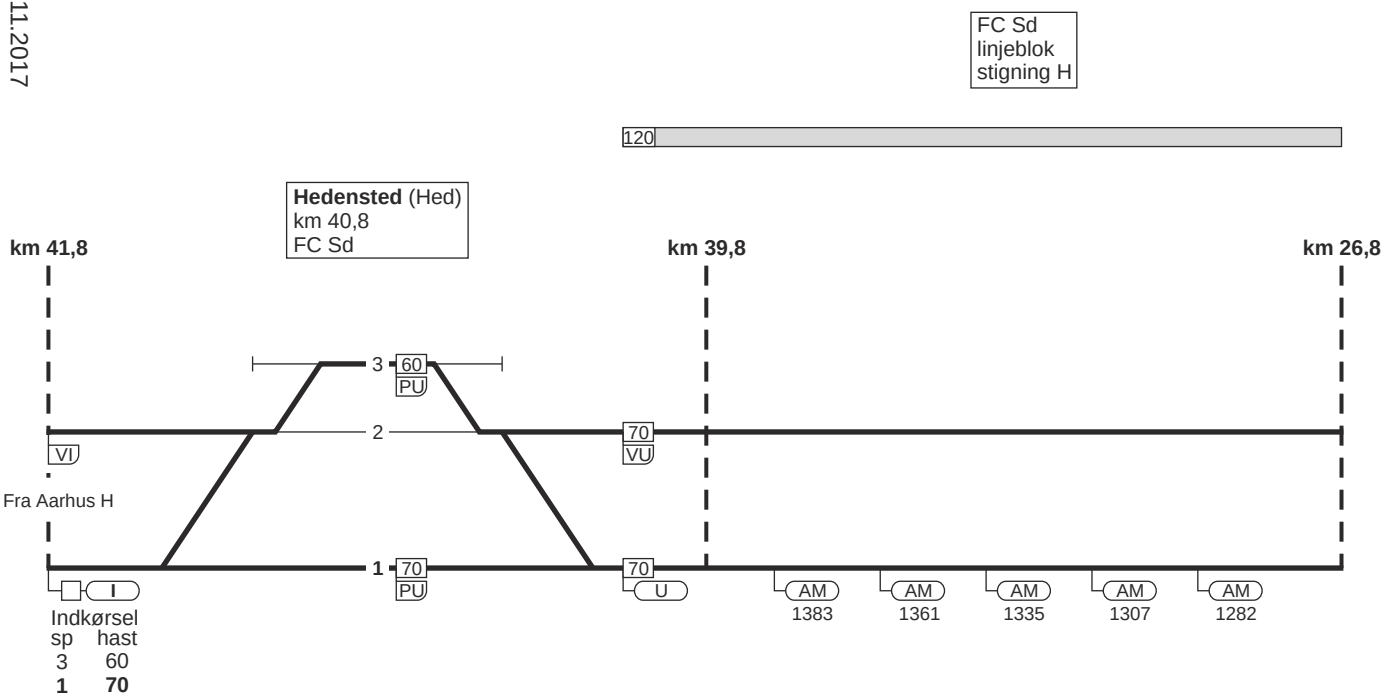

23. Aarhus H - Fredericia

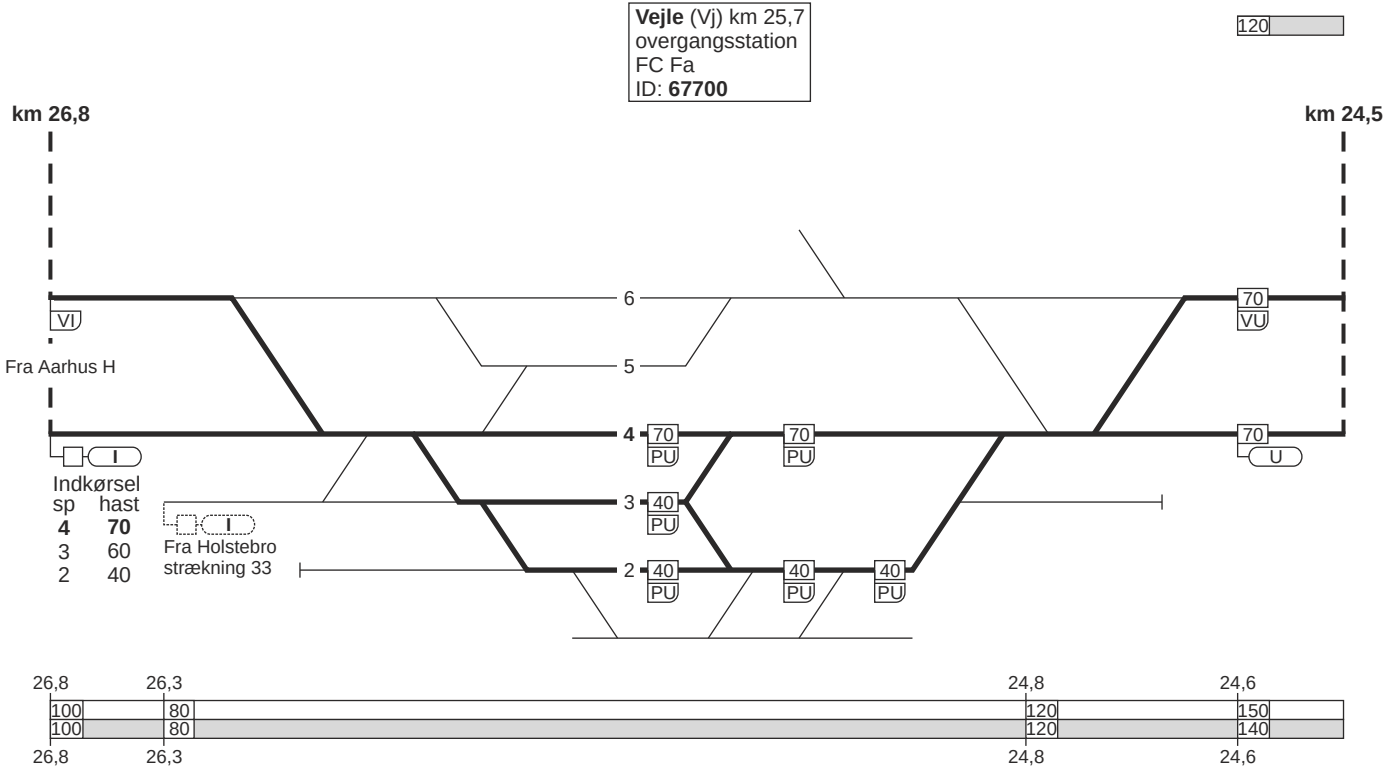

23. Aarhus H - Fredericia

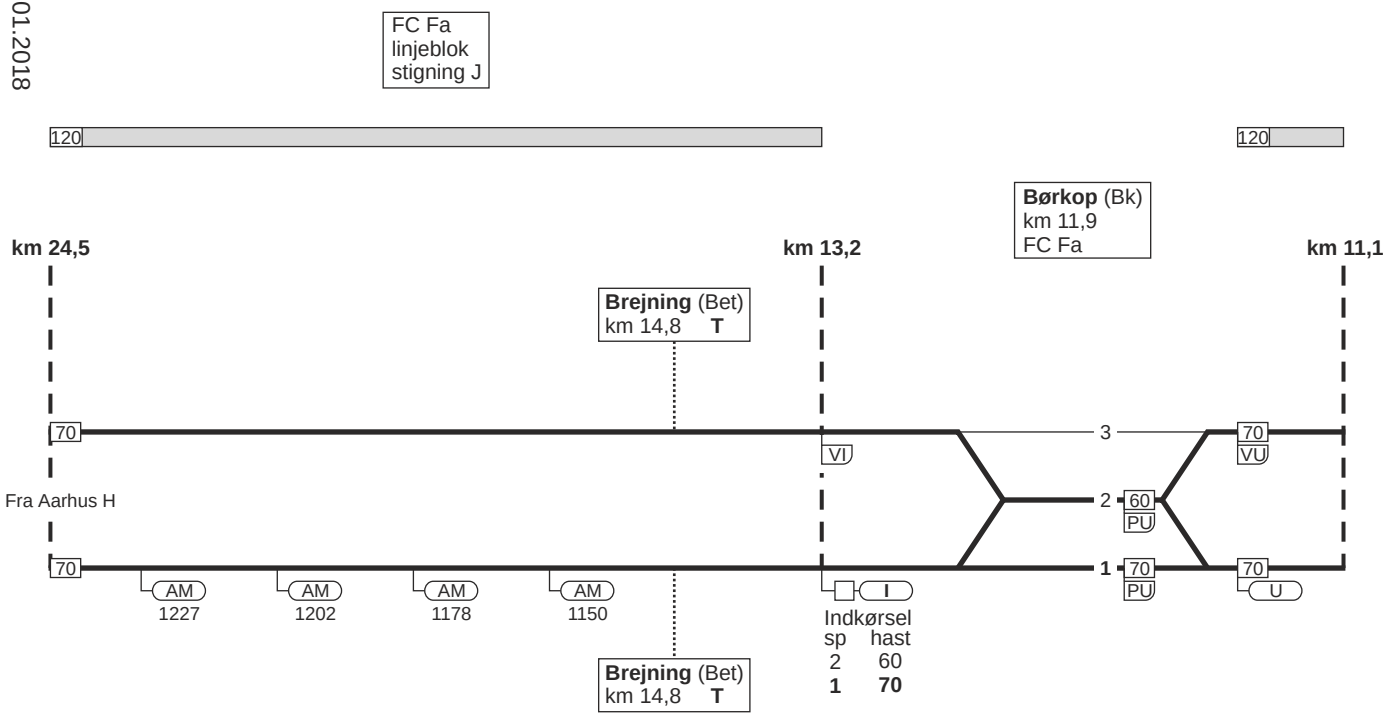

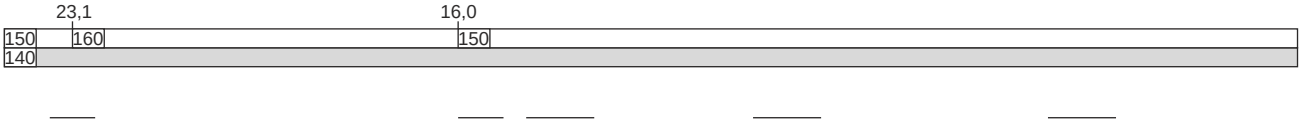

23. Aarhus H - Fredericia

FC Fa
linjeblok
stigning H

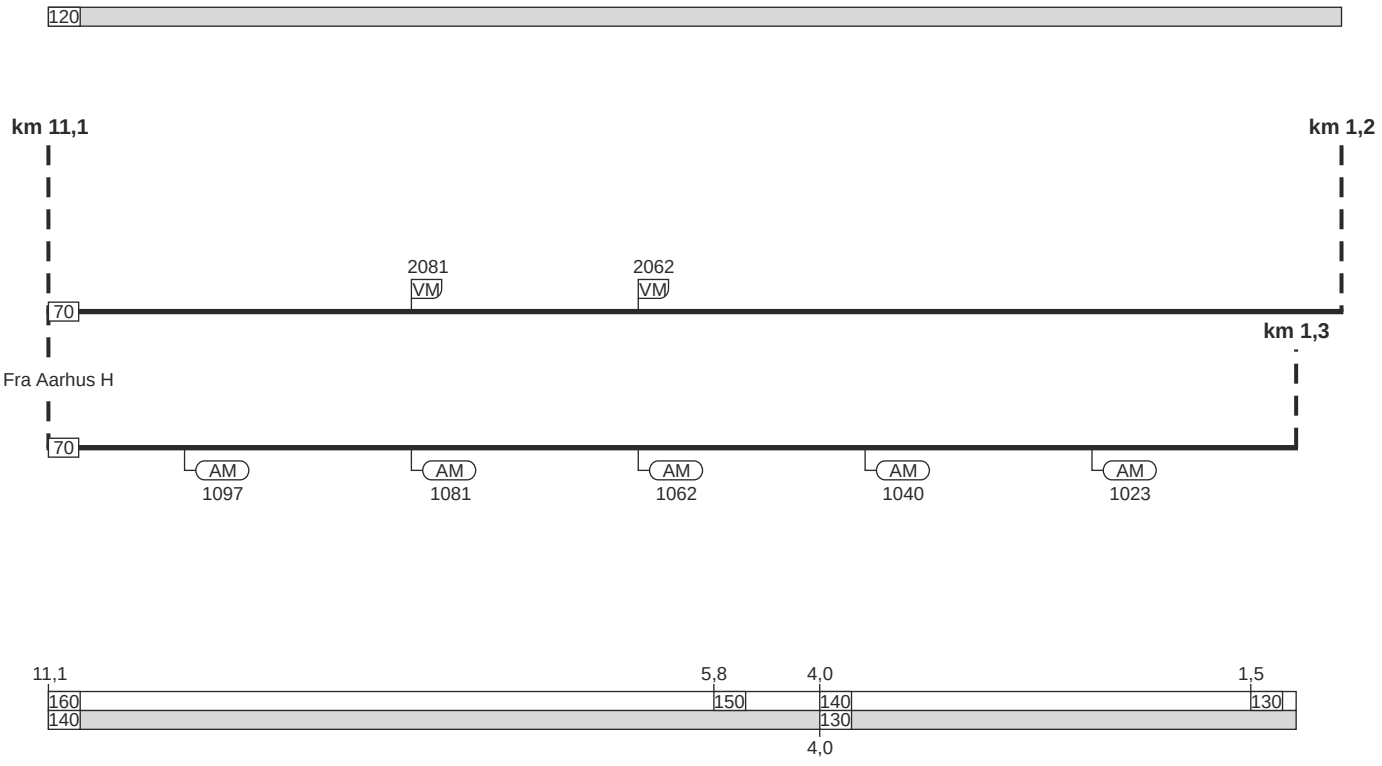

23. Aarhus H - Fredericia

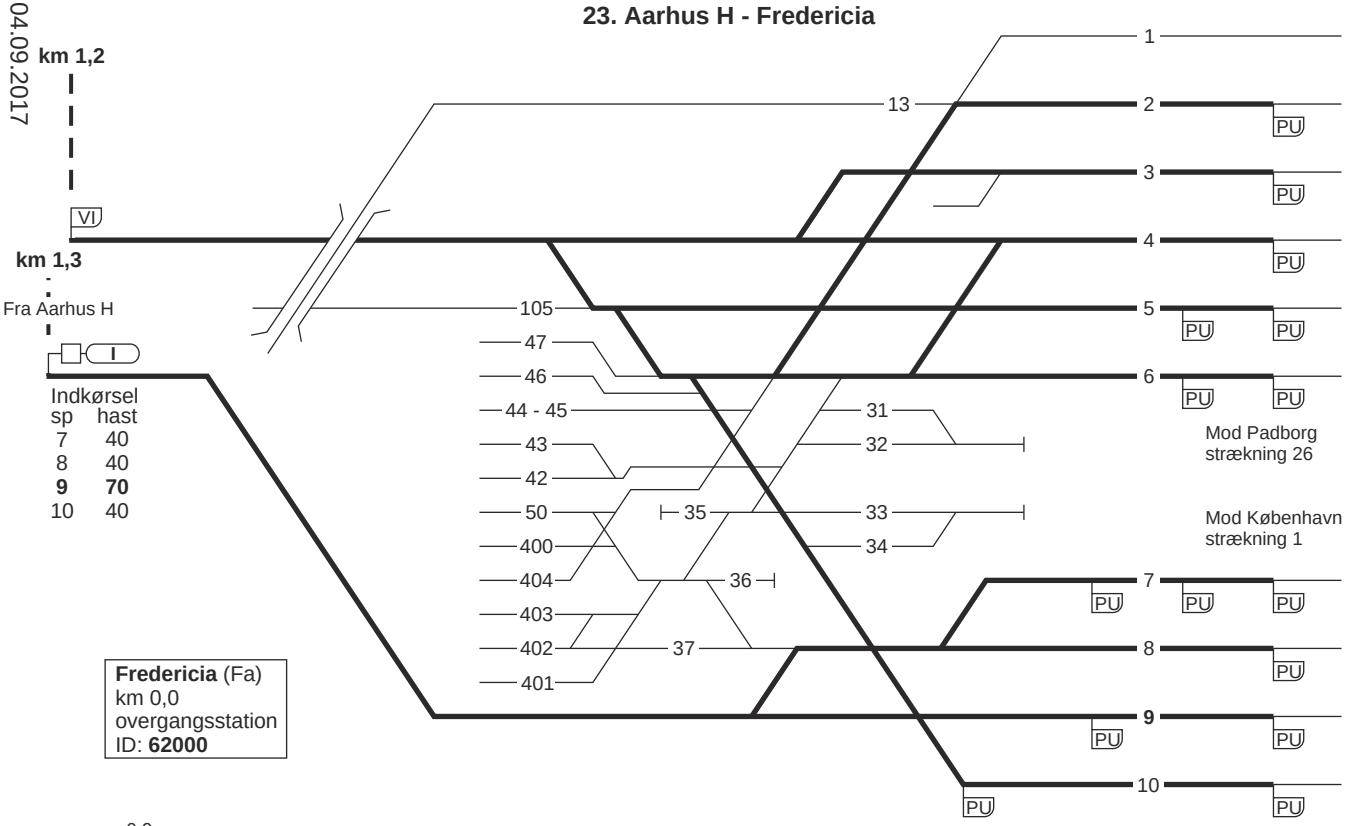

23. Fredericia - Aarhus H

Togekspeditionssted 1	Togfølgestation 2	Sporbenyttelse 3	Standsningssted 4	Kmp/FC telefonnummer 5
Fredericia			**Ved indkørsel fra Børkop for MF-tog, som skal sammenkobles i spor 10:** Først ankommende togdel skal standse ud for standsningsmærke anbragt syd for perronhallen, til højre for sporet. G- og M-tog skal køre helt frem til togvejens endepunkt.	**Kmp:** 82 27 23 05 GSM-R: 81 99 12 20 **FC:** Fa - Vj 82 27 24 32 GSM-R: Fa (eksl) - Vj (eksl): 81 99 12 23
Vejle				GSM-R: 81 99 12 77

Togekspeditionssted 1	Togfølgestation 2	Sporbenyttelse 3	Standsningssted 4	Kmp/FC telefonnummer 5
Horsens	**Hele døgnet:** Ikke fjernstyret togfølgestation (overgangsstation) med AG-drift uden stedlig stationsbestyrer.	Tog og arbejdskøretøjer, der skal arbejde i Horsens ekspederes i spor 1.		**Kmp:** 82 10 16 21 Når Horsens er ikke fjernstyret togfølgestation (overgangsstation) med AG-drift uden stedlig stationsbestyrer, varetages stationsbestyrerens ansvar af stationsbestyreren i FC Sd. **FC Sd:** 86 52 33 43 GSM-R: 81 99 12 56
Skanderborg			**Ved indkørsel fra Hovedgård:** Enmandsbetjente tog, fremført af DSB-personale, skal i spor 1 standse med førerpladsen ud for ITV-monitoren.	**Kmp:** 86 52 33 43 **FC:** Vj (eksl.) - Ar (eksl.) 86 52 33 43 GSM-R: 81 99 12 56

Togekspeditionssted 1	Togfølgestation 2	Sporbenyttelse 3	Standsningssted 4	Kmp/FC telefonnummer 5
Aarhus H			**Følgende tog skal standse således:** Tog fremført af - MF, MG og lok anvender standsnings-mærke 17.18. - øvrige materieltyper med førerpladsen ud for perrontrappe.	**Kmp:** 82 10 11 35 GSM-R: 81 99 12 40

24. Aarhus H - Aalborg

Strækningshastighed:

Delstrækning	Strækningshastighed (km/t)
Aarhus H - Hobro	160
Hobro - Aalborg	120
Randers - Hobro	180 [1)]

[1)] Strækningshastighed for særlige togsæt. Krav til særlige togsæt fremgår af Banenorm BN2-74.

24. Aarhus H - Aalborg

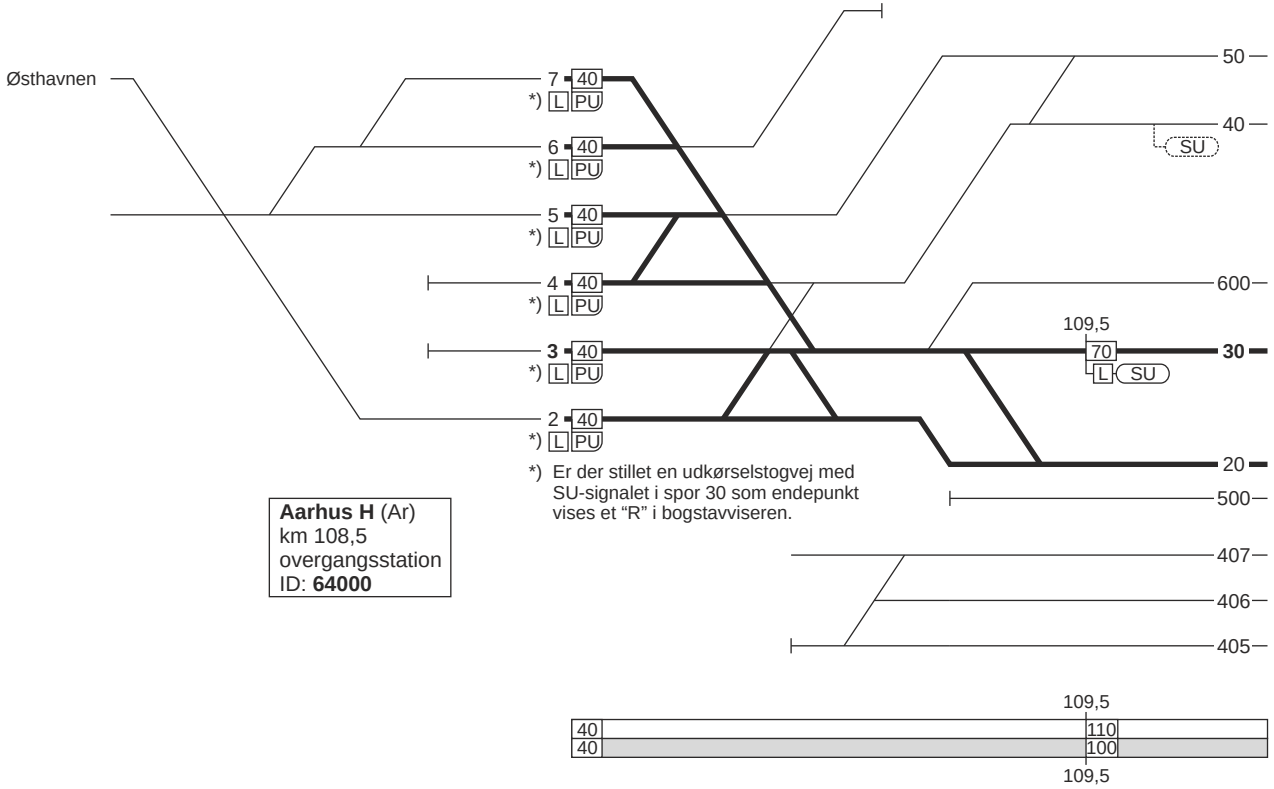

24. Aarhus H - Aalborg

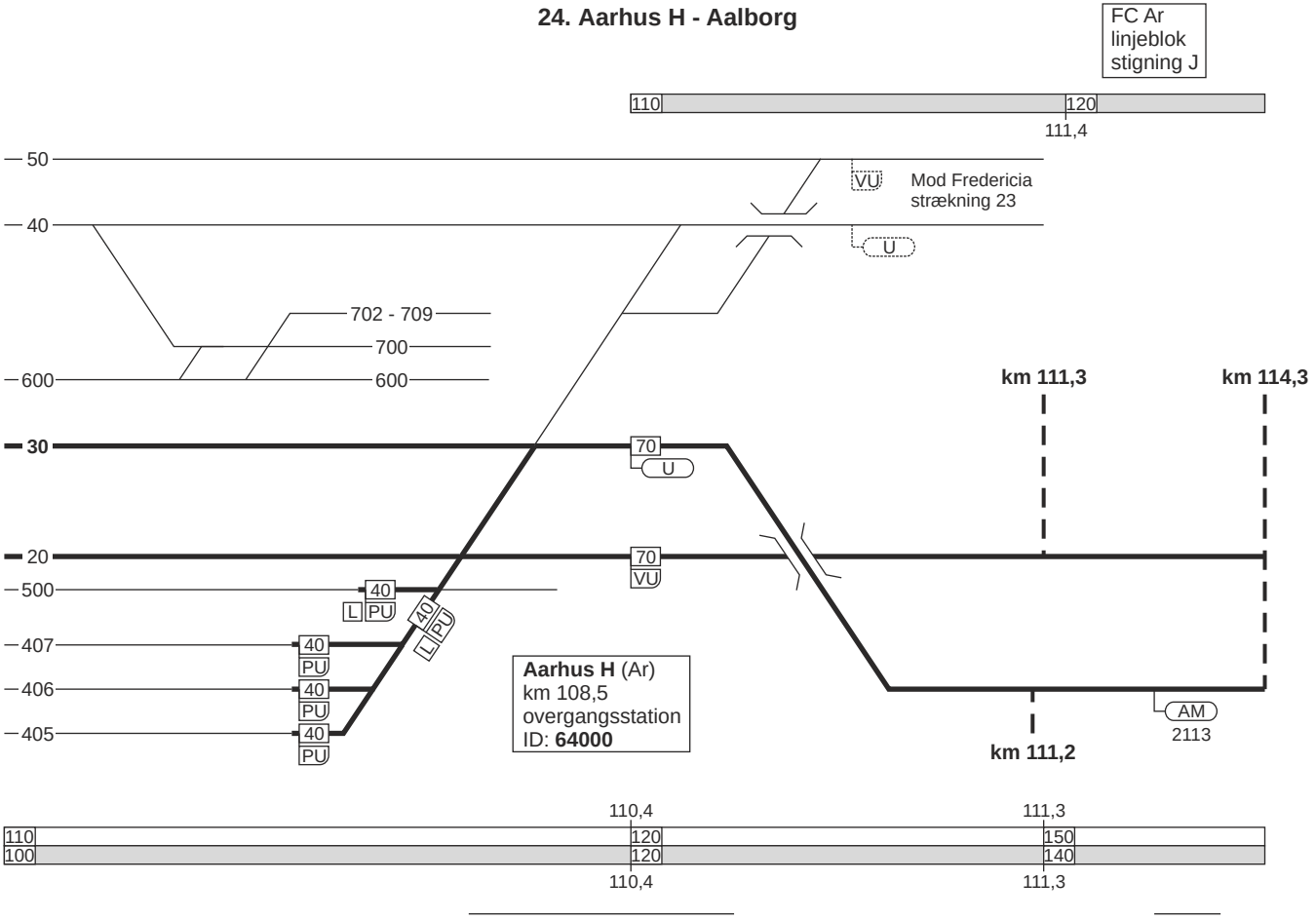

24. Aarhus H - Aalborg

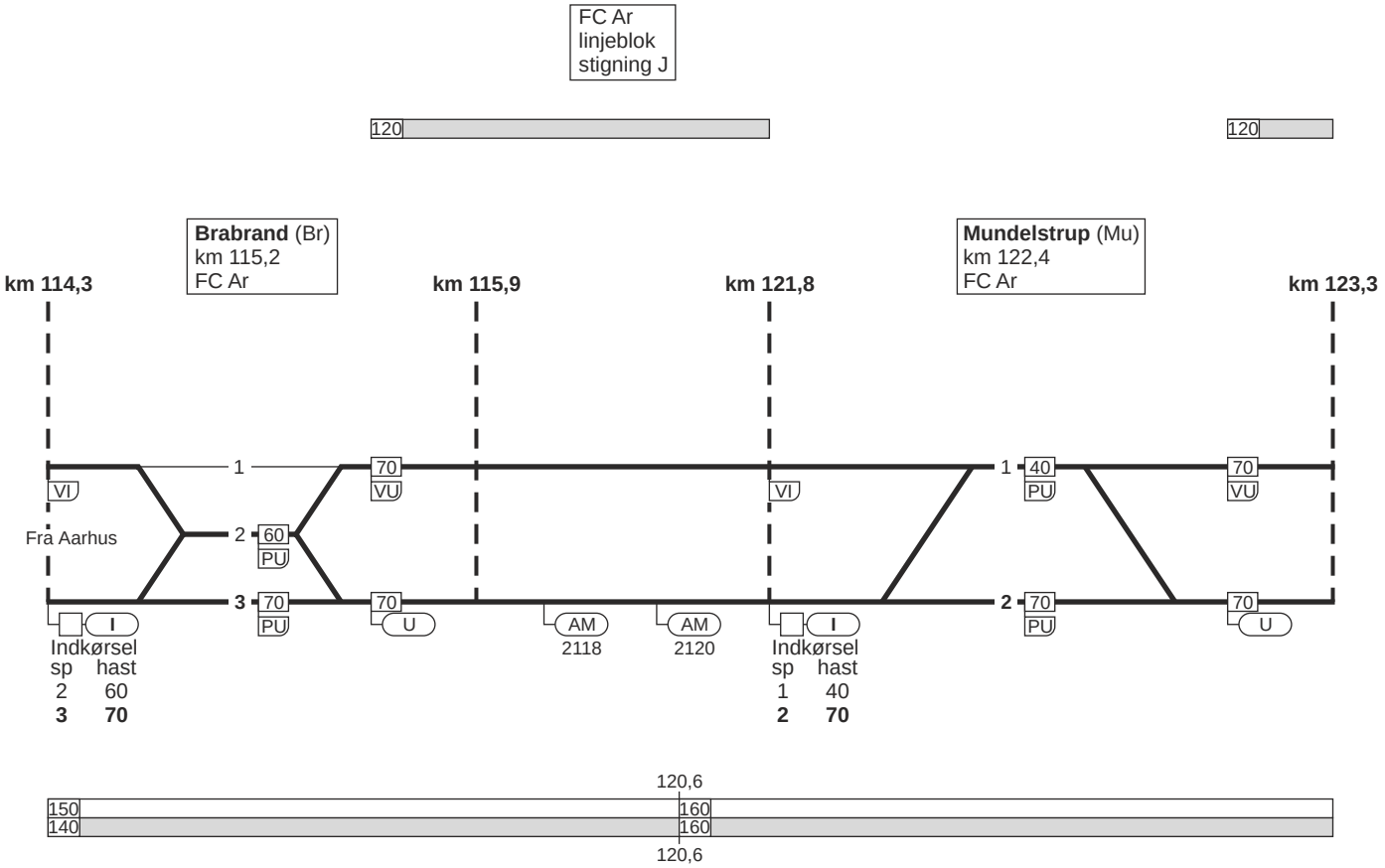

24. Aarhus H - Aalborg

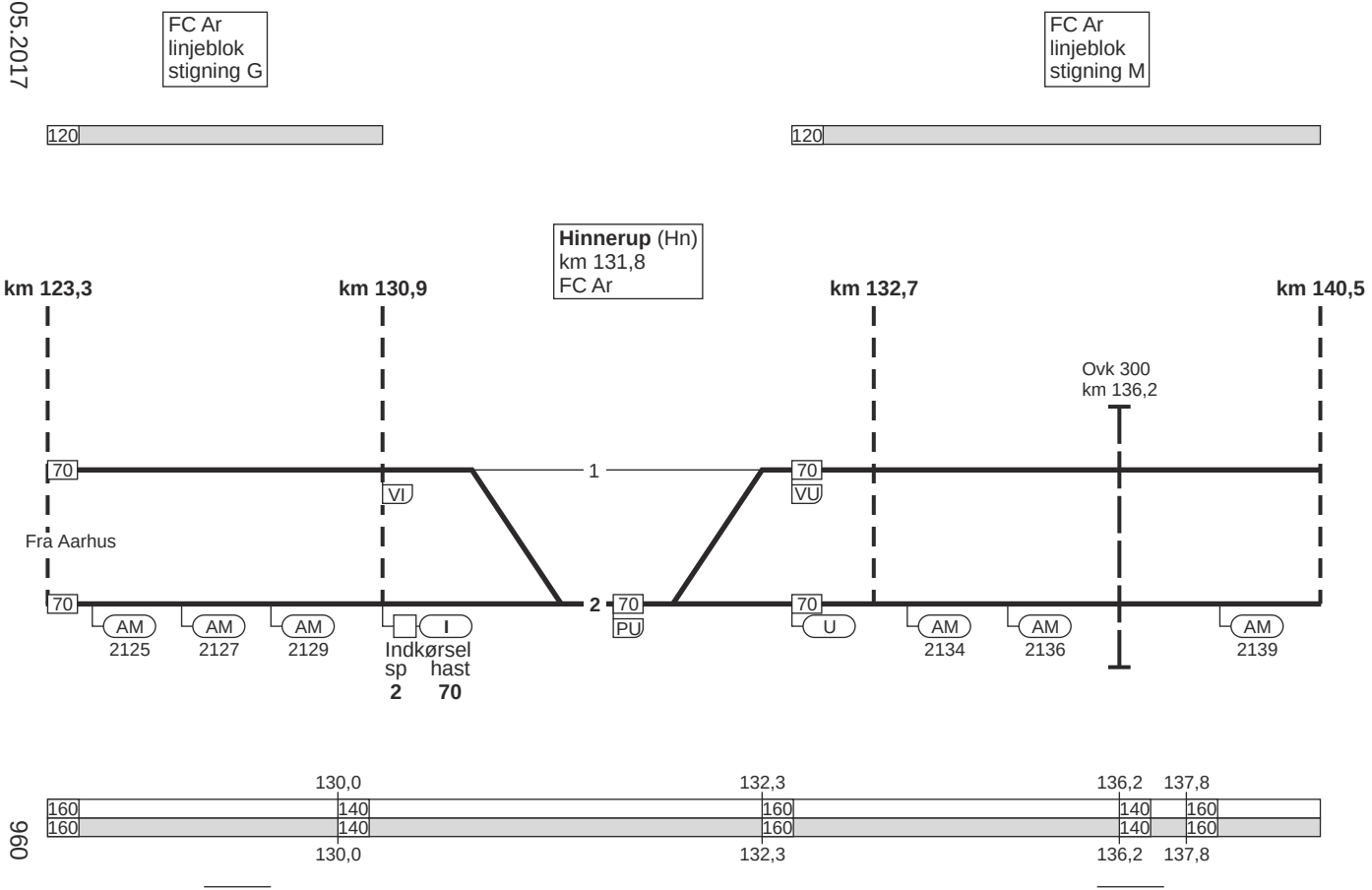

24. Aarhus H - Aalborg

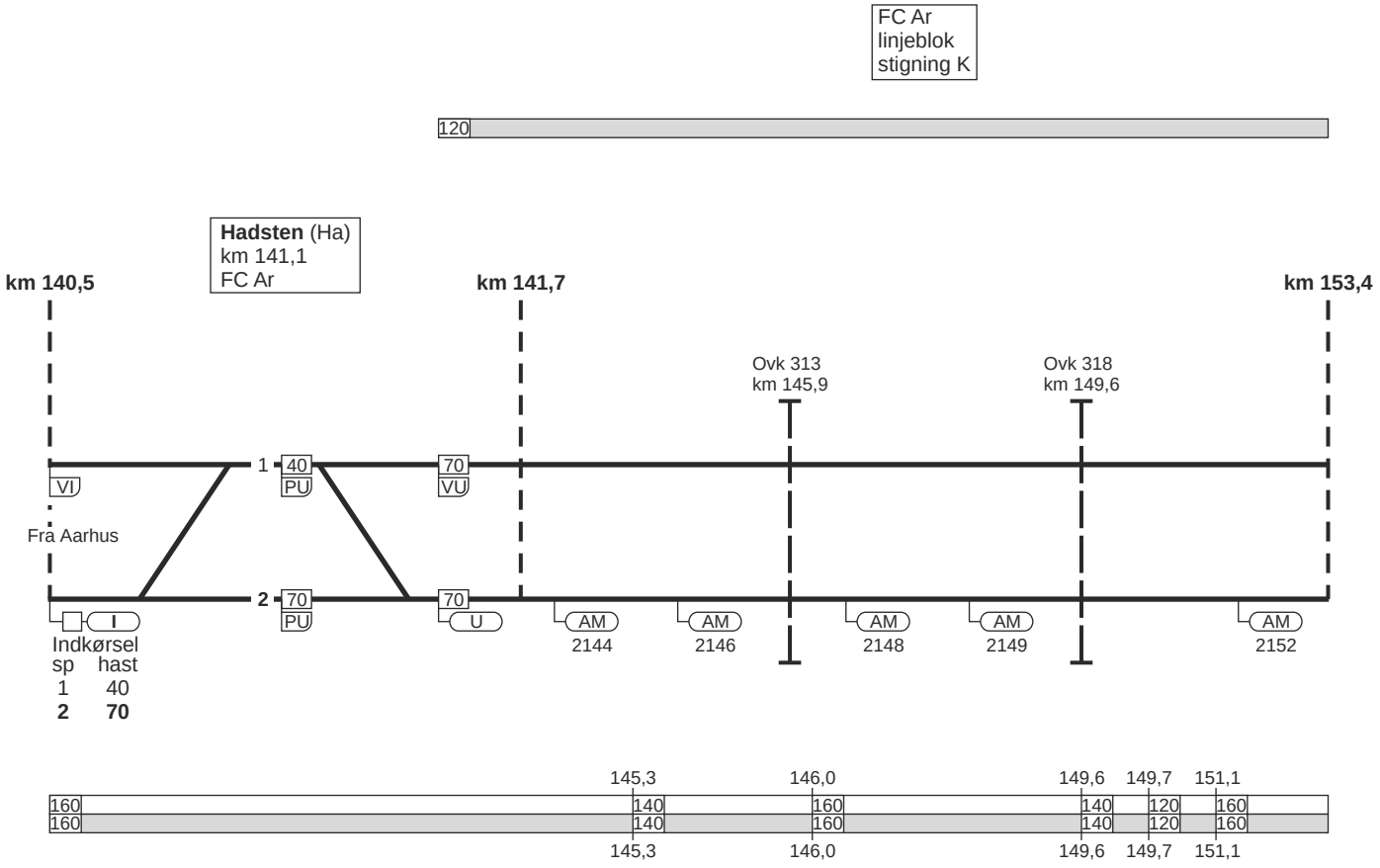

24. Aarhus H - Aalborg

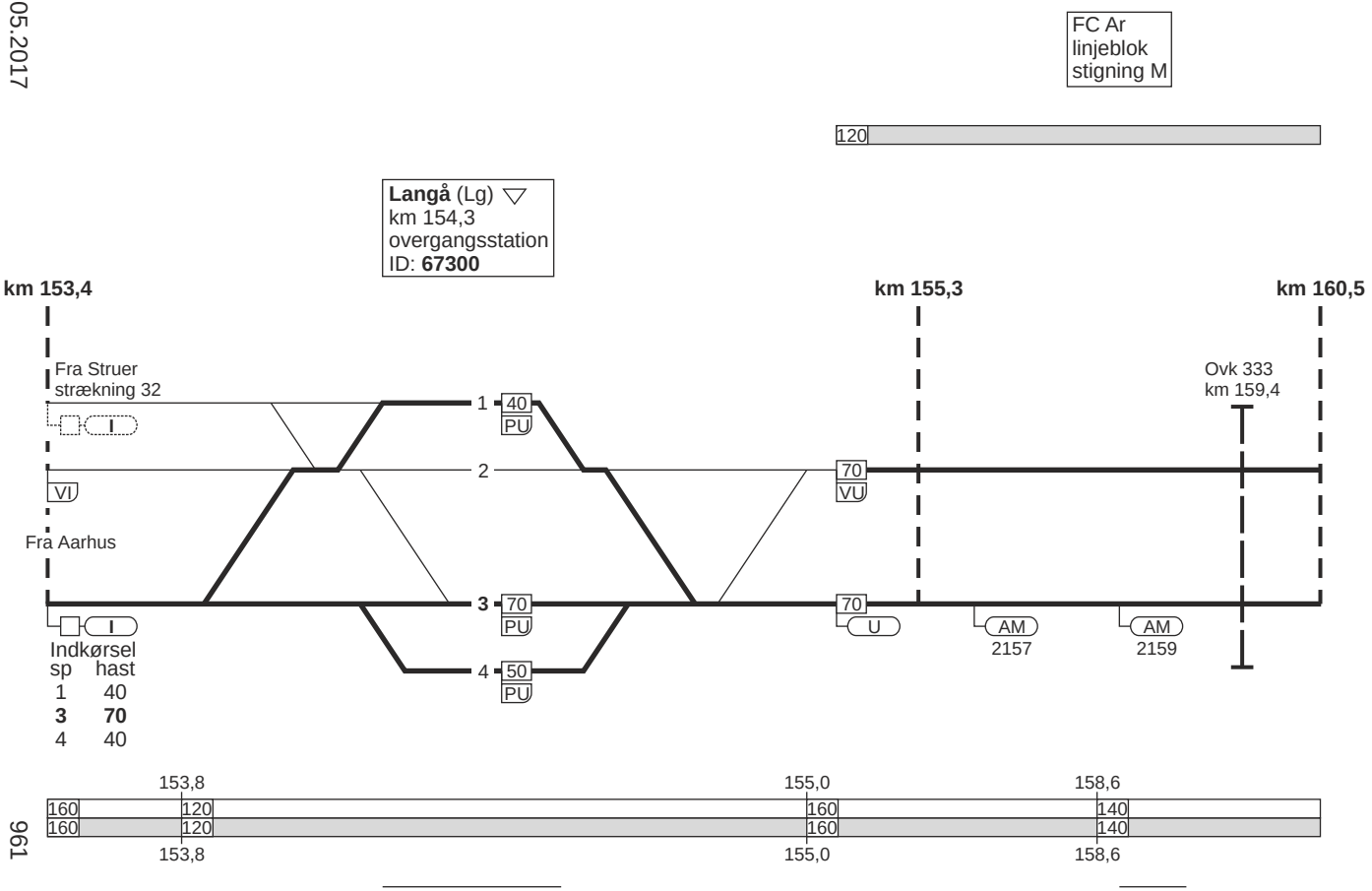

24. Aarhus H - Aalborg

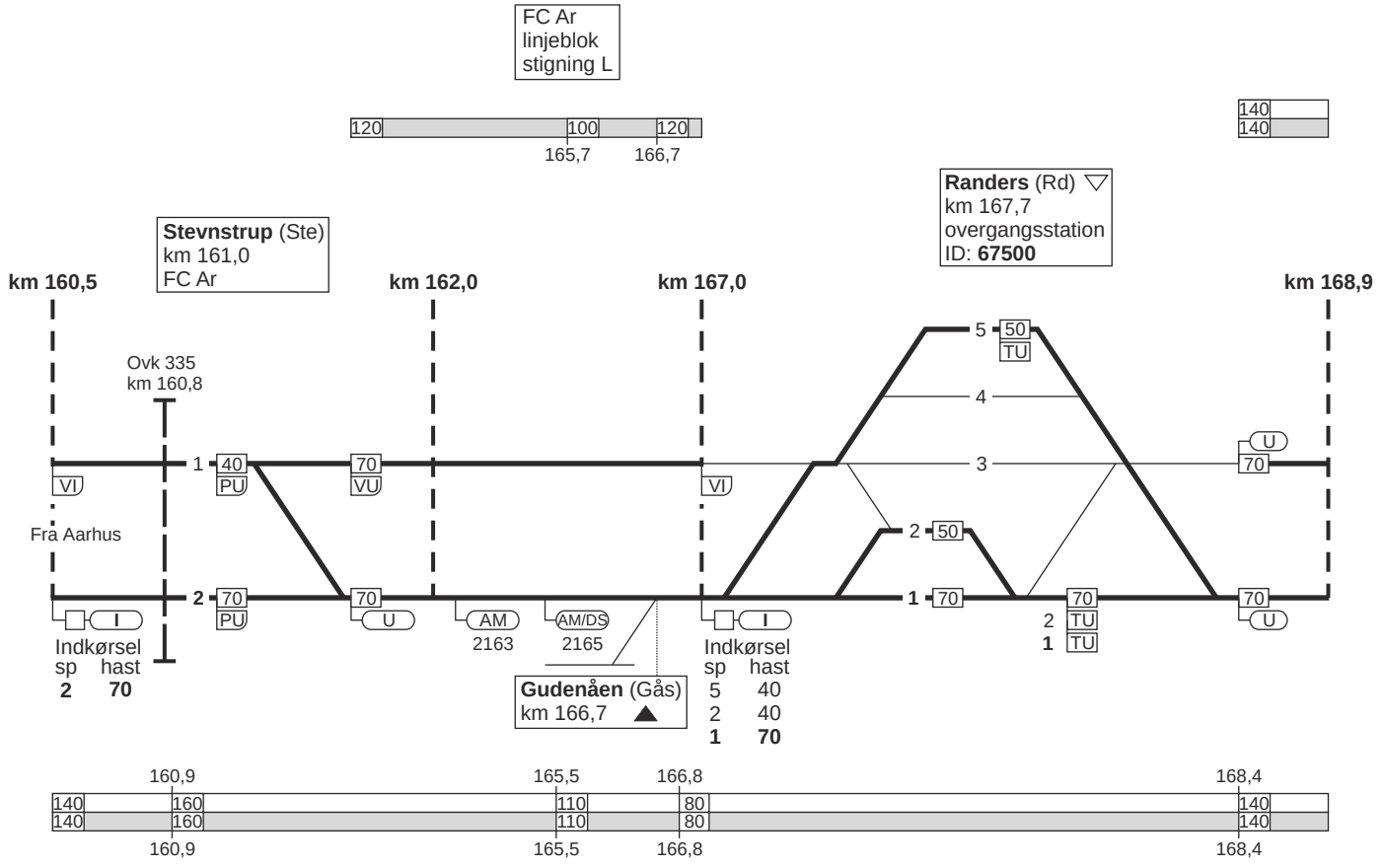

24. Aarhus H - Aalborg

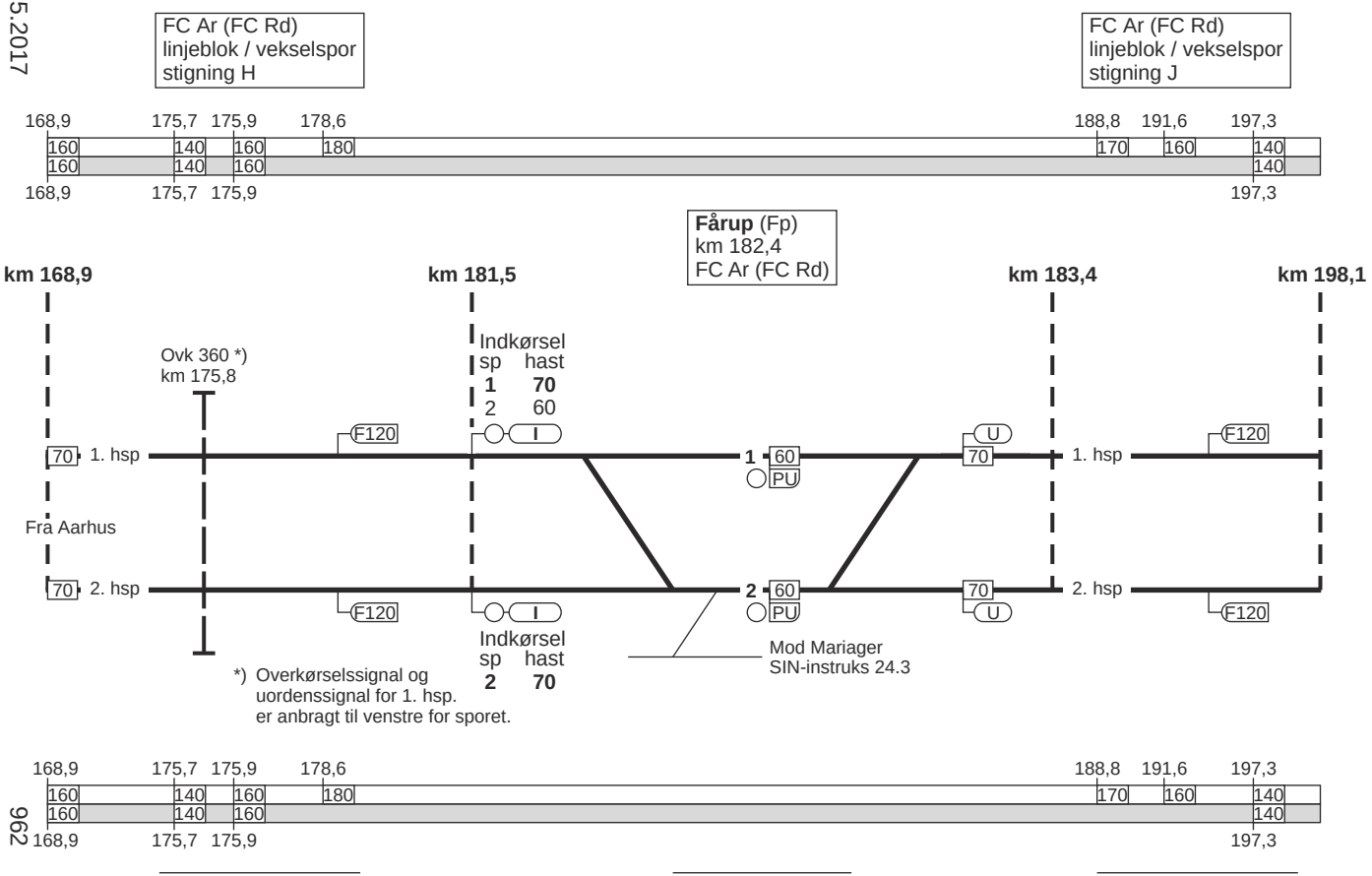

24. Aarhus H - Aalborg

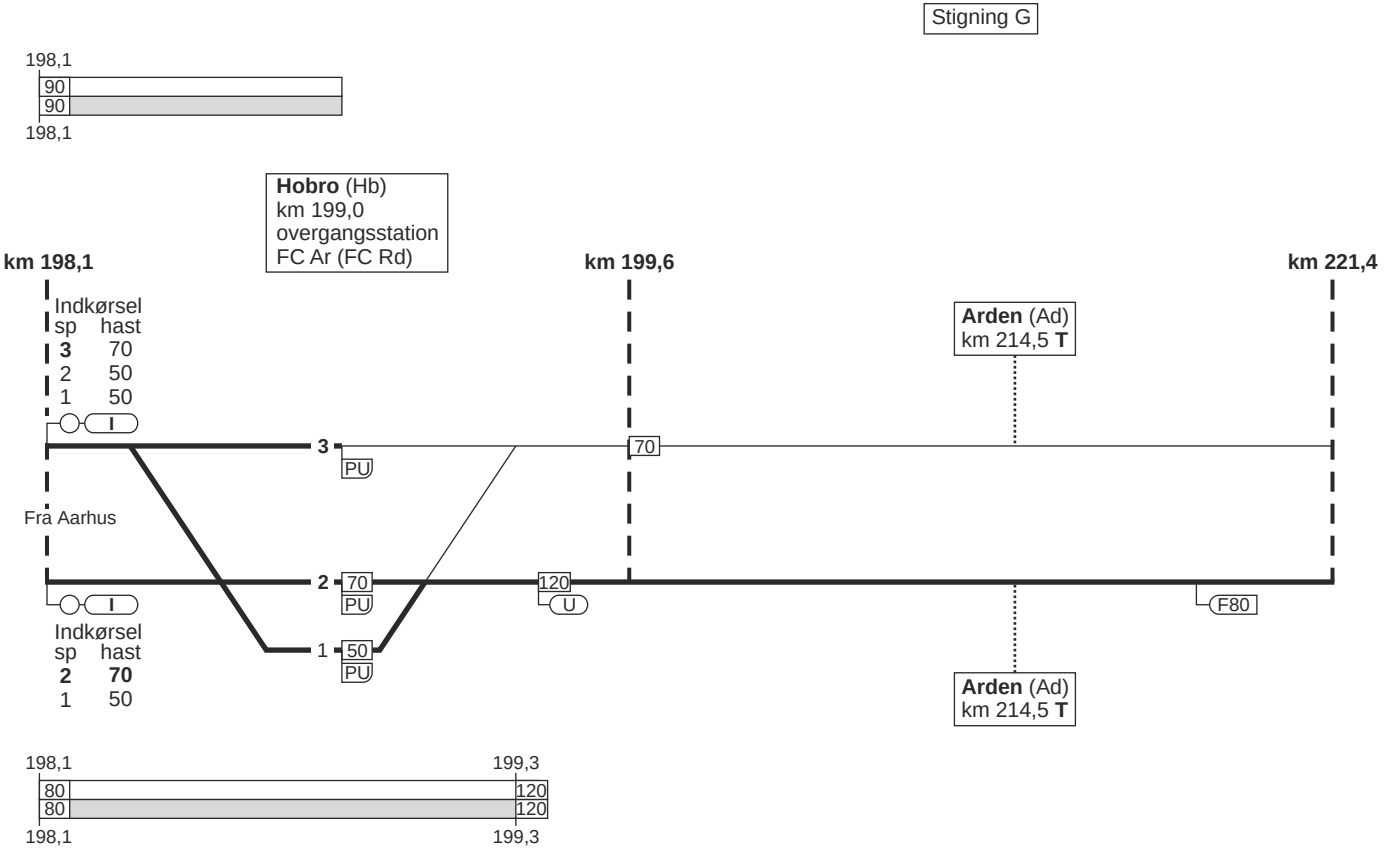

24. Aarhus H - Aalborg

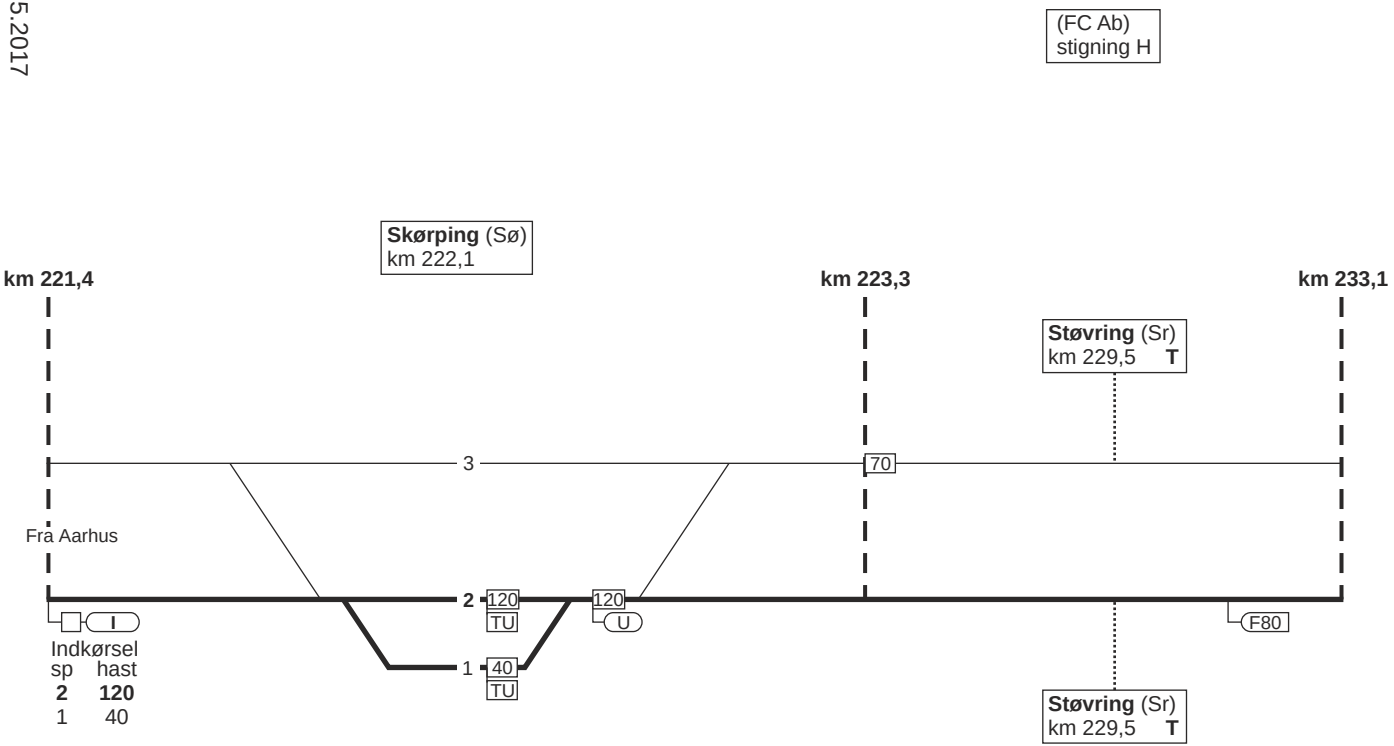

24. Aarhus H - Aalborg

(FC Ab)
stigning K

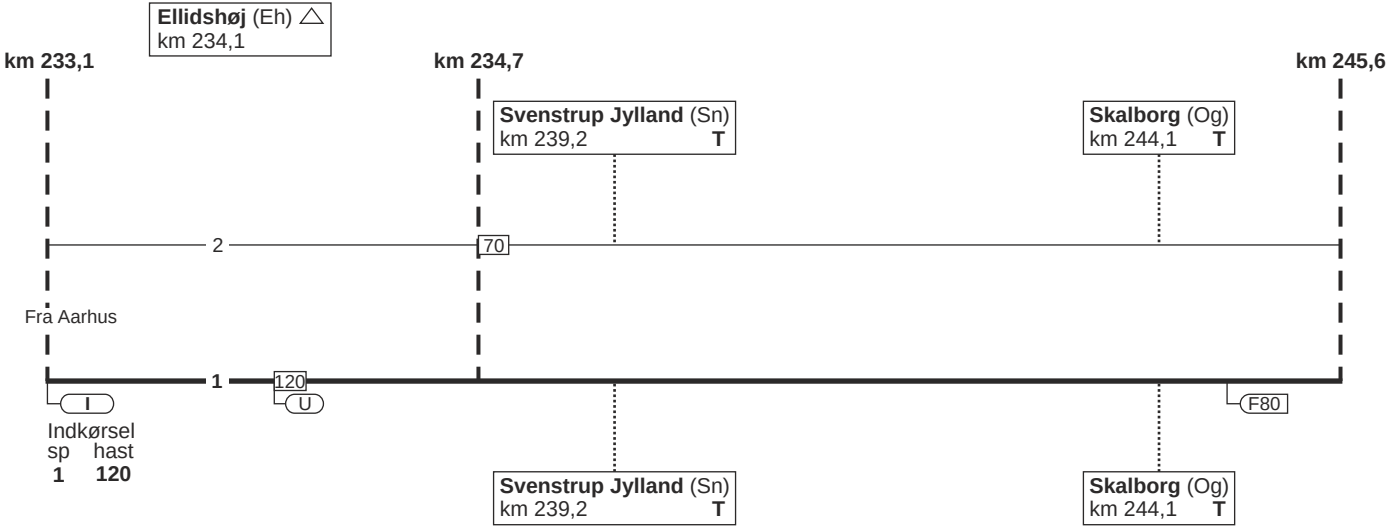

24. Aarhus H - Aalborg

Aalborg (Ab)
km 248,4
overgangsstation
ID: **63400**

24. Aalborg - Aarhus H

Aalborg (Ab)
km 248,4
overgangsstation
ID: **63400**

24. Aalborg - Aarhus H

(FC Ab)
stigning J

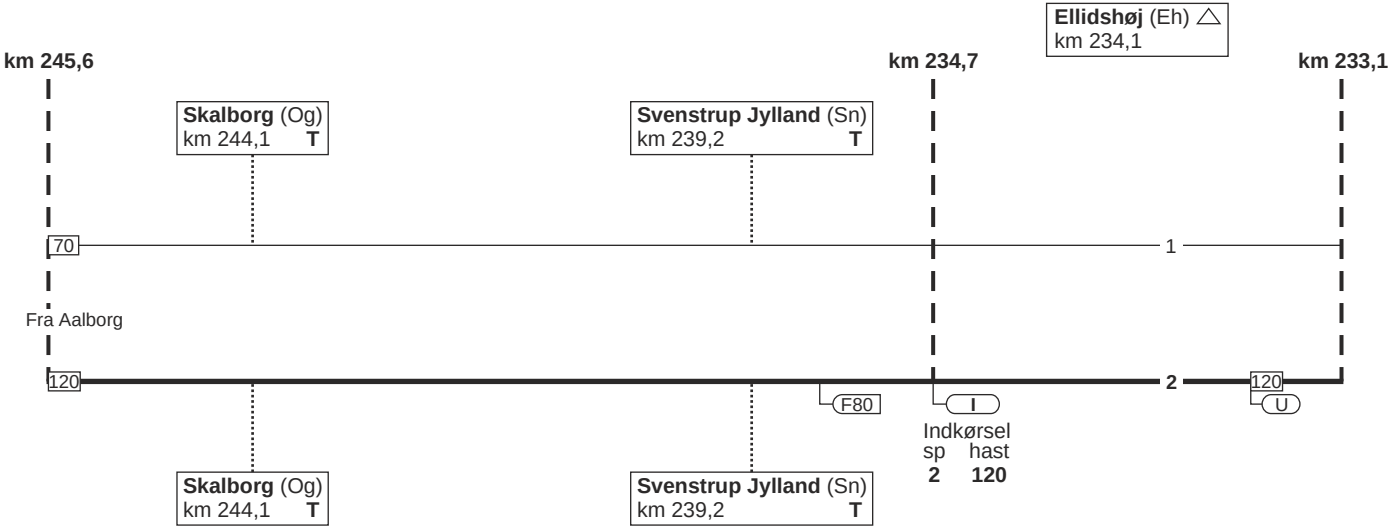

24. Aalborg - Aarhus H

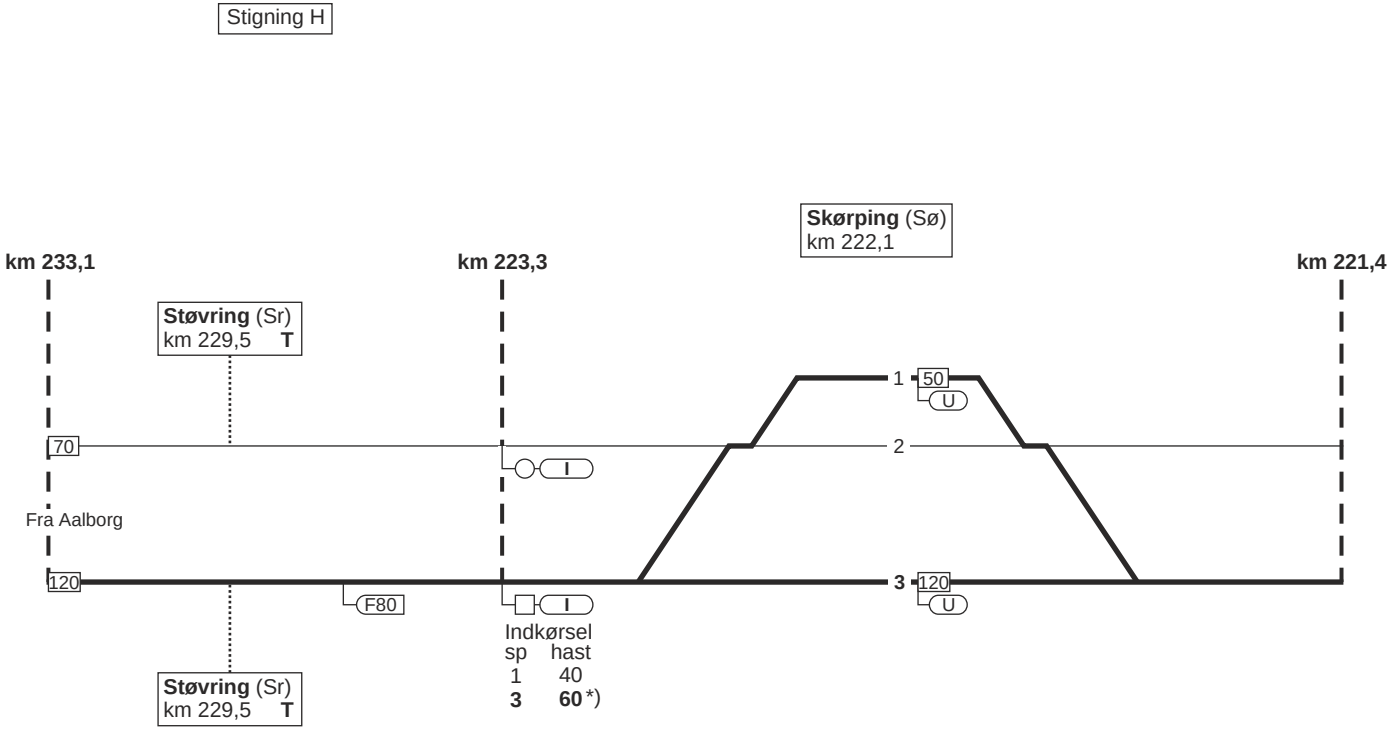

*) Ved “kør igennem”
dog **120** km/t

24. Aalborg - Aarhus H

FC Ar (FC Rd)
stigning F

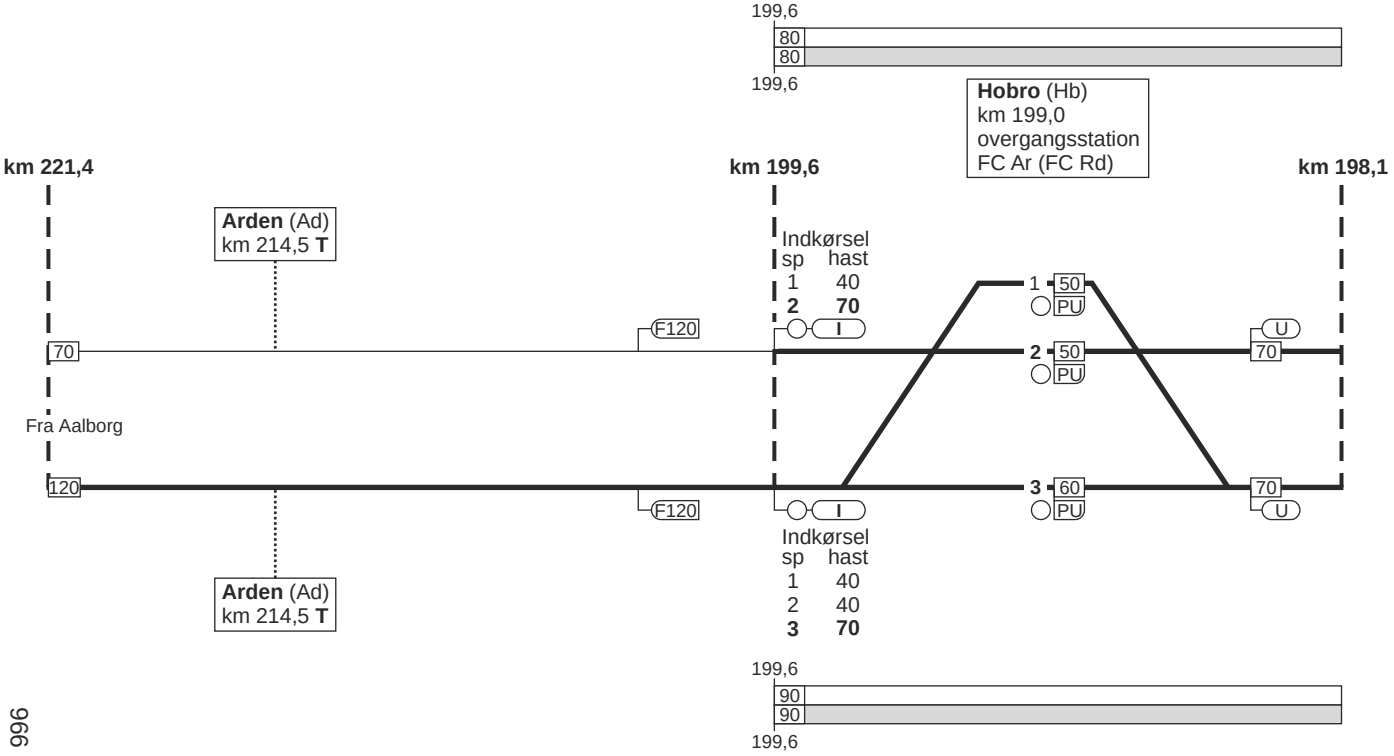

24. Aalborg - Aarhus H

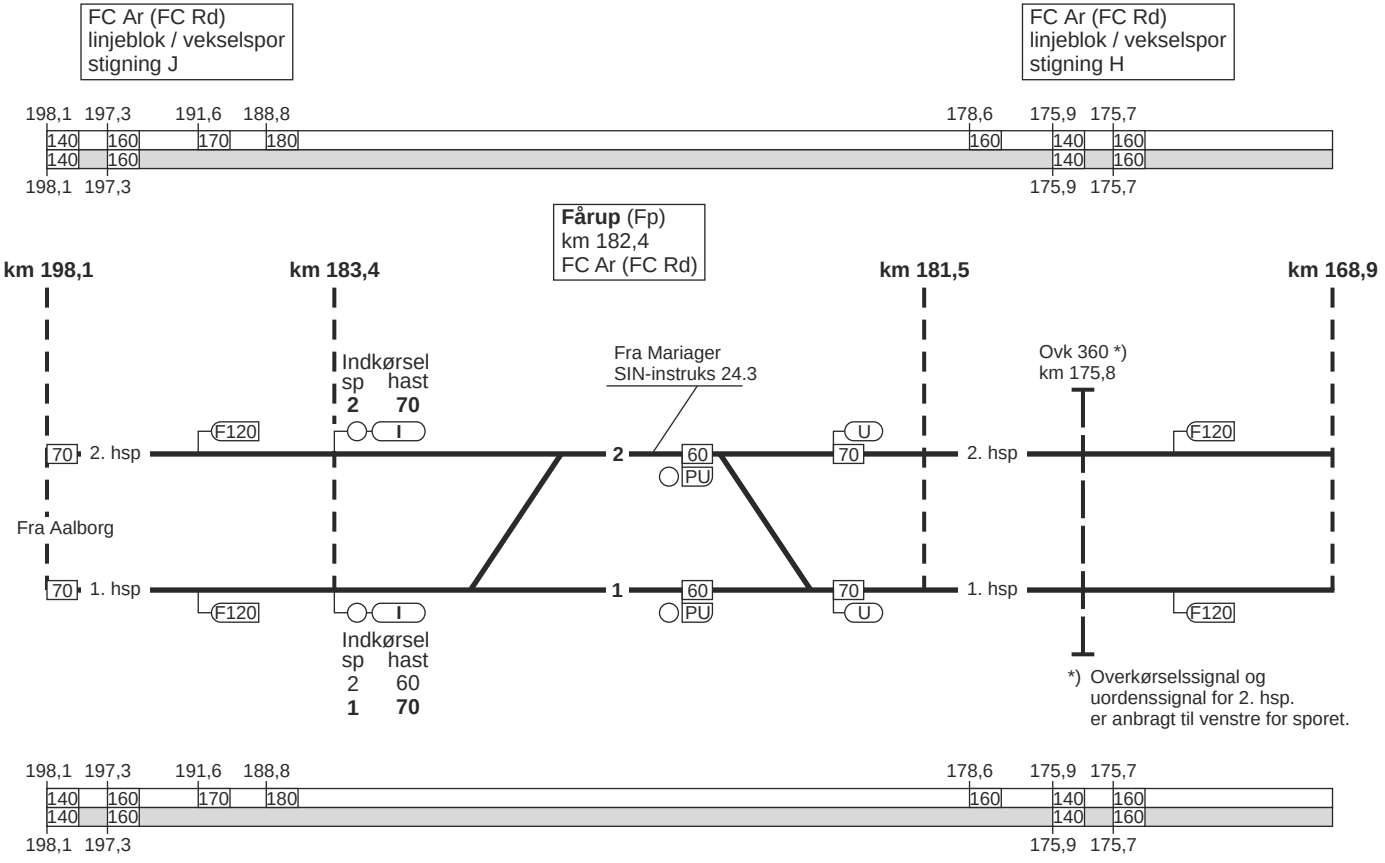

24. Aalborg - Aarhus H

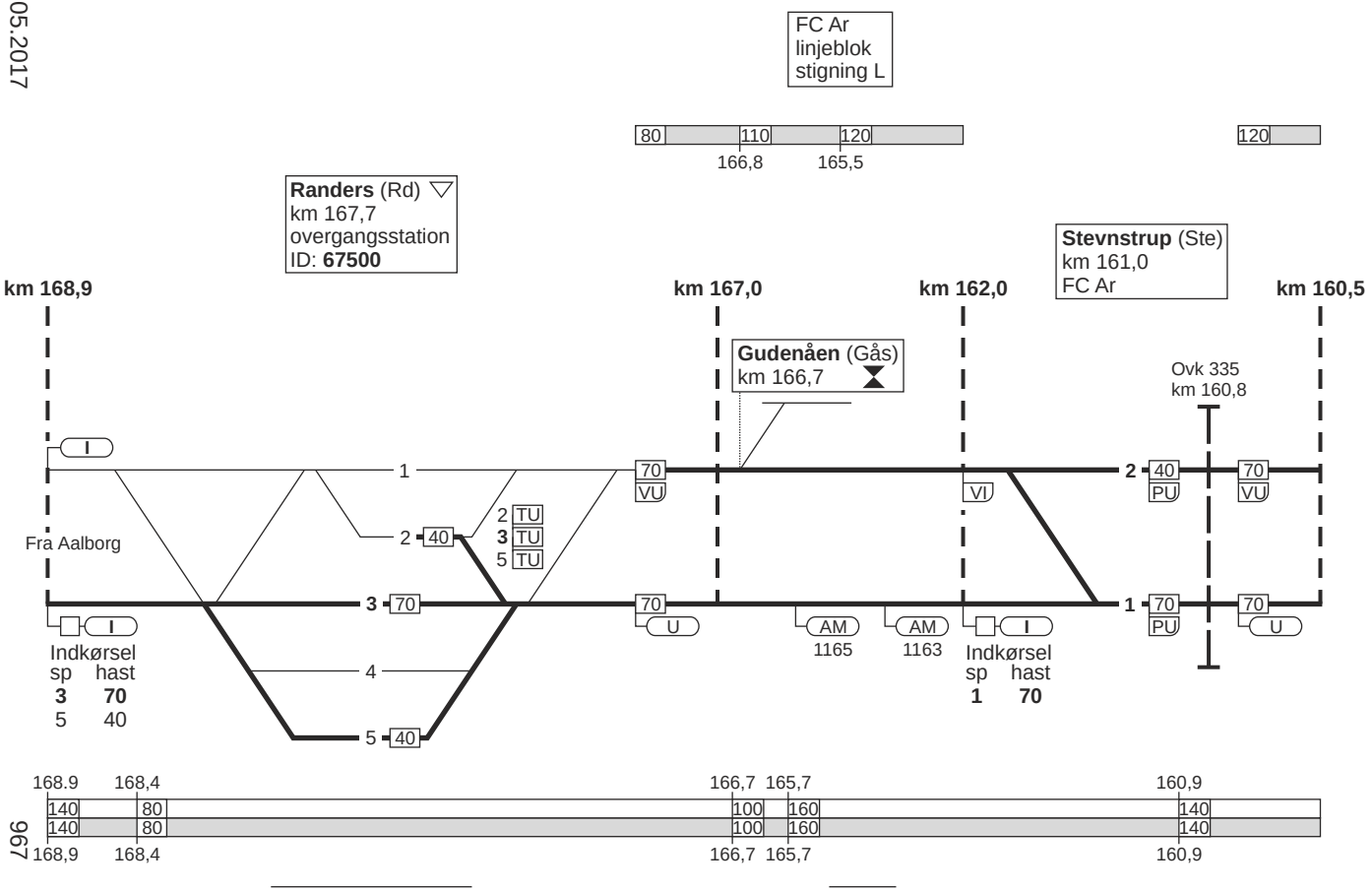

24. Aalborg - Aarhus H

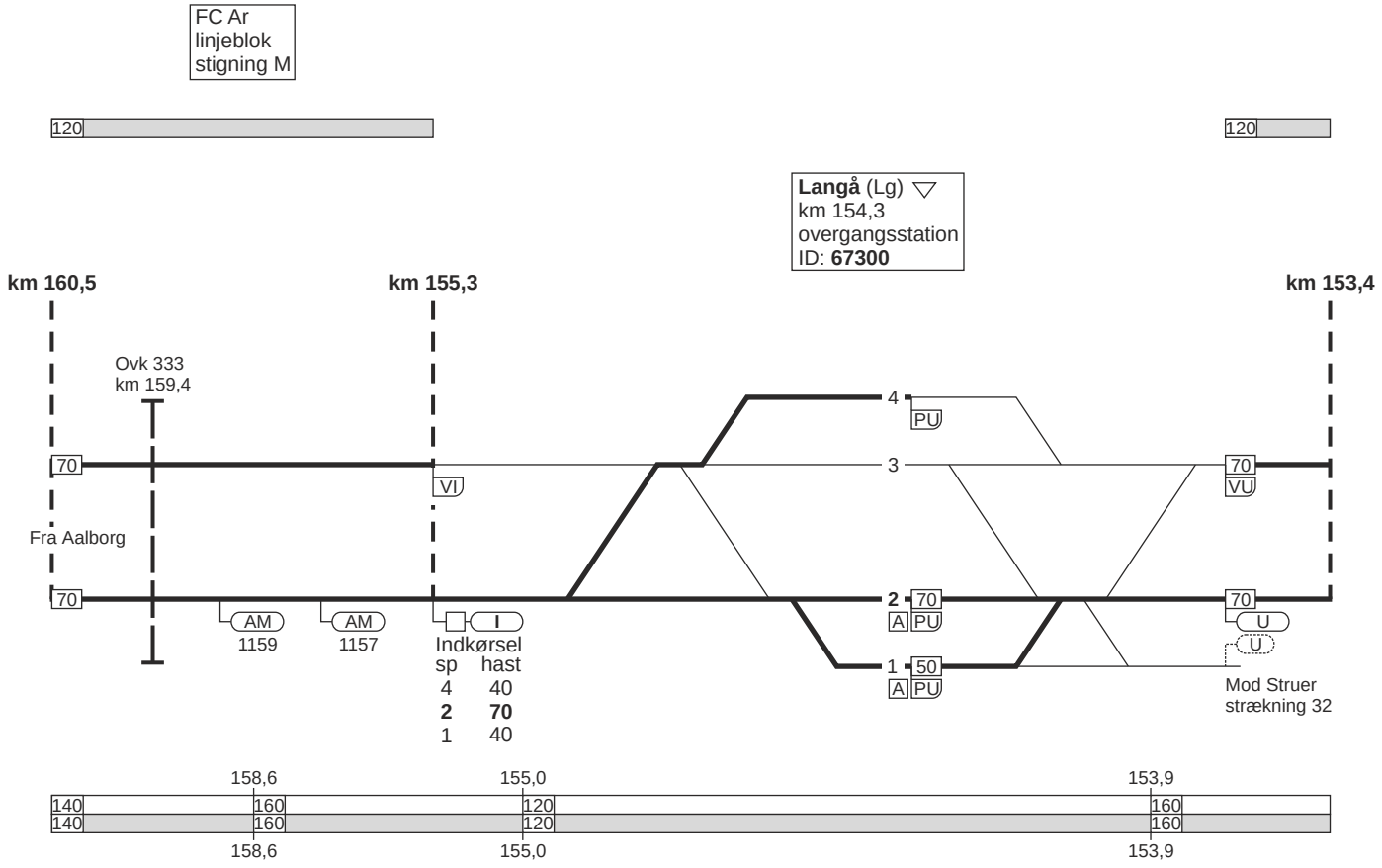

24. Aalborg - Aarhus H

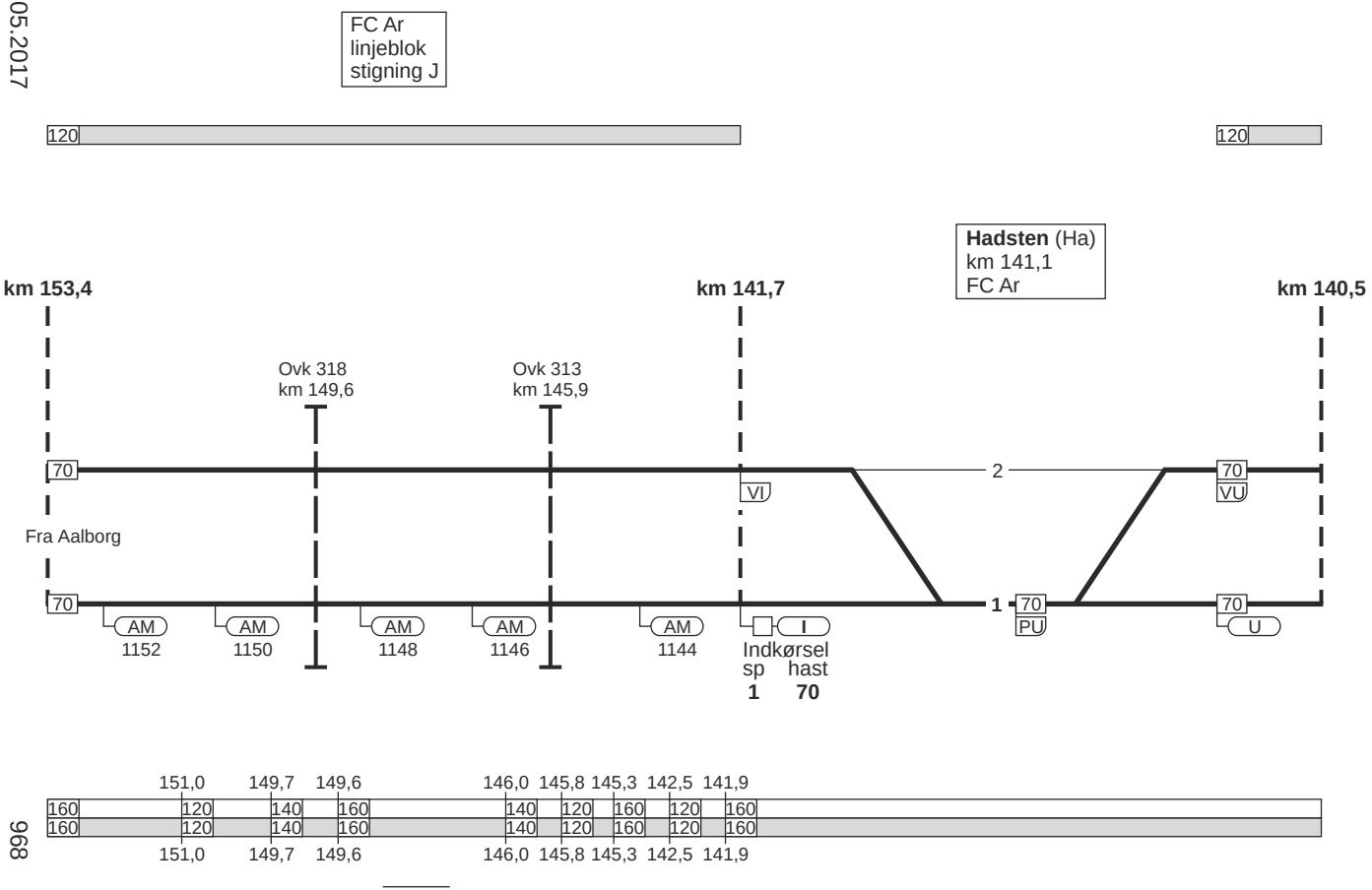

24. Aalborg - Aarhus H

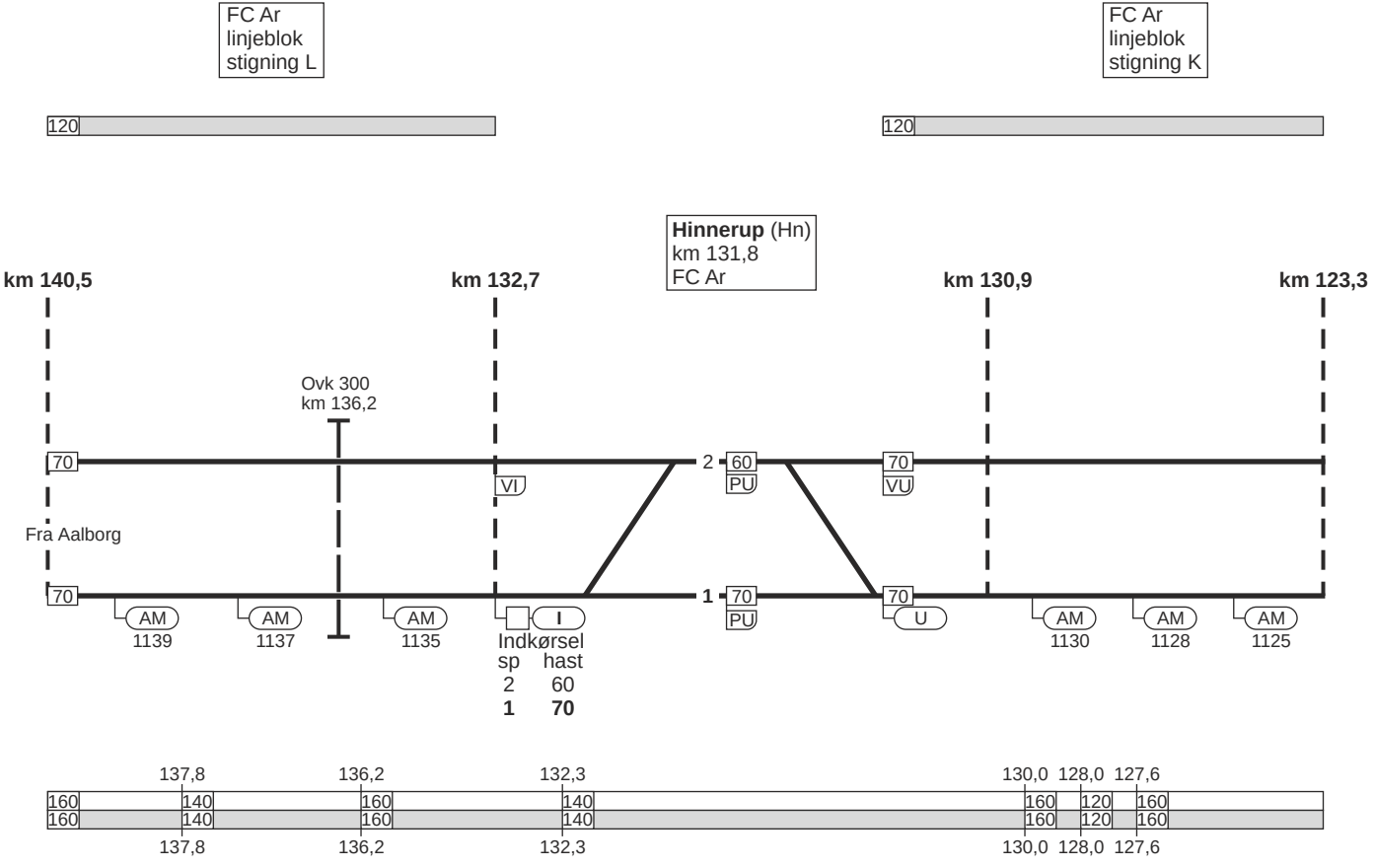

24. Aalborg - Aarhus H

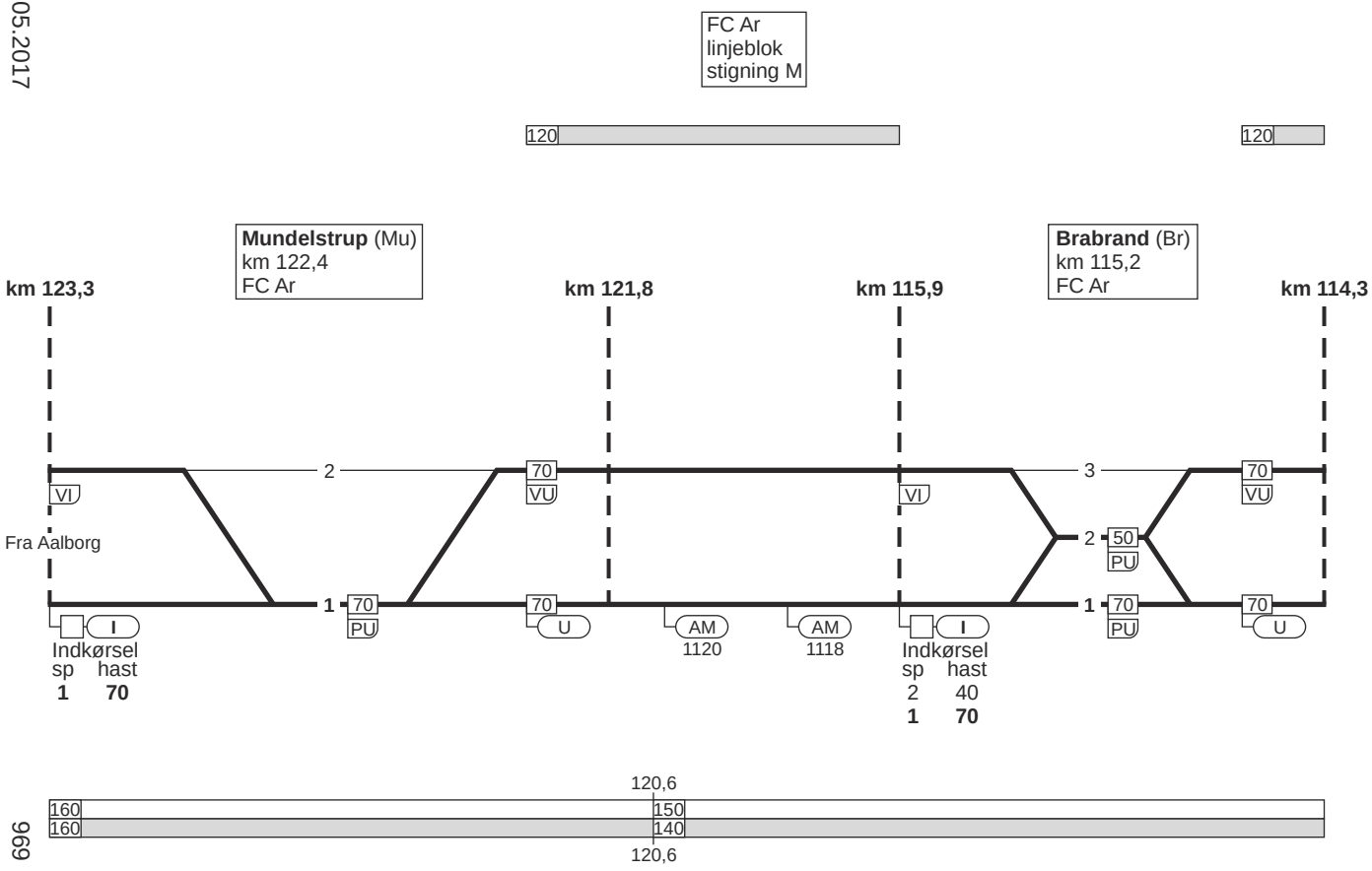

24. Aalborg - Aarhus H

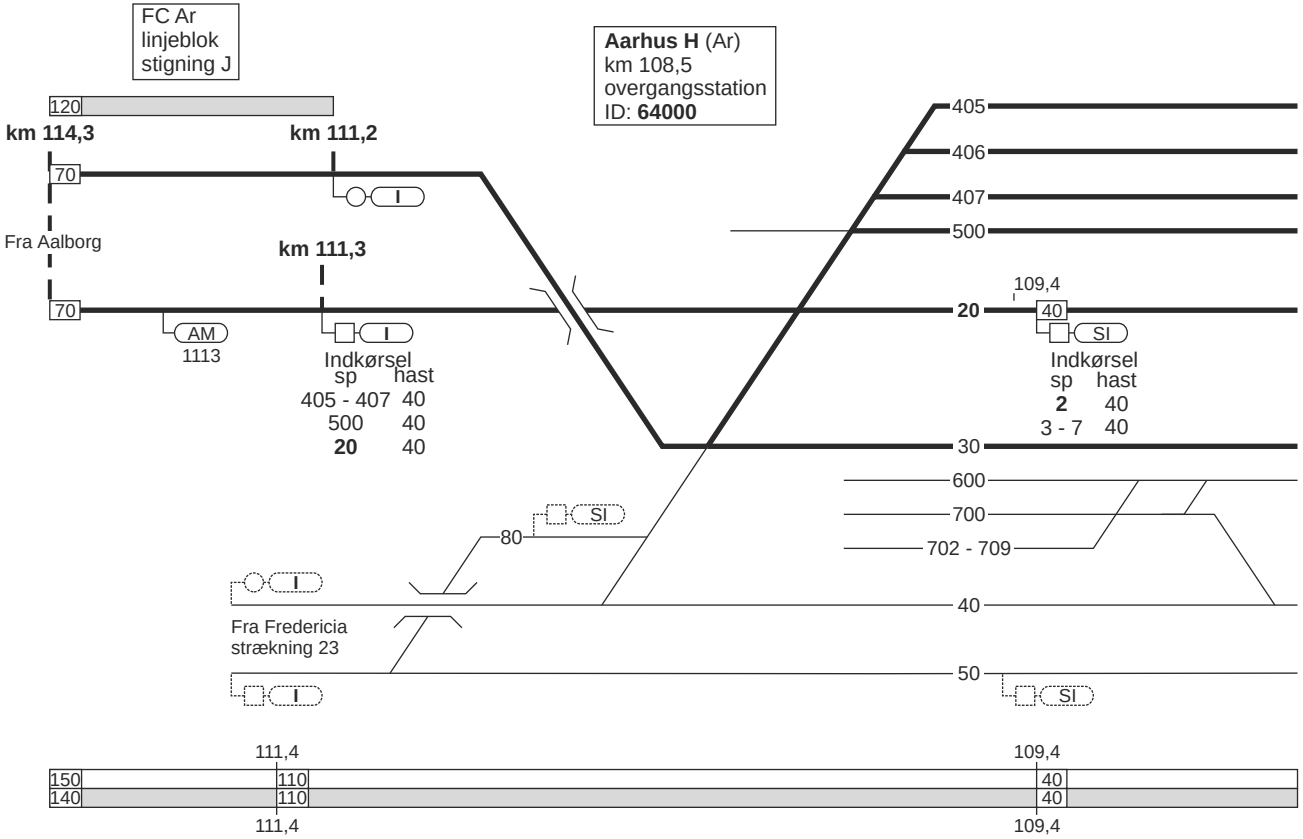

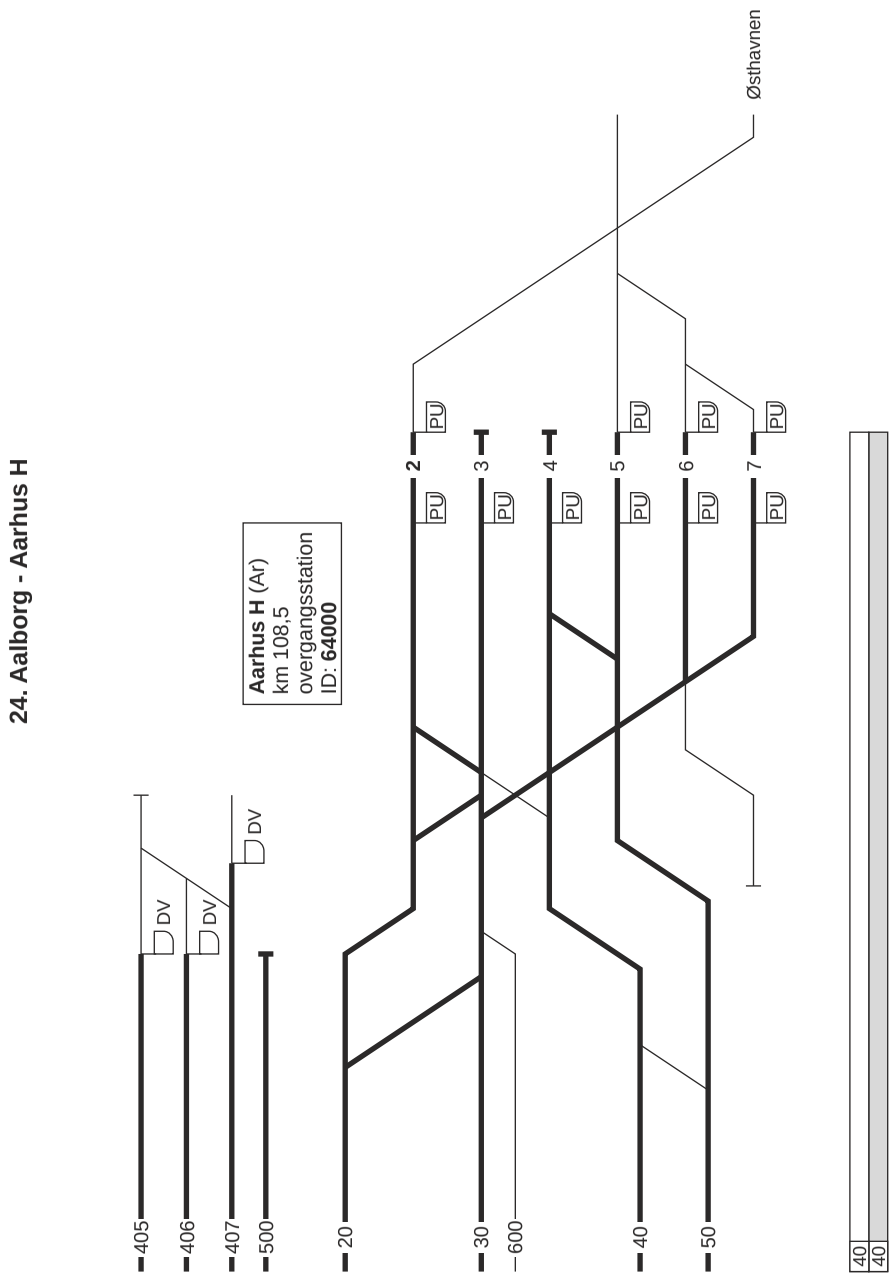
24. Aalborg - Aarhus H
Aarhus H (Ar)
km 108.5
overgangsstation
ID: 64000
405
406
407
500
DV
DV
DV
20
30
600
40
50
2
3
4
5
6
7
PU
Østhavnen
40
40

24. Aarhus H - Aalborg

Togekspeditionssted 1	Togfølgestation 2	Sporbenyttelse 3	Standsningssted 4	Kmp/FC telefonnummer 5
Aarhus H			**Følgende tog skal standse således:** Tog fremført af MF, MG og lok anvender standsningsmærke 17.18. Øvrige materieltyper med førerpladsen ud for perrontrappen.	**Kmp:** 82 10 11 35 GSM-R: 81 99 12 40 **FC:** Ar (eksl) - Sø (eksl) 82 10 11 16 GSM-R: 81 99 12 41

Togekspeditionssted 1	Togfølgestation 2	Sporbenyttelse 3	Standsningssted 4	Kmp/FC telefonnummer 5
Langå	Togfølgestation: Ma-lø 0000-2400 S 0000-0100 0615-2400 Øvrig tid: Ikke fjernstyret togfølgestation (overgangsstation) med AG-drift uden stedlig stationsbestyrer.			**Kmp:** 86 46 15 00 GSM-R: 81 99 12 73 Når Langå er ikke fjernstyret togfølgestation (overgangsstation) med AG-drift uden stedlig stationsbestyrer, varetages stationsbestyrerens ansvar af stationsbestyreren i FC Ar. **FC Ar:** 82 10 11 16 GSM-R: 81 99 12 41

Togekspeditionssted 1	Togfølgestation 2	Sporbenyttelse 3	Standsningssted 4	Kmp/FC telefonnummer 5
Randers	Hele døgnet: Ikke fjernstyret togfølgestation (overgangsstation) med AG-drift uden stedlig stationsbestyrer.		**Spor 1 og 3:** Gennemkørende tog som får signal for indkørsel skal standse med førerpladsen ud for standsningsmærket (mrk. 17.18).	**Kmp:** 86 42 88 97 GSM-R: 81 99 12 75 Når Randers er ikke fjernstyret togfølgestation (overgangsstation) med AG-drift uden stedlig stationsbestyrer, varetages stationsbestyrerens ansvar af stationsbestyreren i FC Ar. **FC Ar:** 82 10 11 16 GSM-R: 81 99 12 41
Skørping				**Kmp:** 82 14 02 78 GSM-R: 81 99 12 78

Togekspeditionssted 1	Togfølgestation 2	Sporbenyttelse 3	Standsningssted 4	Kmp/FC telefonnummer 5
Ellidshøj	Togfølgestation: Ma-fr 0520-1940 Lø 0850-1450			**Kmp:** 98 38 40 20 GSM-R: 81 99 12 58
Aalborg				**Kmp:** 82 14 02 94 GSM-R: 81 99 12 34

25. Aalborg - Frederikshavn

Strækningshastighed:

Delstrækning	Strækningshastighed (km/t)
Aalborg - Frederikshavn	120

25. Aalborg - Frederikshavn

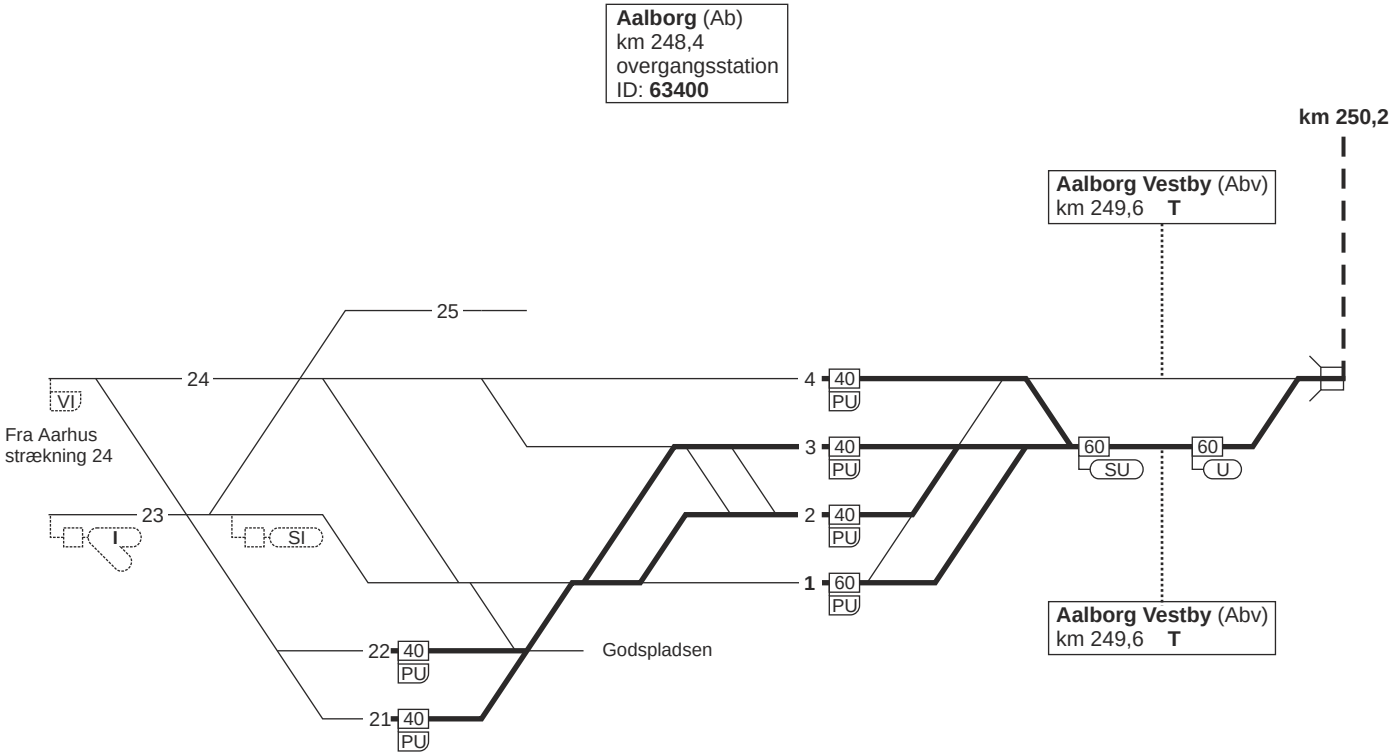

Hastigheden for ikke personførende tog fremført af MZ er højst 90 km/t.

25. Aalborg - Frederikshavn

FC Ab
linjeblok
stigning K

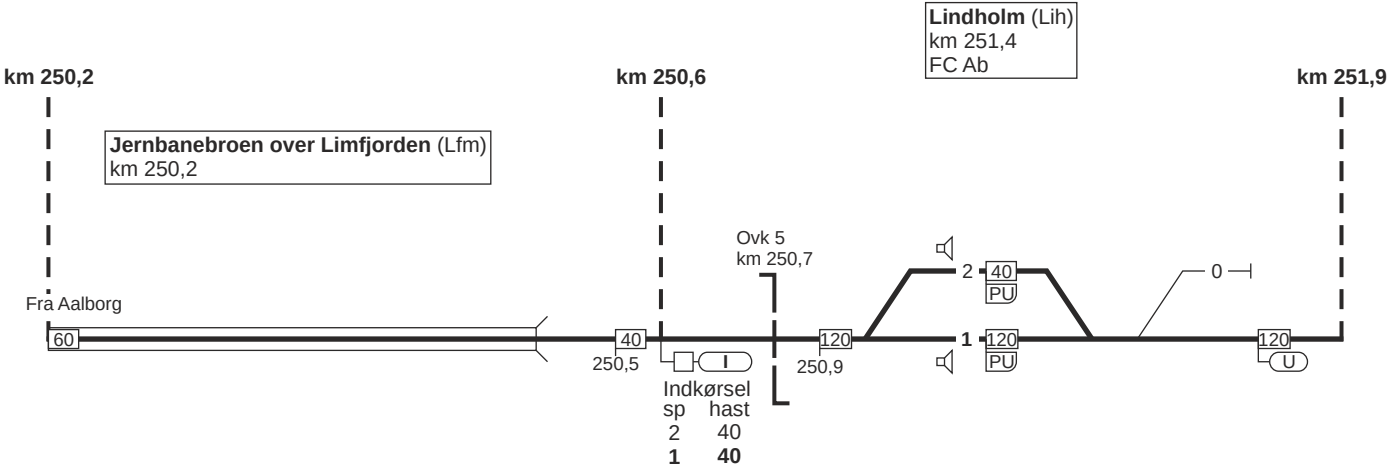

Hastigheden for ikke personførende tog fremført af MZ er højst 90 km/t.

25. Aalborg - Frederikshavn

FC Ab
linjeblok
stigning L

FC Ab
linjeblok
stigning M

Sulsted (Su)
km 263,4
FC Ab

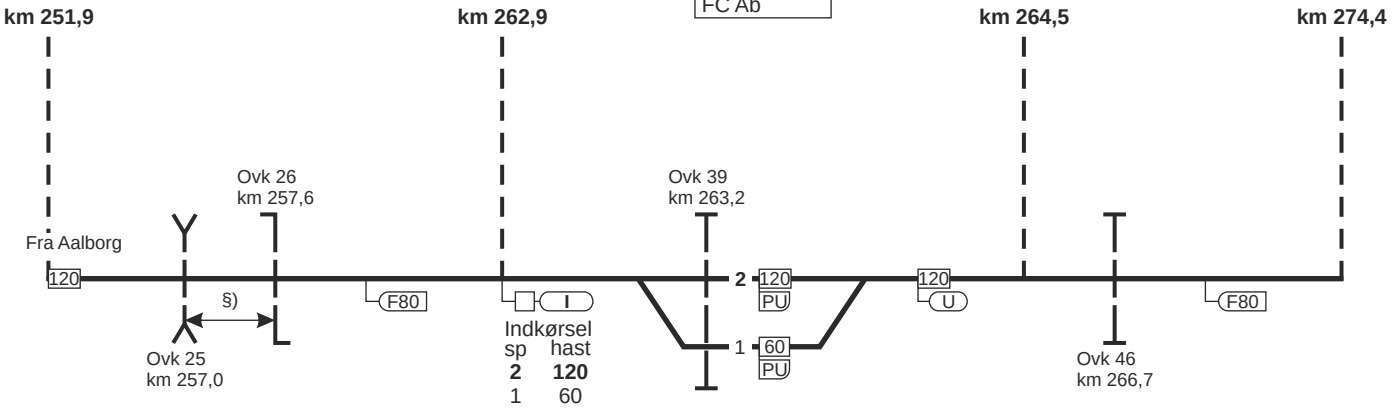

§) = overkørslerne har fælles overkørselssignal

Hastigheden for ikke personførende tog fremført af MZ er højst 90 km/t.

25. Aalborg - Frederikshavn

FC Ab
linjeblok
stigning H

Hastigheden for ikke personførende tog fremført af MZ er højst 90 km/t.

25. Aalborg - Frederikshavn

FC Ab
linjeblok
stigning G

FC Ab
linjeblok
stigning K

Hjørring (Hj)
km 296,6
overgangsstation
ID: **67100**

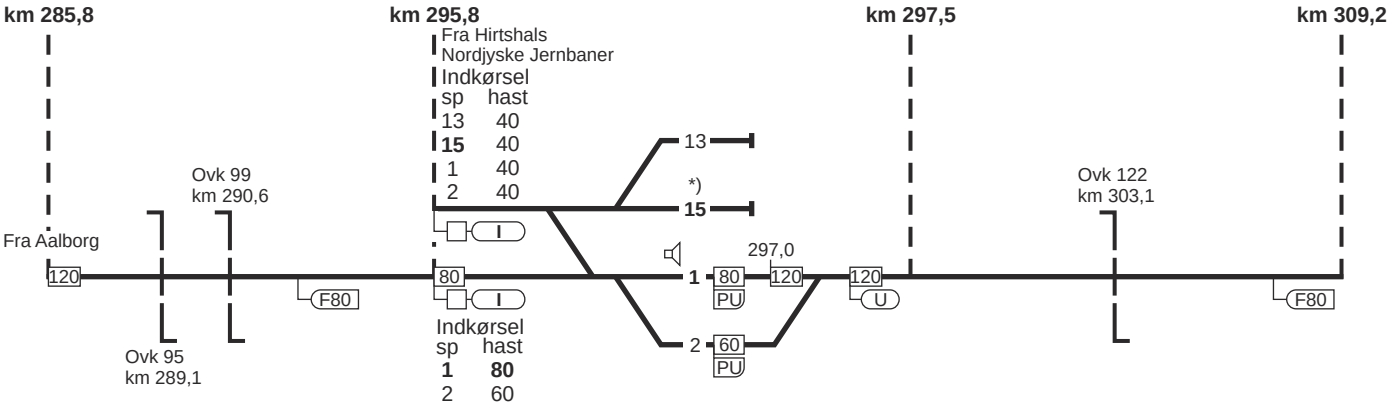

*) Ved Nordjyske Jernbaner A/S benævnt og beskiltet spor 0

Hastigheden for ikke personførende tog fremført af MZ er højst 90 km/t.

25. Aalborg - Frederikshavn

FC Ab
linjeblok
stigning K

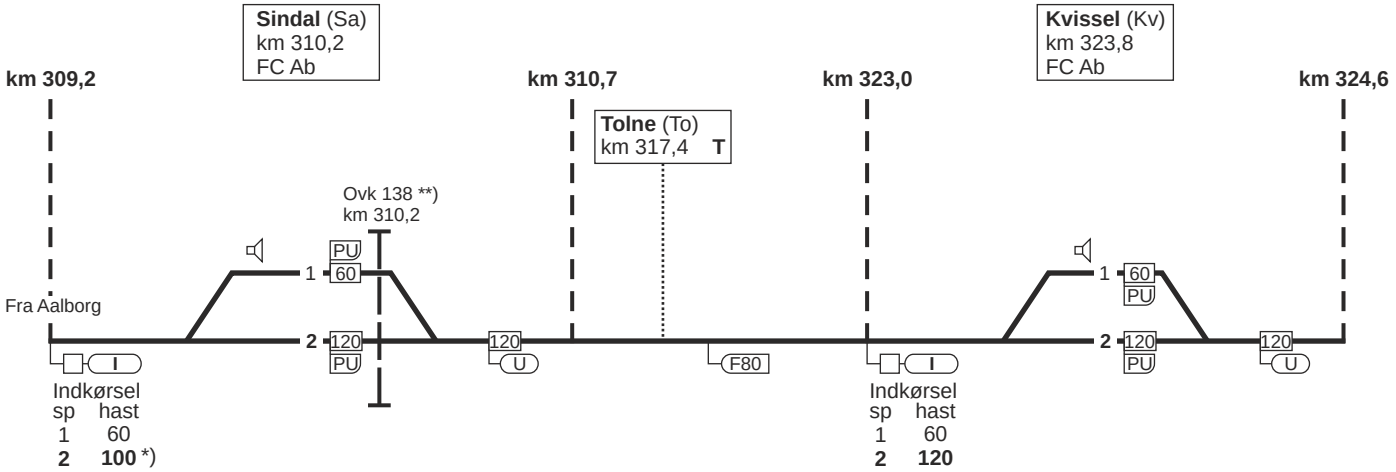

*) Ved "Kør igennem" dog **120** km/t

**) = uordenssignal ikke etableret

Hastigheden for ikke personførende tog fremført af MZ er højst 90 km/t.

25. Aalborg - Frederikshavn

FC Ab
linjeblok
stigning G

Frederikshavn (Fh)
km 333,3
overgangsstation
ID: **67000**

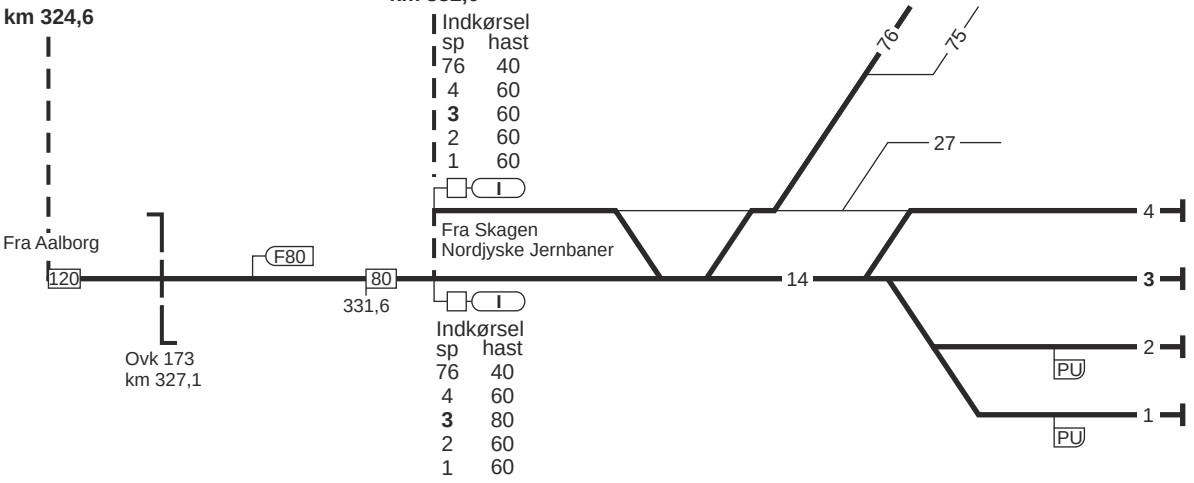

Hastigheden for ikke personførende tog fremført af MZ er højst 90 km/t.

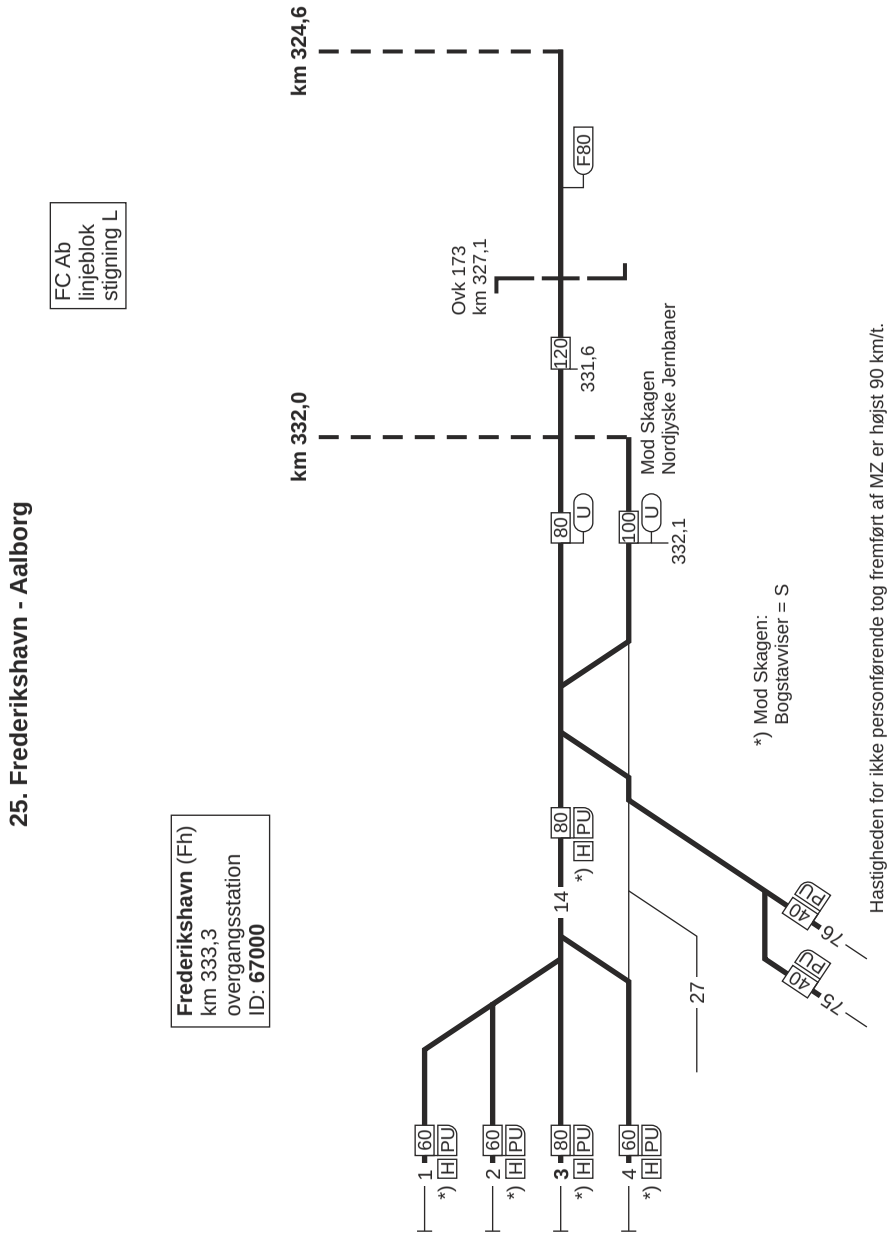
25. Frederikshavn - Aalborg
FC Ab
linjeblok
stigning L
Frederikshavn (Fh)
km 333,3
overgangsstation
ID: 67000
km 324,6
km 332,0
Ovk 173
km 327,1
F80
120
331,6
80
U
100
U
332,1
Mod Skagen
Nordjyske Jernbaner
*) Mod Skagen:
Bogstavviser = S
Hastigheden for ikke personførende tog fremført af MZ er højst 90 km/t.
14
27
80
*) H PU
1 60 *) H PU
2 60 *) H PU
3 80 *) H PU
4 60 *) H PU
76 40 PU
75 40 PU

25. Frederikshavn - Aalborg

FC Ab
linjeblok
stigning H

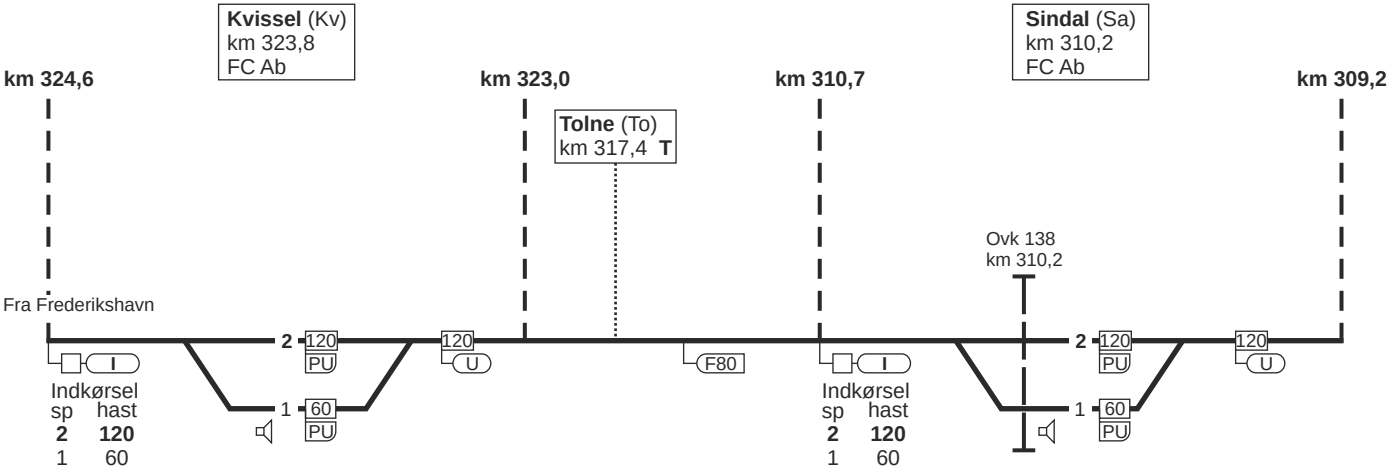

Hastigheden for ikke personførende tog fremført af MZ er højst 90 km/t.

25. Frederikshavn - Aalborg

FC Ab
linjeblok
stigning J

FC Ab
linjeblok
stigning K

Hjørring (Hj)
km 296,6
overgangsstation
ID: **67100**

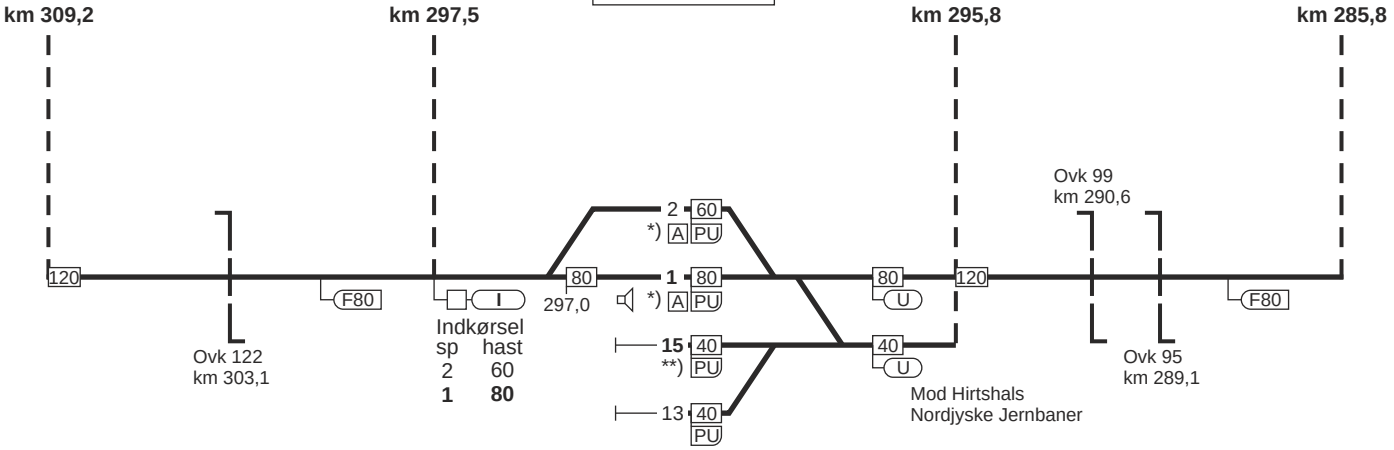

*) Mod Hirtshals:
Bogstavviser = H

**) Ved Nordjyske Jernbaner A/S benævnt og beskiltet spor 0

Hastigheden for ikke personførende tog fremført af MZ er højst 90 km/t.

25. Frederikshavn - Aalborg

FC Ab
linjeblok
stigning K

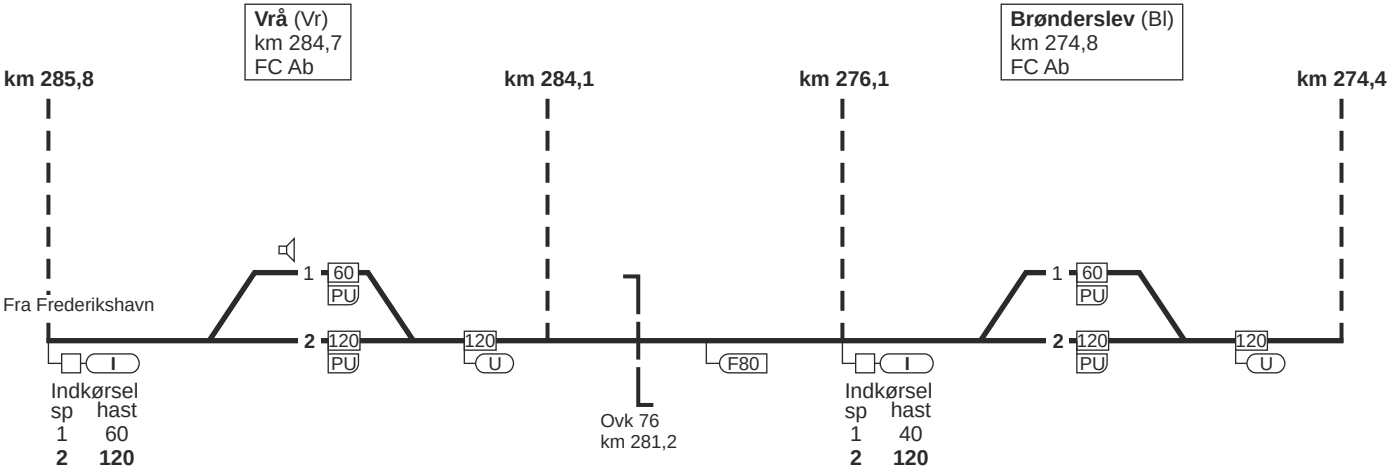

Hastigheden for ikke personførende tog fremført af MZ er højst 90 km/t.

25. Frederikshavn - Aalborg

FC Ab
linjeblok
stigning M

FC Ab
linjeblok
stigning M

Sulsted (Su)
km 263,4
FC Ab

km 274,4 **km 264,5** **km 262,9** **km 251,9**

Ovk 39
km 263,2

Ovk 25
km 257,0

Fra Frederikshavn

120

F80

I

1 60 PU

2 120 PU

120 U

§)

F90

Ovk 46
km 266,7

Indkørsel
sp hast
1 60
2 **120**

Ovk 26
km 257,6

§) = overkørslerne har fælles overkørselssignal

Hastigheden for ikke persontørende tog fremført af MZ er højst 90 km/t.

25. Frederikshavn - Aalborg

FC Ab
linjeblok
stigning J

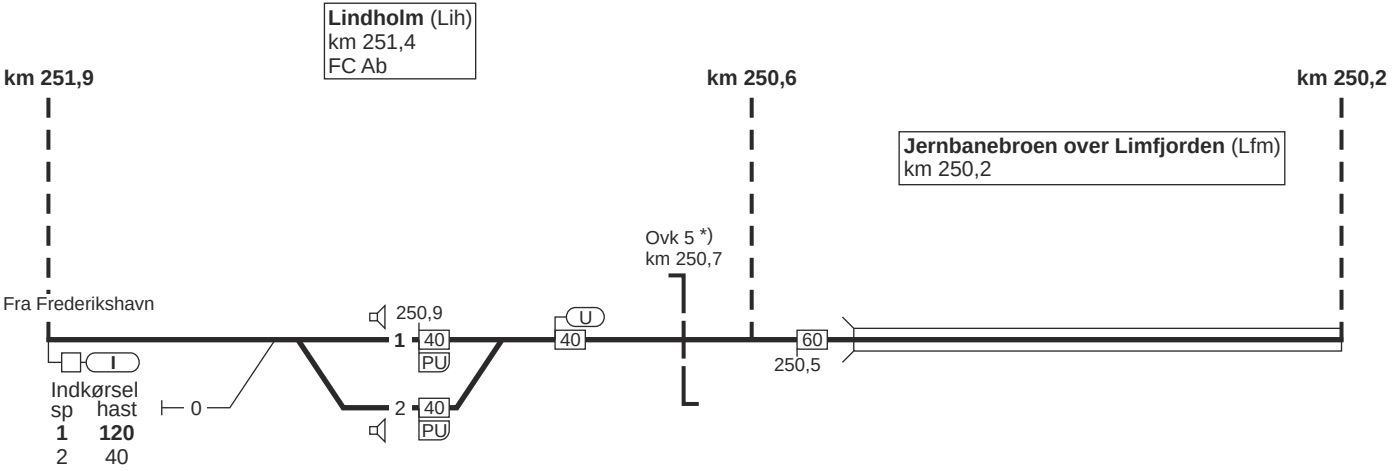

*) = uordenssignal ikke etableret

Hastigheden for ikke personførende tog fremført af MZ er højst 90 km/t.

25. Frederikshavn - Aalborg

Aalborg (Ab)
km 248,4
overgangsstation
ID: **63400**

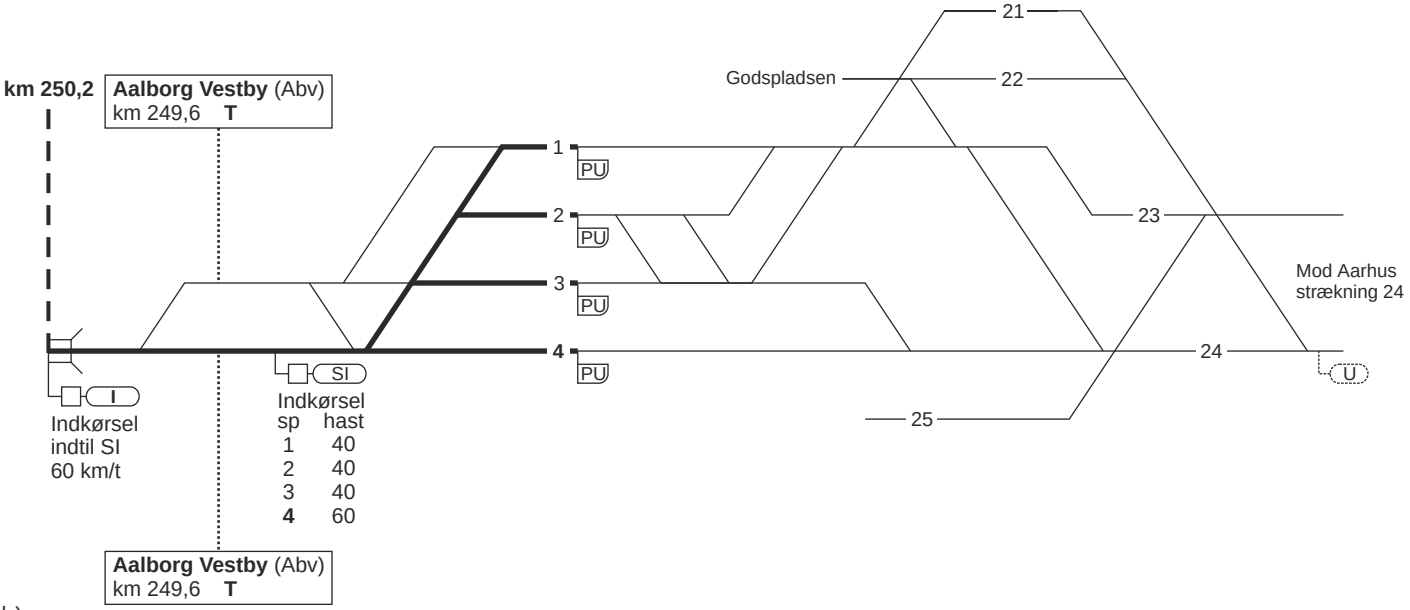

Hastigheden for ikke personførende tog fremført af MZ er højst 90 km/t.

25. Aalborg - Frederikshavn

Togekspeditionssted 1	Togfølgestation 2	Sporbenyttelse 3	Standsningssted 4	Kmp/FC telefonnummer 5
Aalborg				**Kmp:** 82 14 02 94 GSM-R: 81 99 12 34 **FC:** Ab (eksl) - Fh 82 14 01 41 GSM-R: 81 99 12 35
Hjørring				**Kmp:** 82 14 03 11 GSM-R: 81 99 12 71

Togekspeditionssted 1	Togfølgestation 2	Sporbenyttelse 3	Standsningssted 4	Kmp/FC telefonnummer 5
Frederikshavn	Betjent ved lokal stationsbestyrer: Ma-fr 0800-1745 Lø 0715-1645 S 0715-1645 Øvrig tid: Fjernstyret			**Kmp:** 98 43 09 30 GSM-R: 81 99 12 70 **FC Ab:** 82 14 01 41 GSM-R: 81 99 12 35

26. Fredericia - Padborg

Strækningshastighed:

Delstrækning	Strækningshastighed (km/t)
Fredericia - Tinglev	160
Tinglev - Padborg	120
Vojens - Tinglev	180 [1)]

[1)] Strækningshastighed for særlige togsæt. Krav til særlige togsæt fremgår af Banenorm BN2-74.

26. Fredericia - Padborg

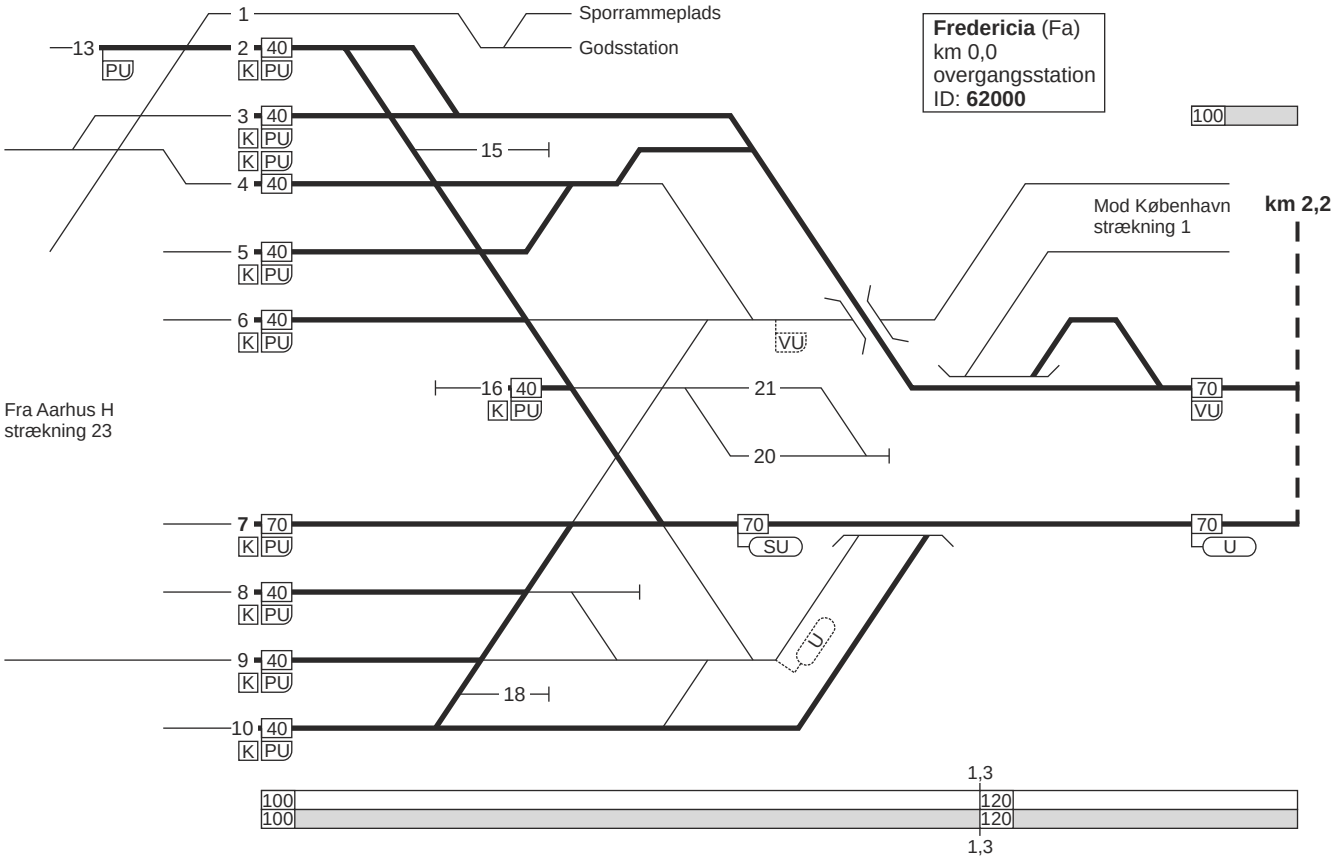

26. Fredericia - Padborg

FC Fa
linjeblok
stigning H

Taulov (Tl)
km 8,6
overgangsstation
FC Fa
ID: **66900**

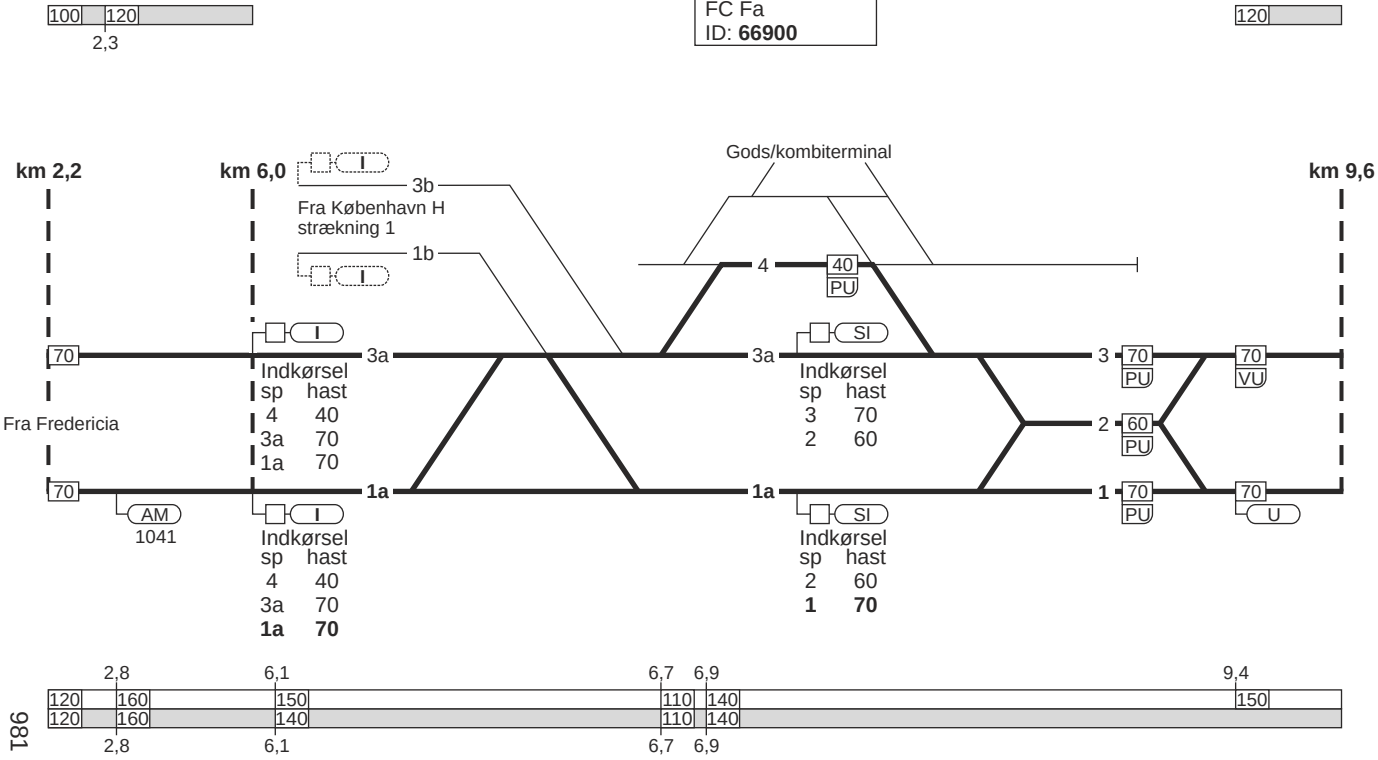

26. Fredericia - Padborg

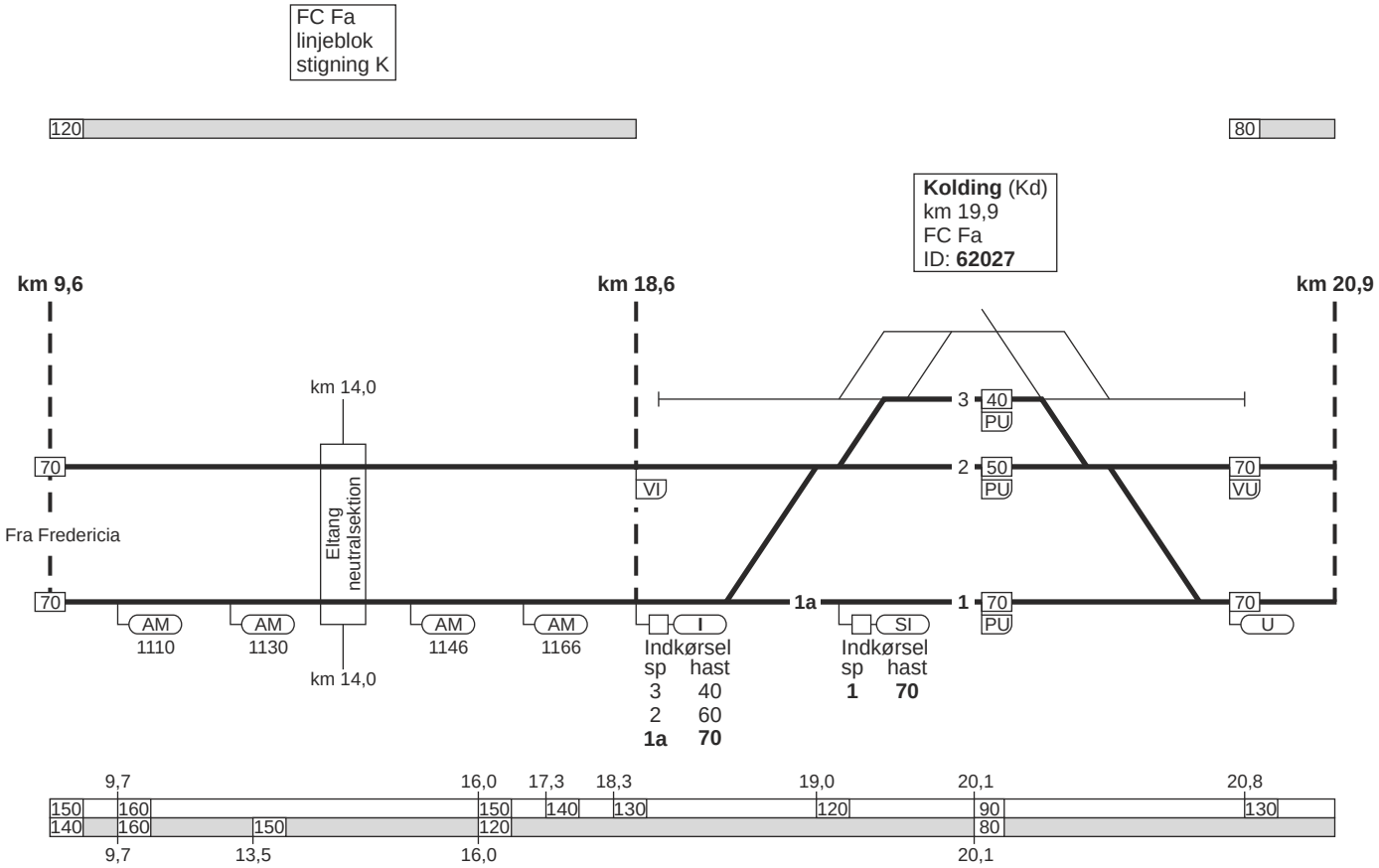

26. Fredericia - Padborg

FC Fa
linjeblok
stigning H

Lunderskov (Lk)
km 32,8
overgangsstation
FC Fa
ID: **62046**

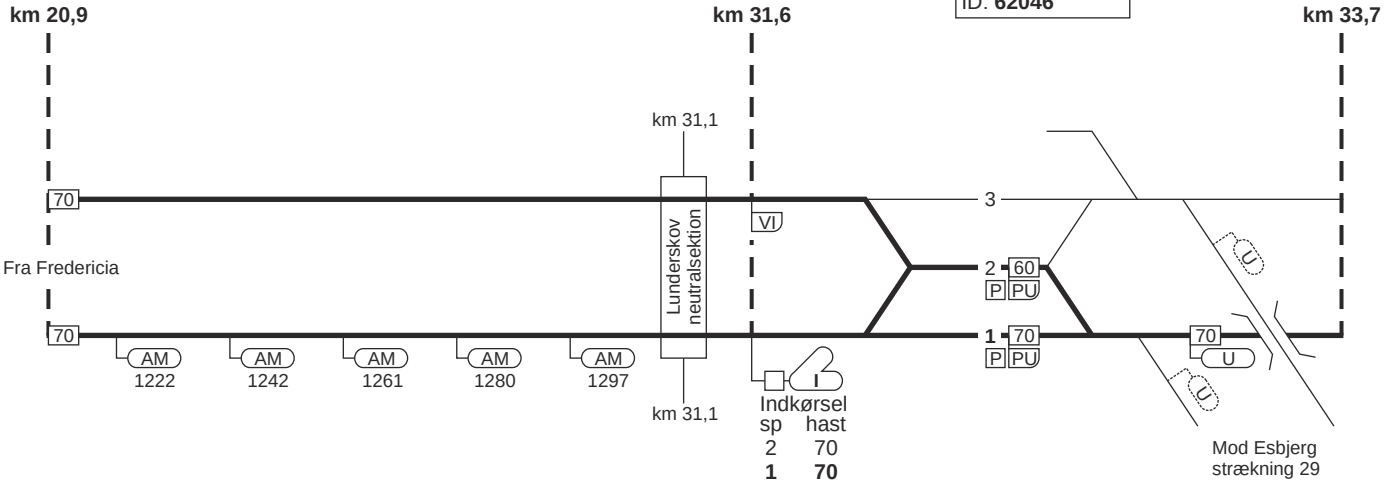

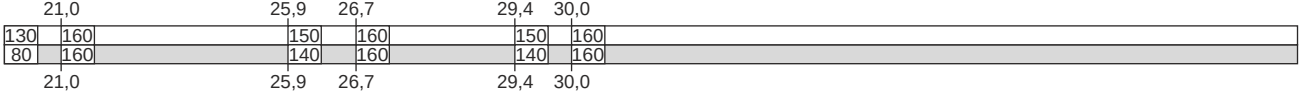

26. Fredericia - Padborg

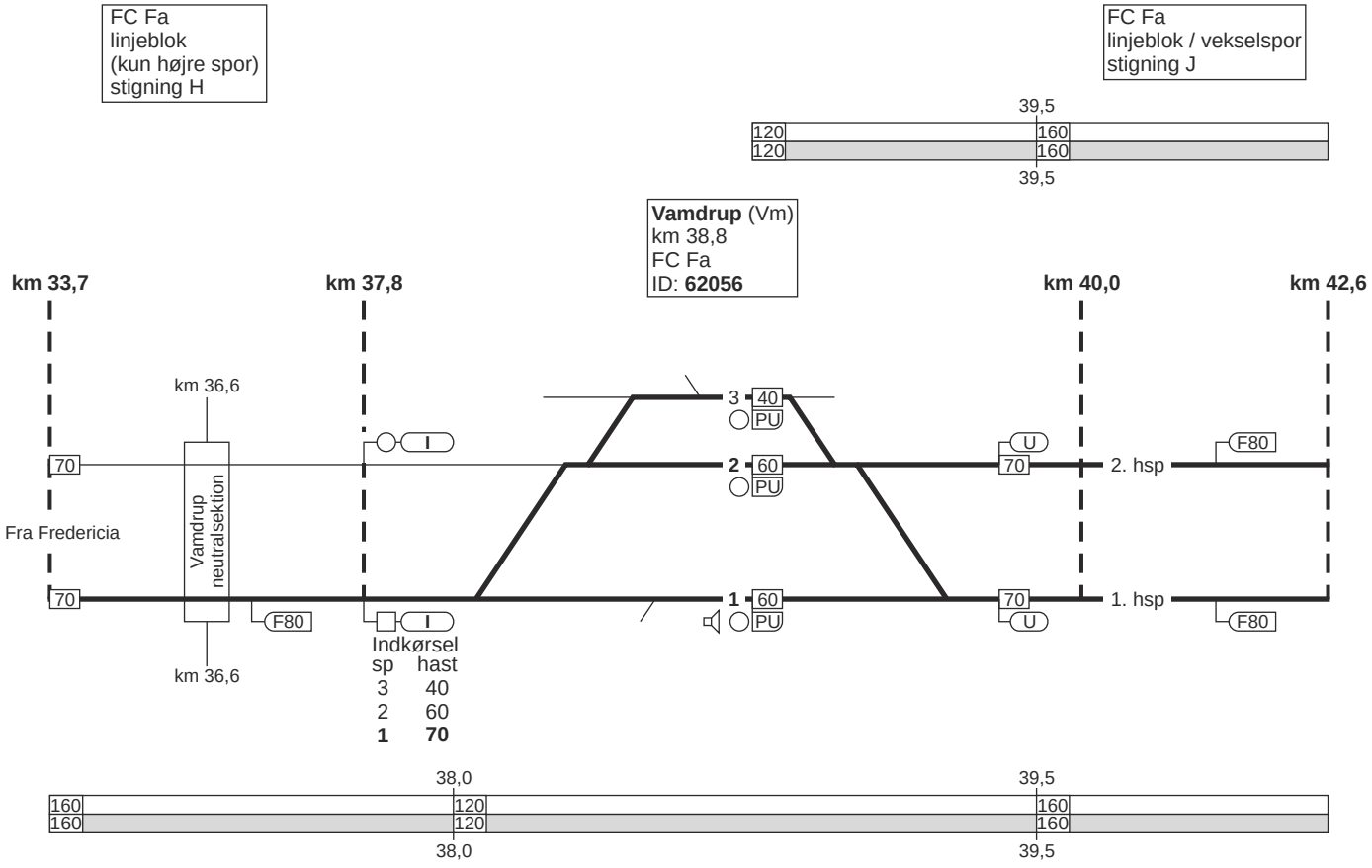

26. Fredericia - Padborg

FC Fa
linjeblok / vekselspor
stigning K

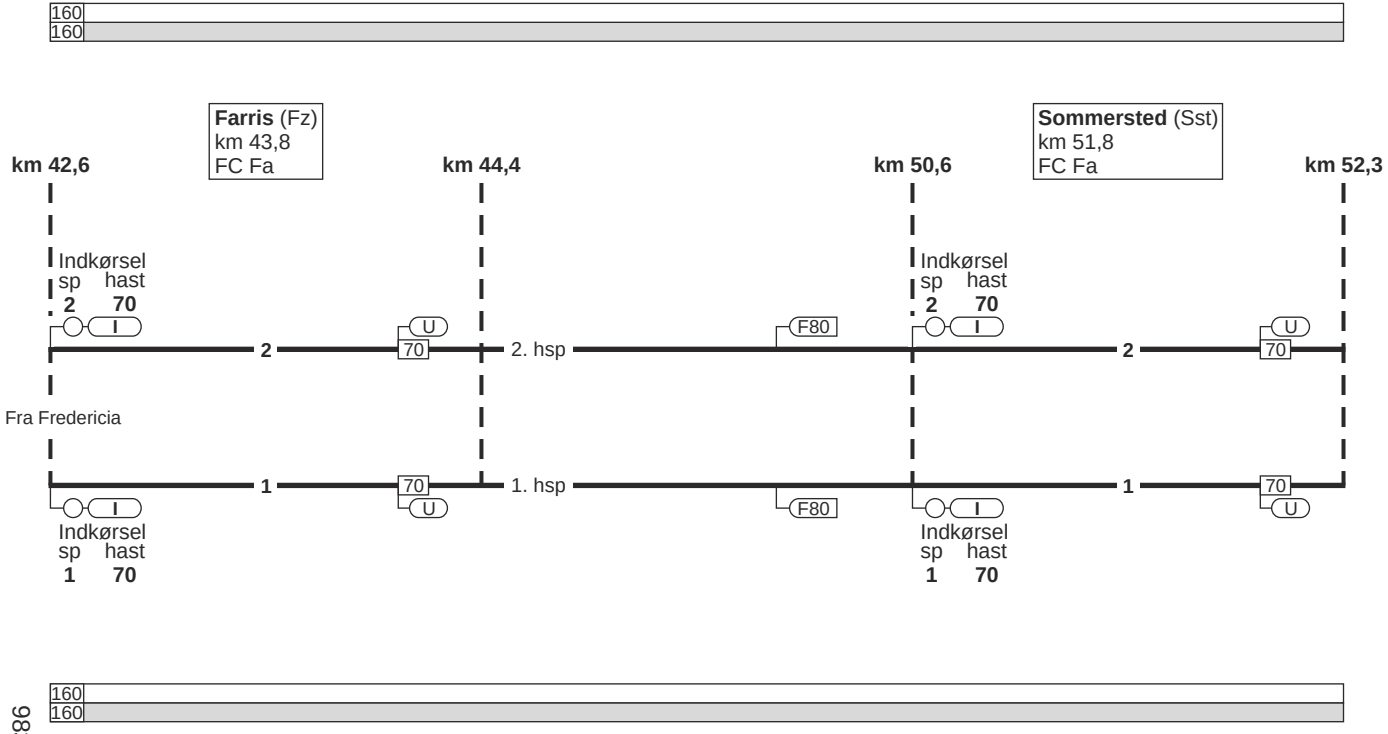

26. Fredericia - Padborg

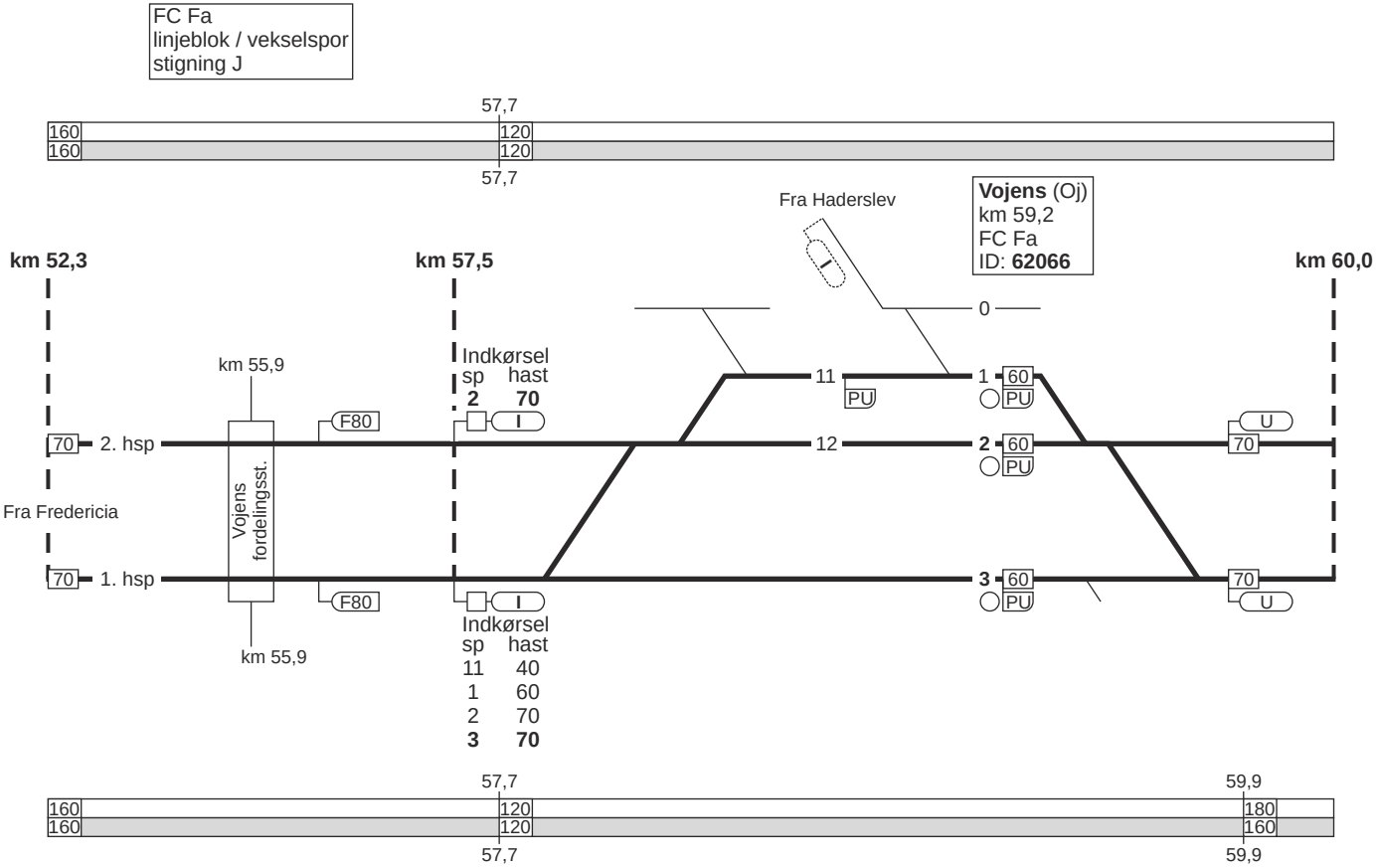

26. Fredericia - Padborg

FC Fa
linjeblok / vekselspor
stigning J



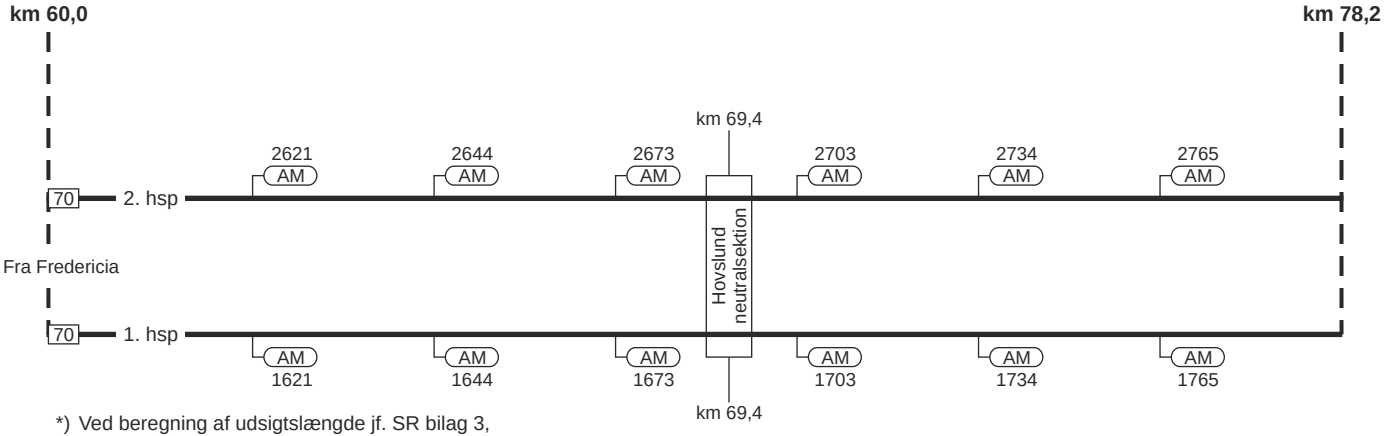

*) Ved beregning af udsigtslængde jf. SR bilag 3, anvendes tophastighed 200 km/t.



26. Fredericia - Padborg

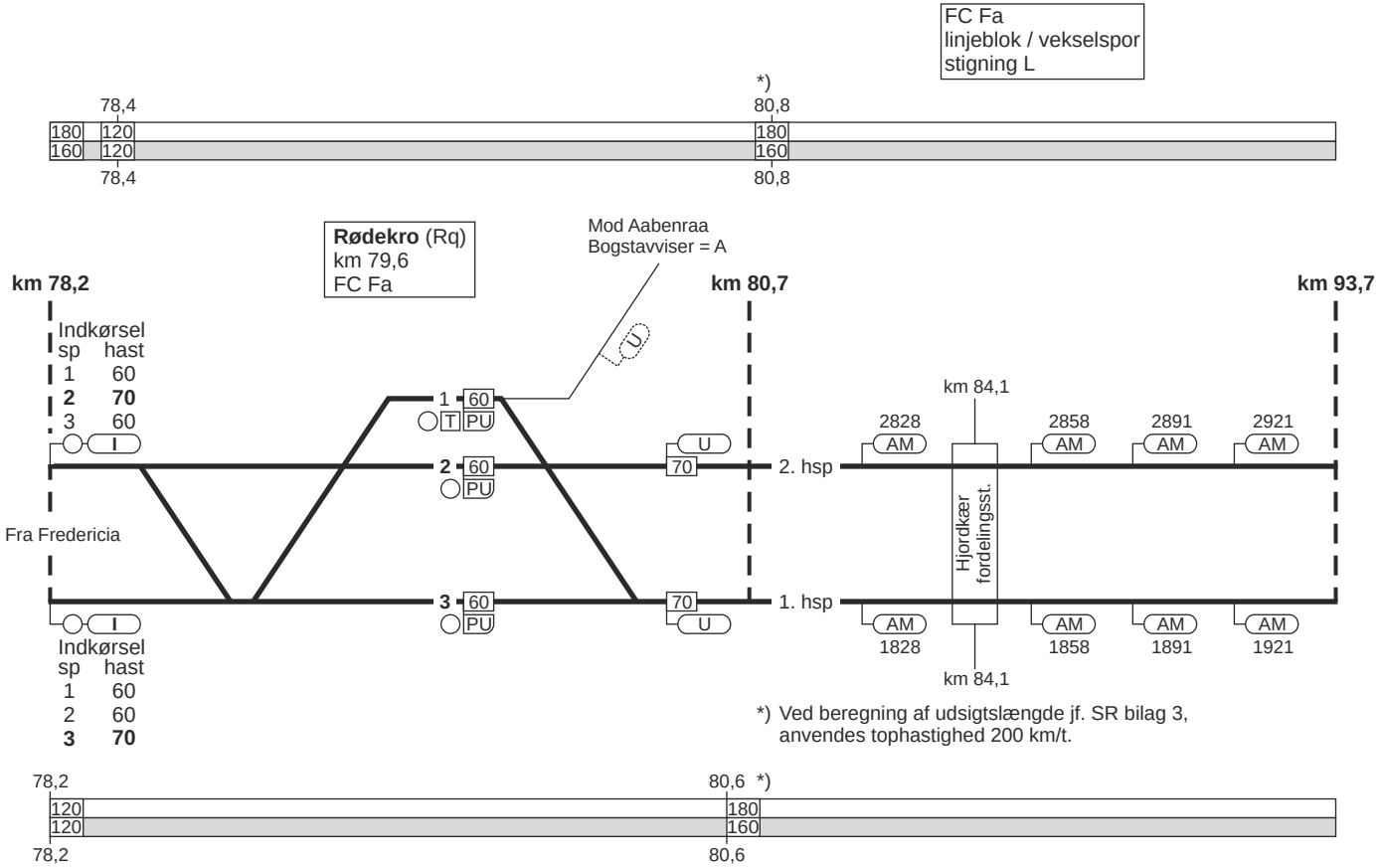

26. Fredericia - Padborg

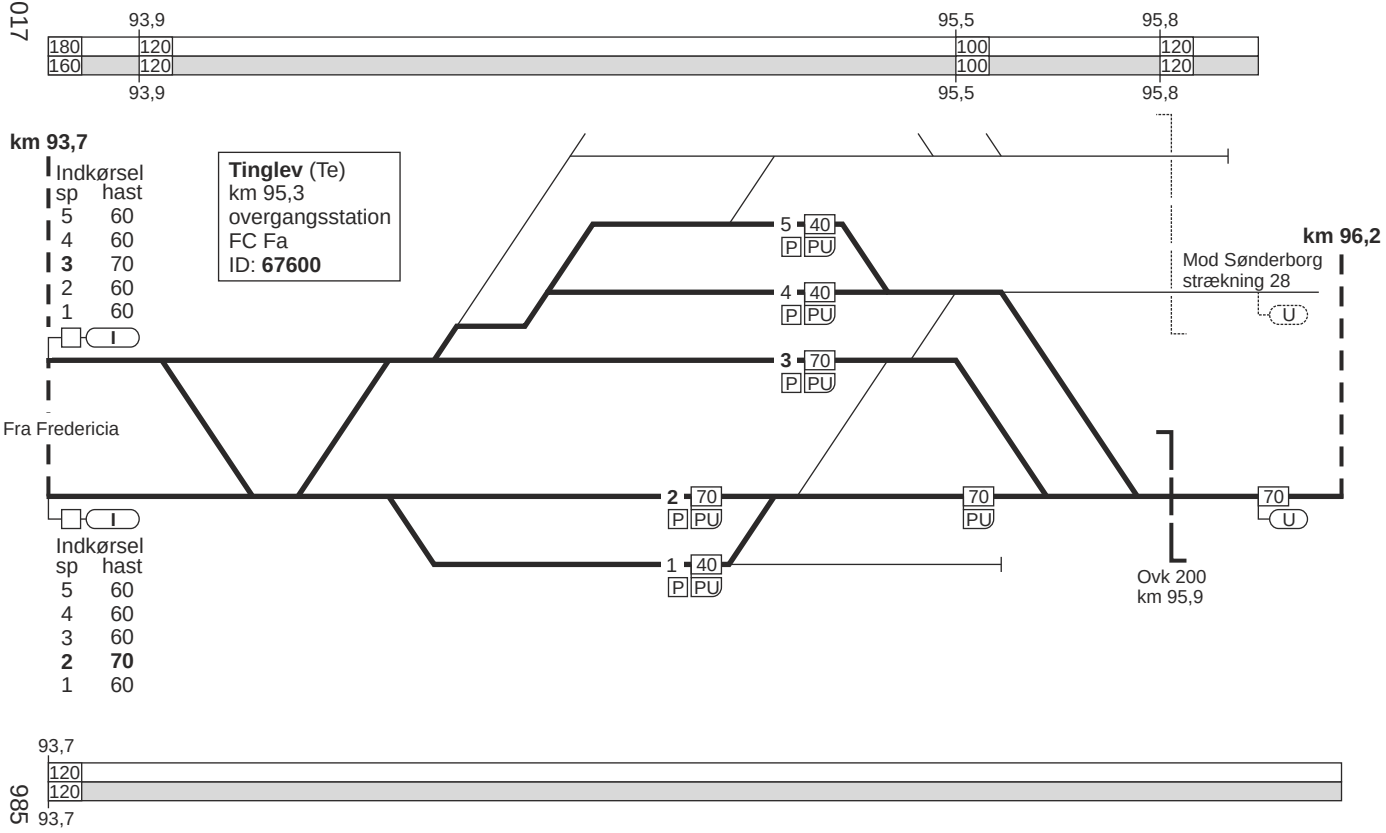

26. Fredericia - Padborg

FC Fa
linjeblok
stigning L

FC Fa
linjeblok
stigning K

Vejbæk (Vk)
km 102,9
FC Fa

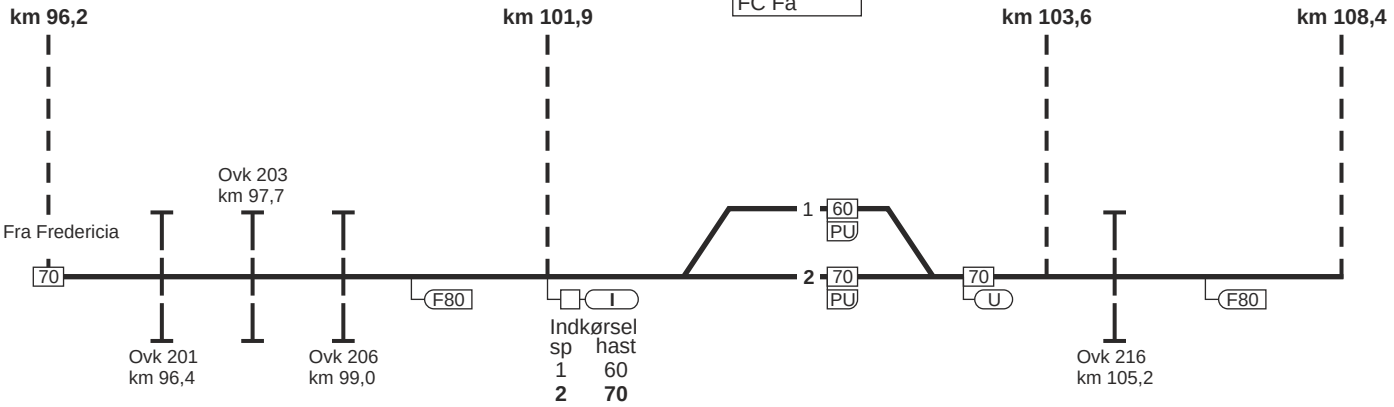



26. Fredericia - Padborg

Padborg (Pa)
km 109,7
overgangsstation
ID: **67400**

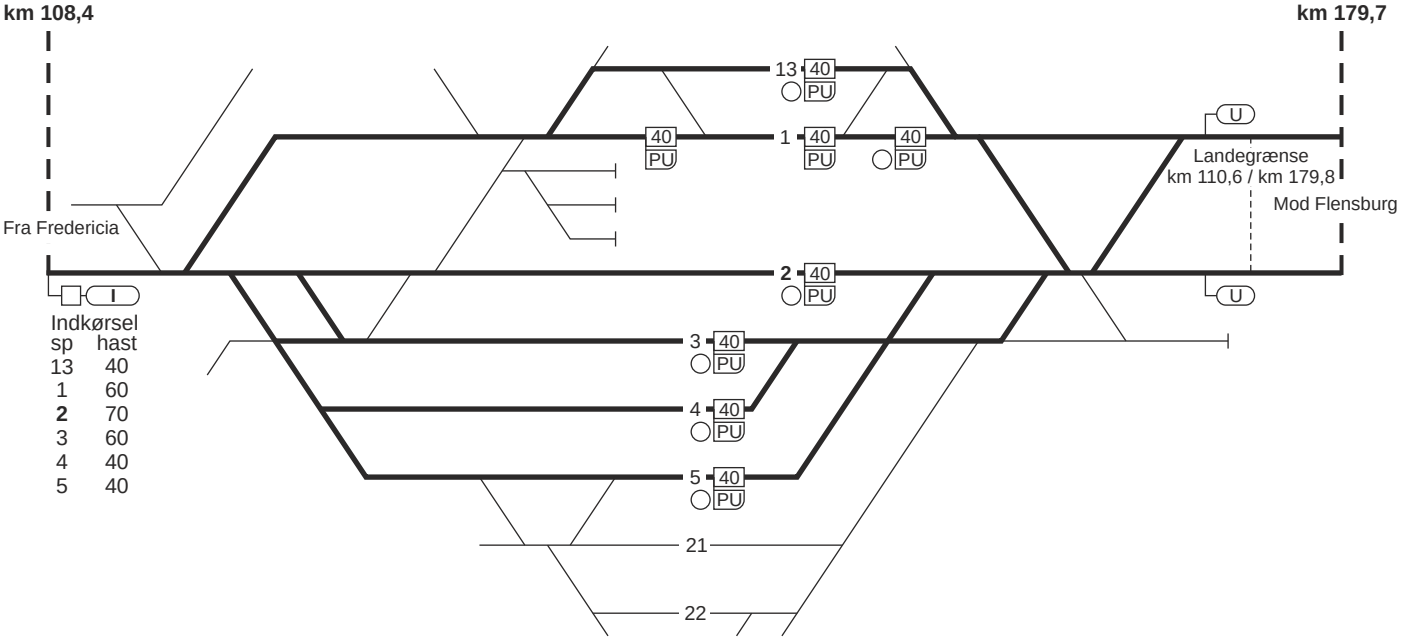

26. Padborg - Fredericia

Padborg (Pa)
km 109,7
overgangsstation
ID: **67400**

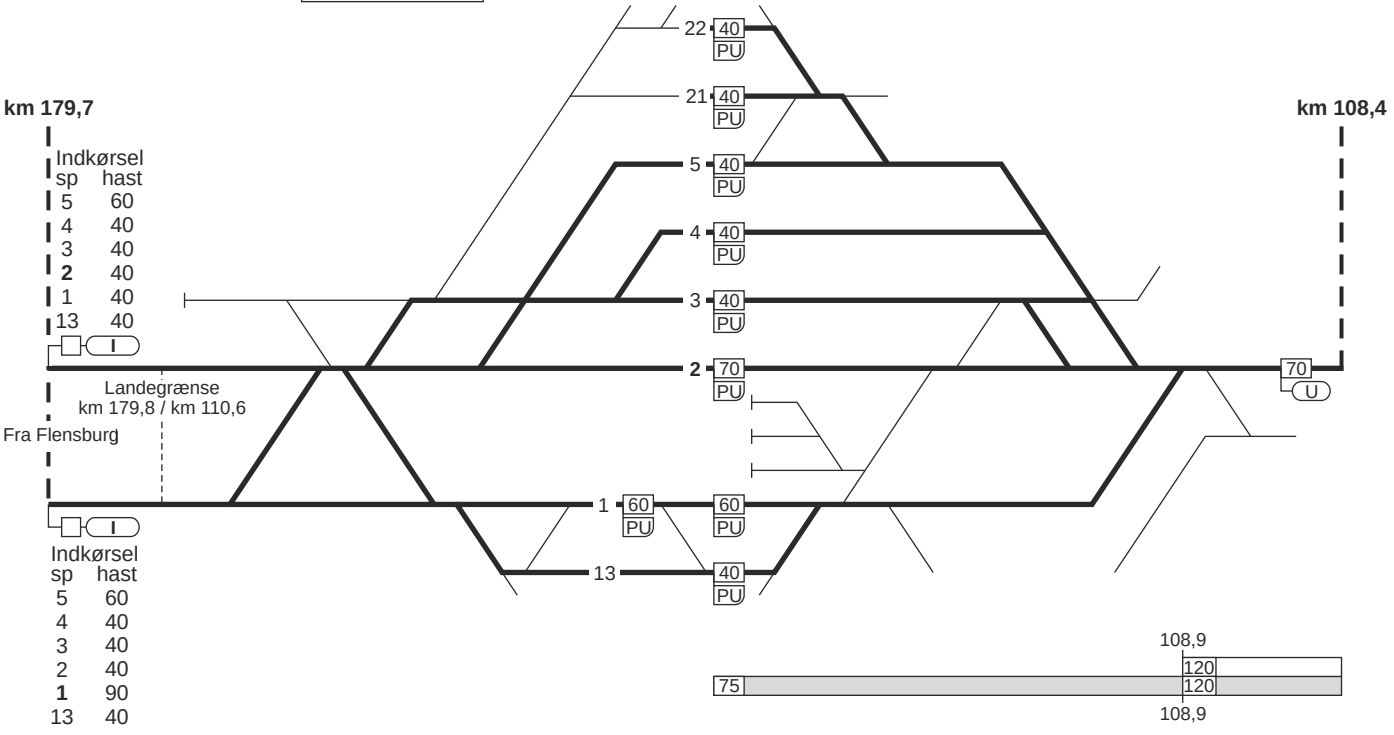

26. Padborg - Fredericia

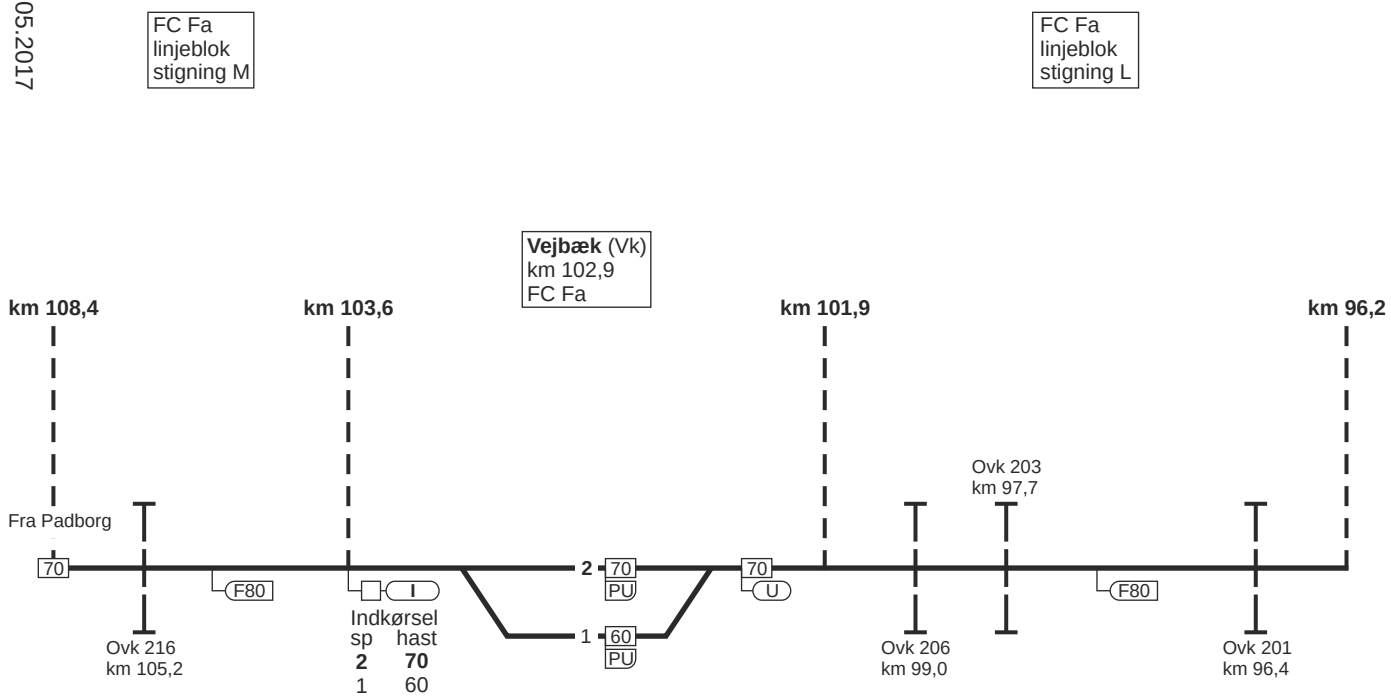

26. Padborg - Fredericia

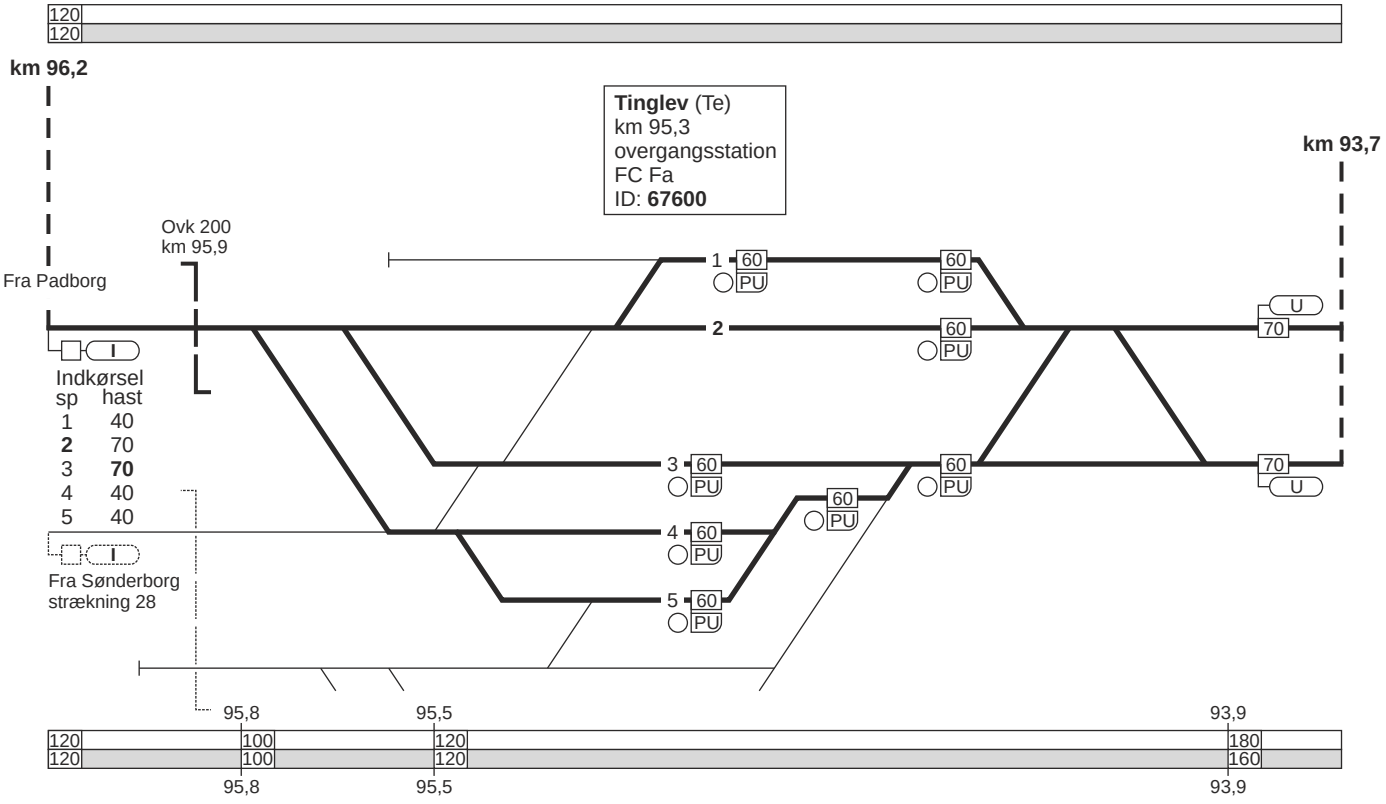

26. Padborg - Fredericia

FC Fa
linjeblok / vekselspor
stigning K



Rødekro (Rq)
km 79,6
FC Fa

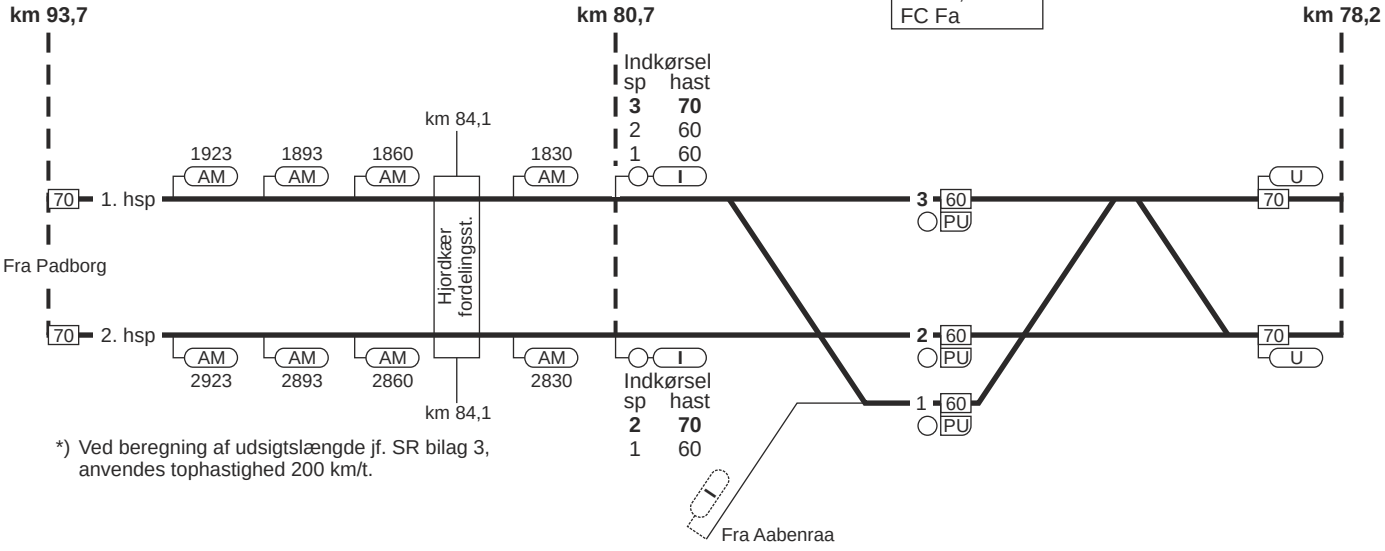

*) Ved beregning af udsigtslængde jf. SR bilag 3, anvendes tophastighed 200 km/t.

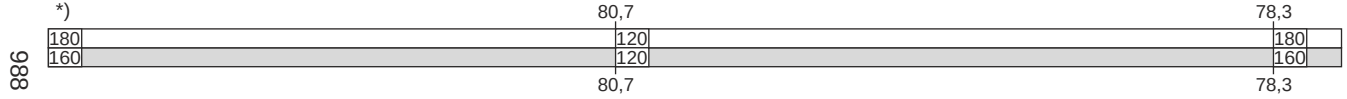

26. Padborg - Fredericia

FC Fa
linjeblok / vekselspor
stigning K

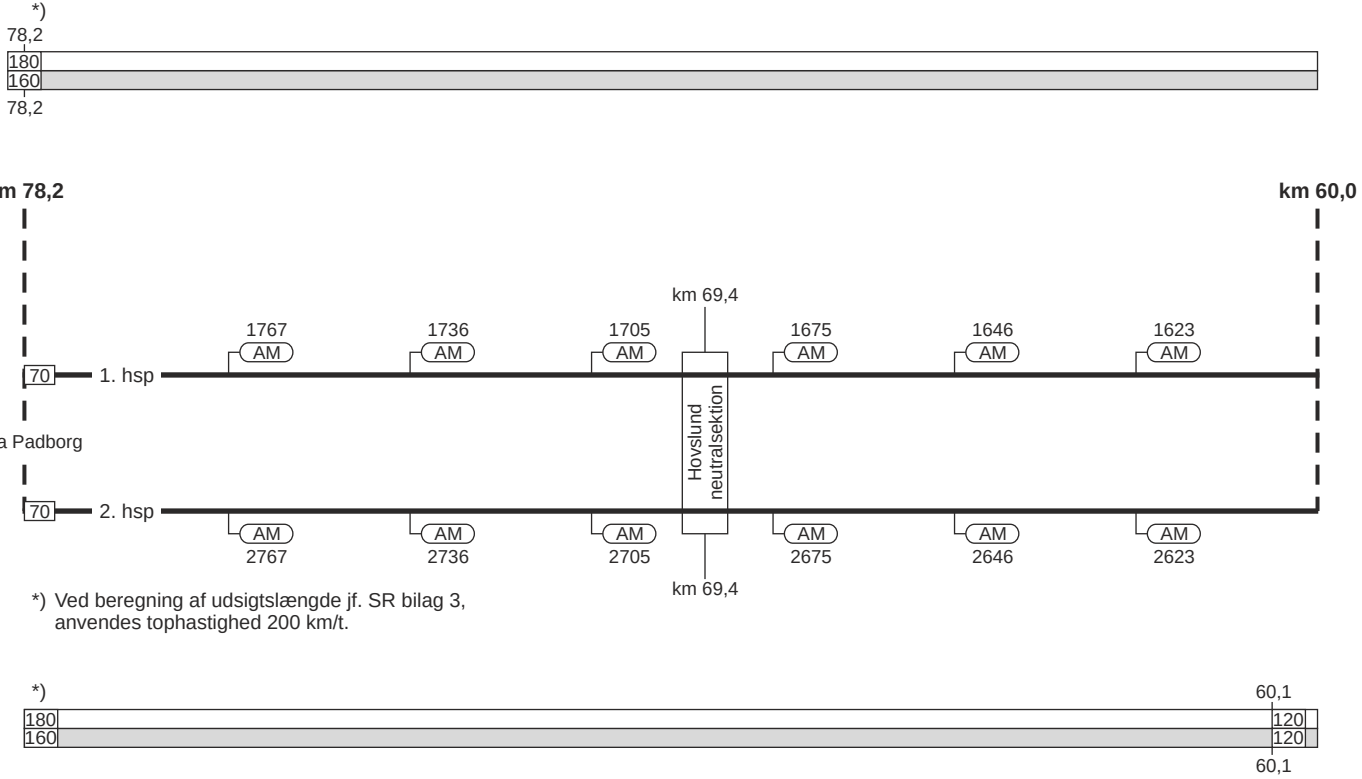

*) Ved beregning af udsigtslængde jf. SR bilag 3, anvendes tophastighed 200 km/t.

26. Padborg - Fredericia

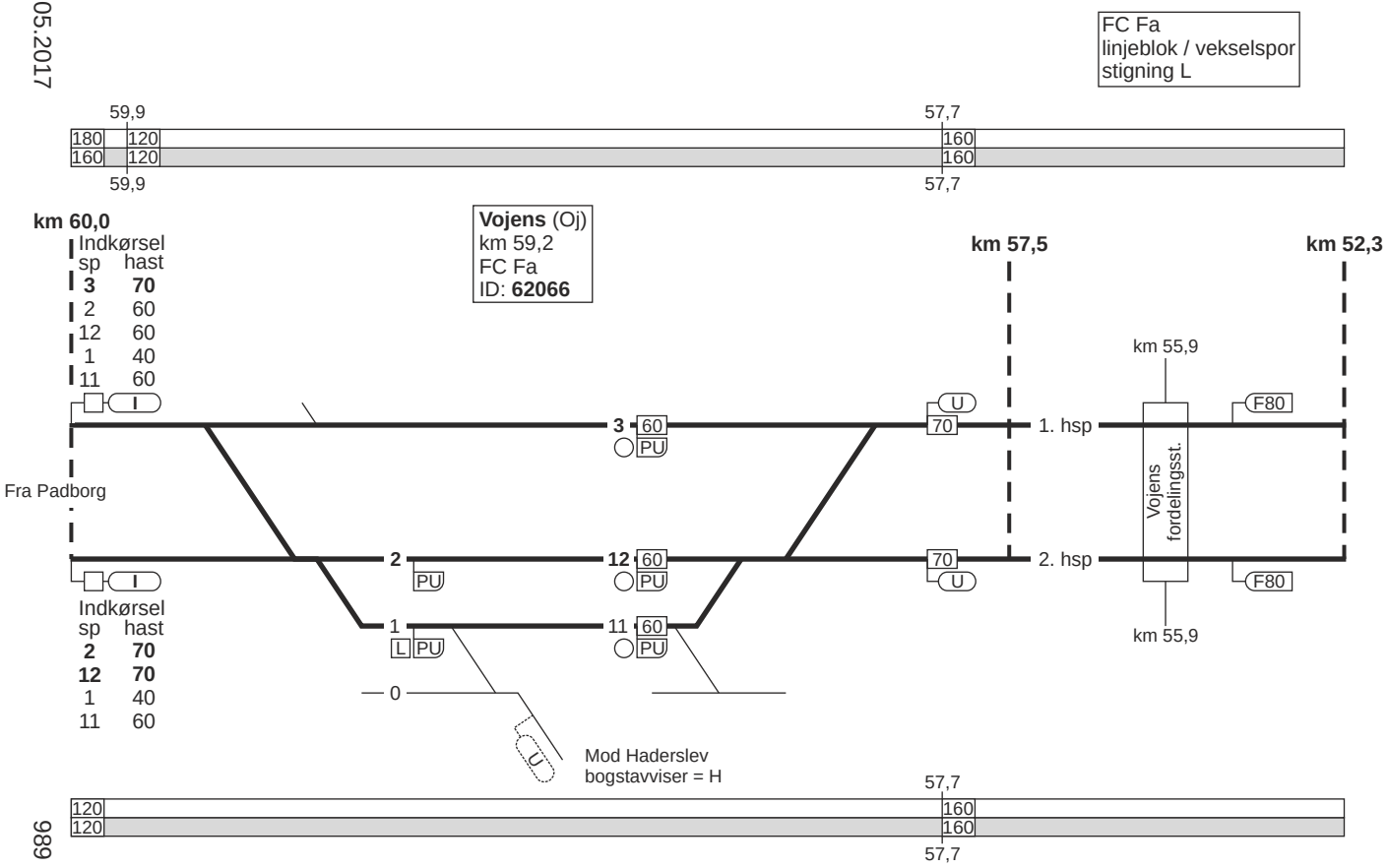

26. Padborg - Fredericia

FC Fa
linjeblok / vekselspor
stigning J

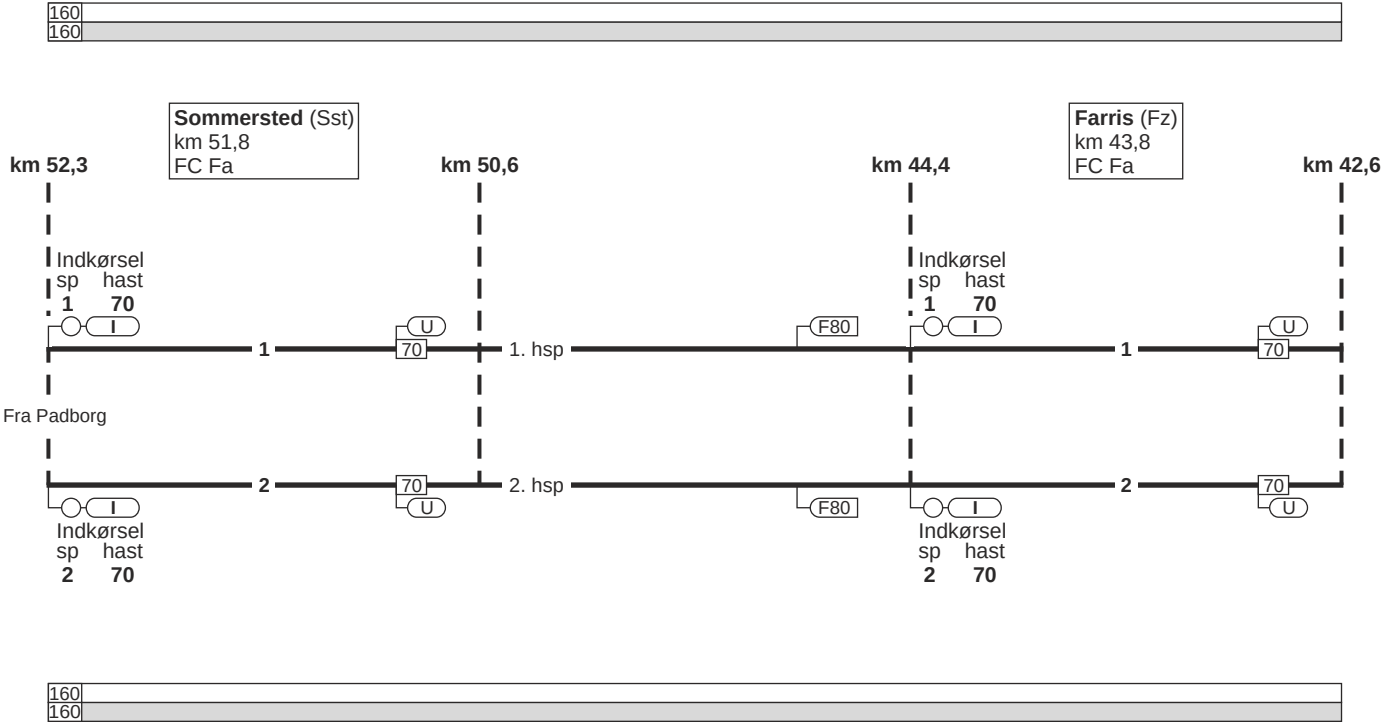

26. Padborg - Fredericia

FC Fa
linjeblok / vekselspor
stigning J

FC Fa
linjeblok
(kun højre spor)
stigning J

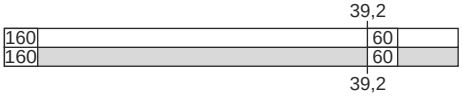

Vamdrup (Vm)
km 38,8
FC Fa
ID: **62056**

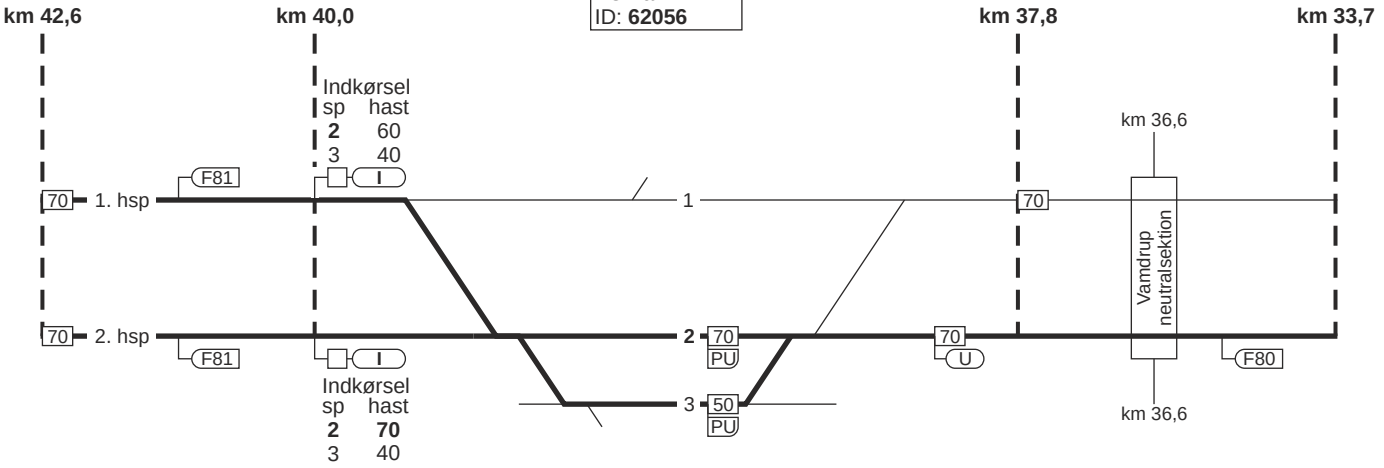



26. Padborg - Fredericia

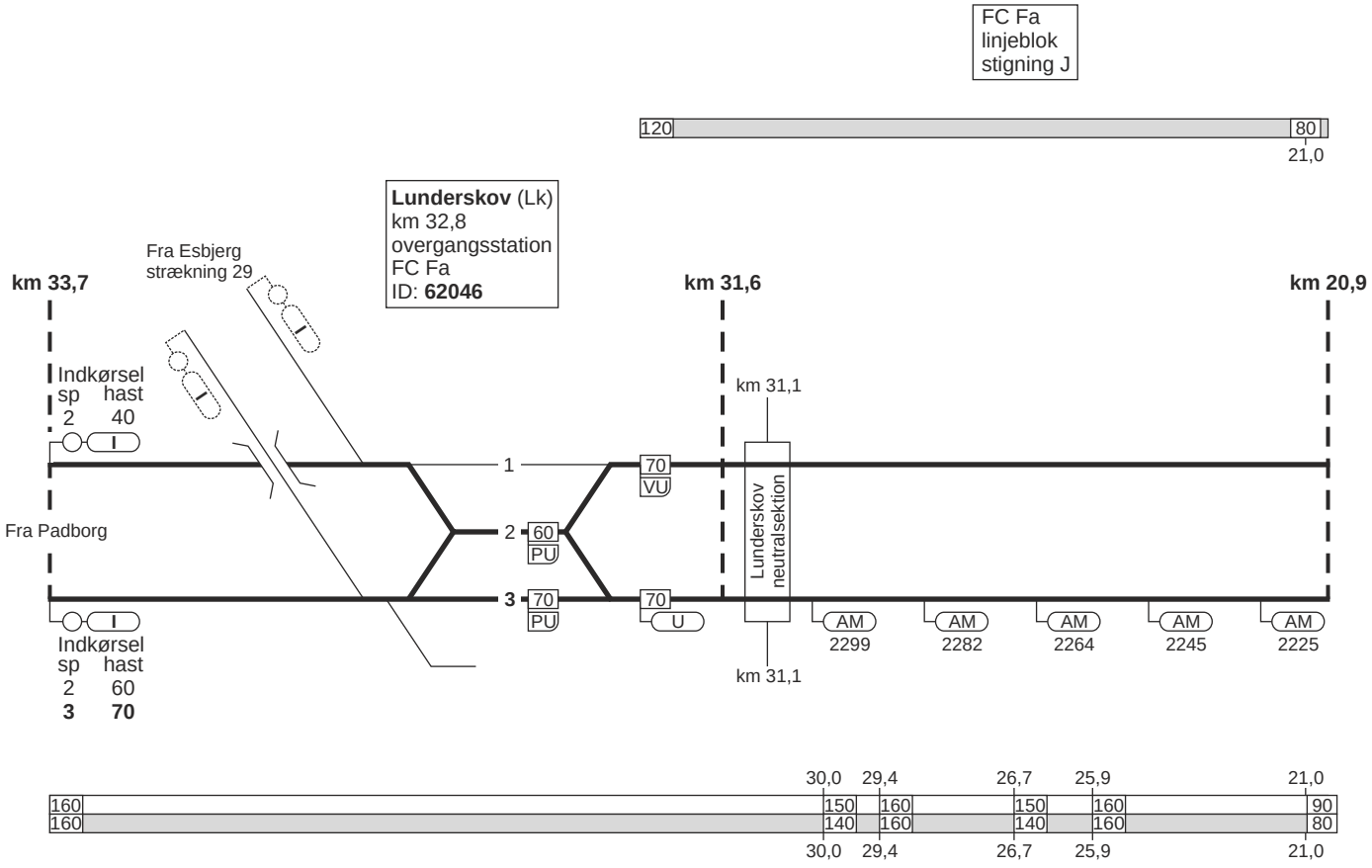

26. Padborg - Fredericia

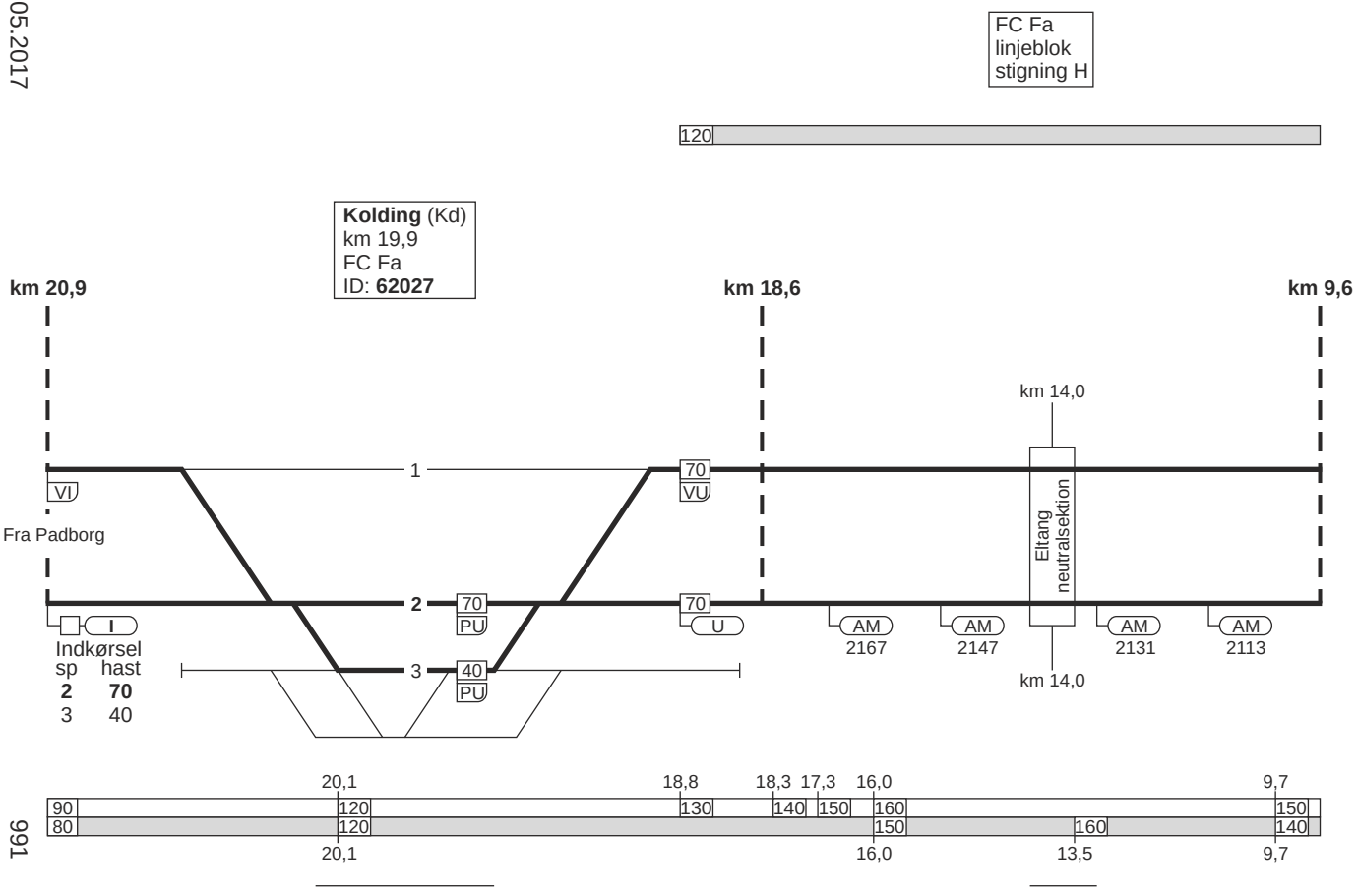

26. Padborg - Fredericia

FC Fa
linjeblok
stigning K

Taulov (Tl)
km 8,6
overgangsstation
FC Fa
ID: **66900**

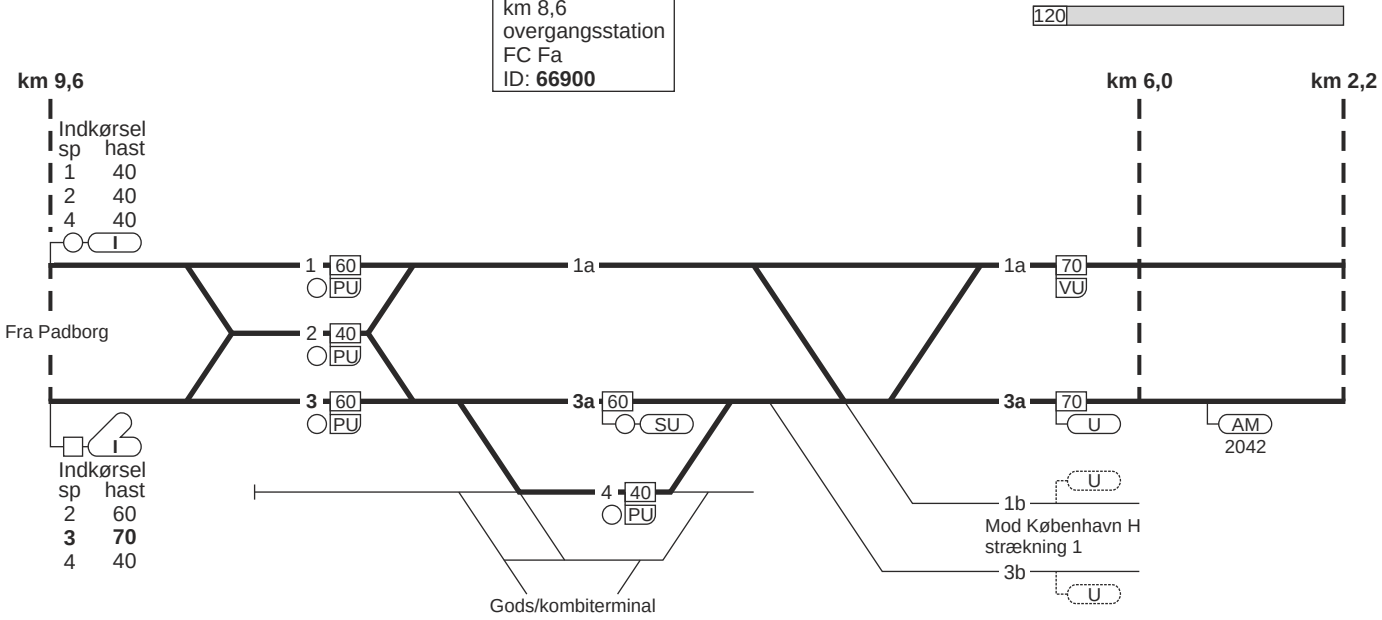

26. Padborg - Fredericia

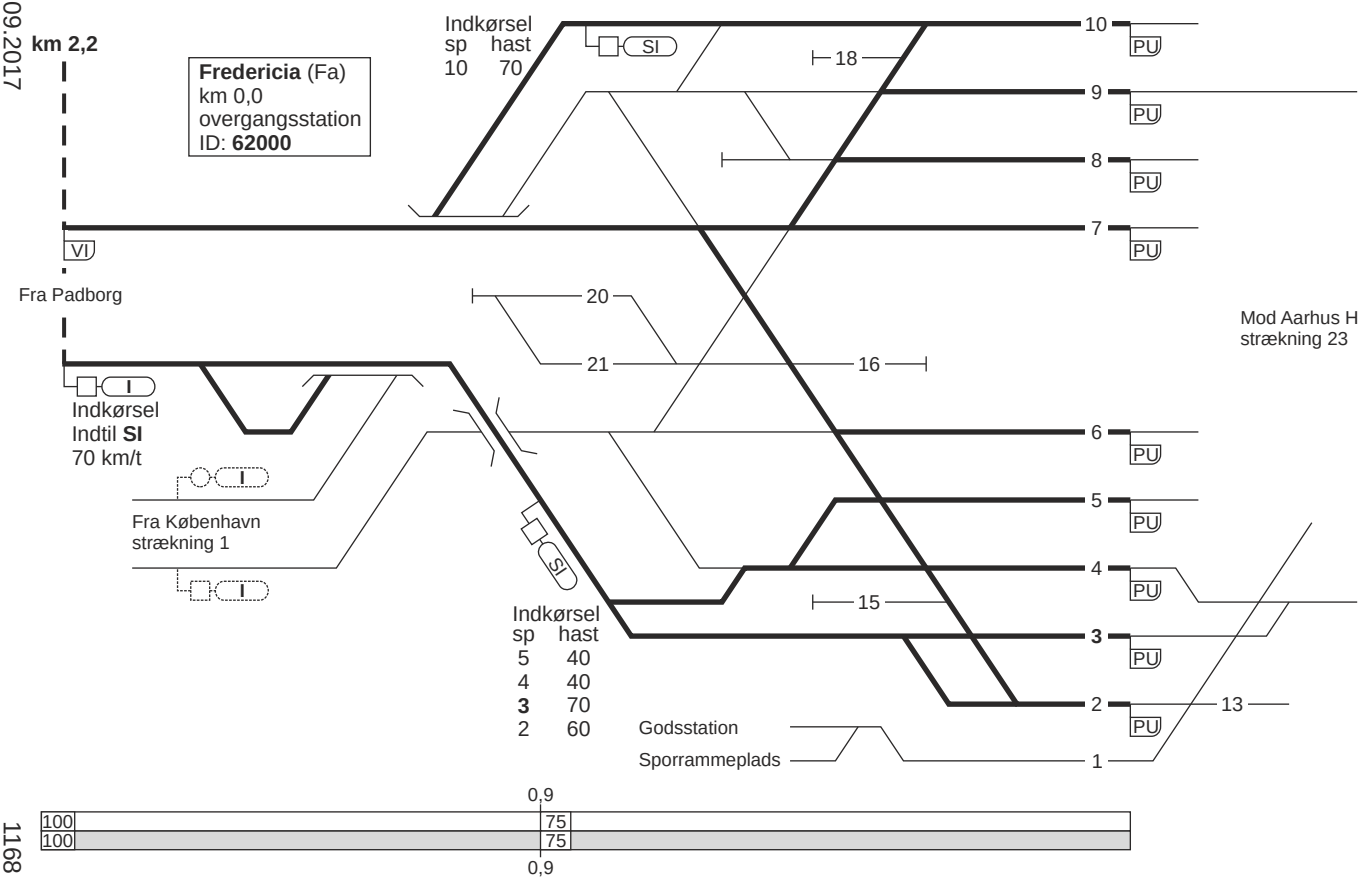

26. Fredericia - Padborg

Togekspeditionssted 1	Togfølgestation 2	Sporbenyttelse 3	Standsningssted 4	Kmp/FC telefonnummer 5
Fredericia			**Ved indkørsel fra Taulov** MF-tog, som skal sammenkobles i spor 10: Først ankommende togdel skal standse ud for standsningsmærke anbragt til venstre for sporet. G- og M-tog skal køre helt frem til togvejens endepunkt.	**Kmp:** 82 27 23 05 GSM-R: 81 99 12 20 **FC:** Fa - Lk 82 27 23 32 GSM-R: 81 99 12 24 Lk (eksl) - Pa (eksl) 82 27 20 32 GSM-R: 81 99 12 26
Taulov				GSM-R: 81 99 12 69

Togekspeditionssted 1	Togfølgestation 2	Sporbenyttelse 3	Standsningssted 4	Kmp/FC telefonnummer 5
Kolding			**Ved indkørsel fra Lunderskov** Tog som skal sammenkobles i spor 2: Først ankommende togdel skal standse ud for ”200-metermærket” (SR-mærke 17.20.), hvis togdelen består af 1 togsæt. Først ankommende togdel skal standse ud for ”S-mærket” (SR-mærke 17.18.), hvis togdelen består af 2 togsæt. **Ved indkørsel fra Taulov** Tog som skal sammenkobles i spor 2: Tog skal standse umiddelbart foran Dv-signal 21.	GSM-R: 81 99 12 27
Tinglev				GSM-R: 81 99 12 76
Padborg				**Kmp:** 82 27 28 11 GSM-R: 81 99 12 74

28. Sønderborg - Tinglev

Strækningshastighed:

Delstrækning	Strækningshastighed (km/t)
Sønderborg - Tinglev	100

28. Sønderborg - Tinglev

FC Fa
linjeblok
stigning F

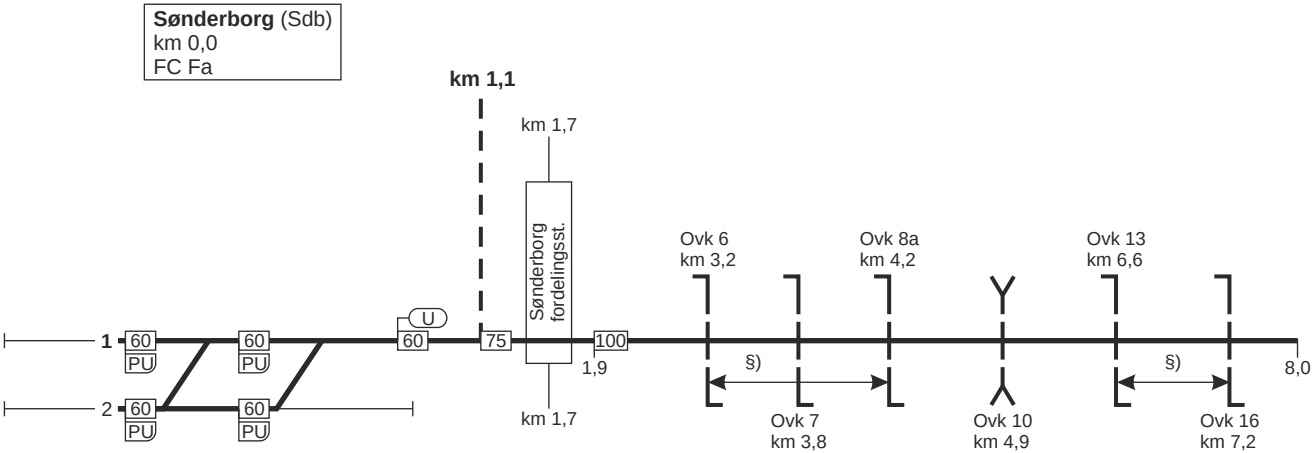

§) = overkørslerne har fælles overkørselssignal

28. Sønderborg - Tinglev

FC Fa
linjeblok
stigning F

§) = overkørslerne har fælles overkørselssignal

28. Sønderborg - Tinglev

FC Fa
linjeblok
stigning E

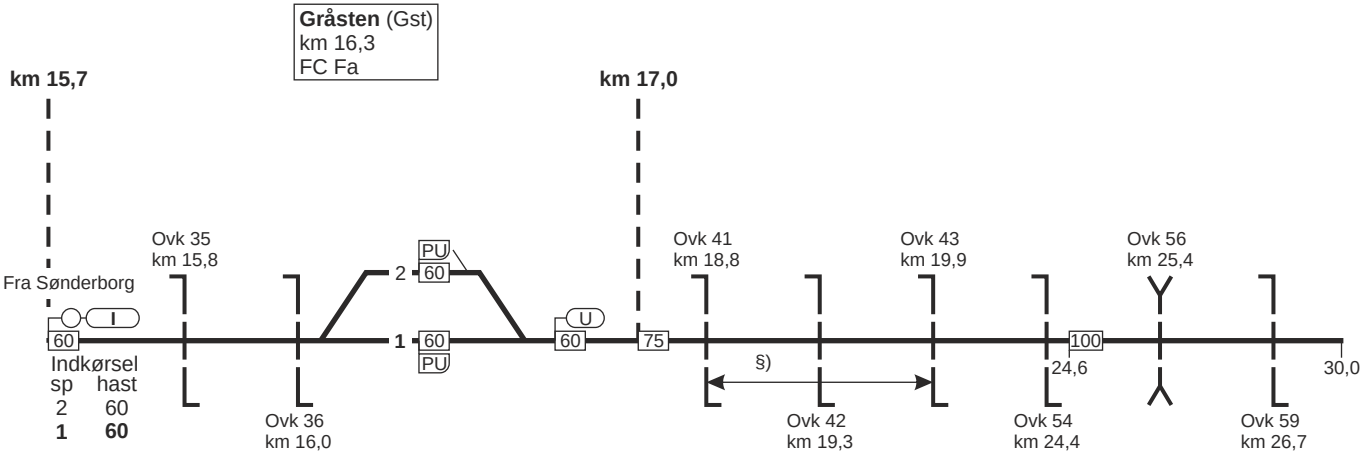

§) = overkørslerne har fælles overkørselssignal

28. Sønderborg - Tinglev

FC Fa
linjeblok
stigning E

§) = overkørslerne har fælles overkørselssignal

28. Sønderborg - Tinglev

Tinglev (Te)
km 41,2
overgangsstation
FC Fa
ID: **67600**

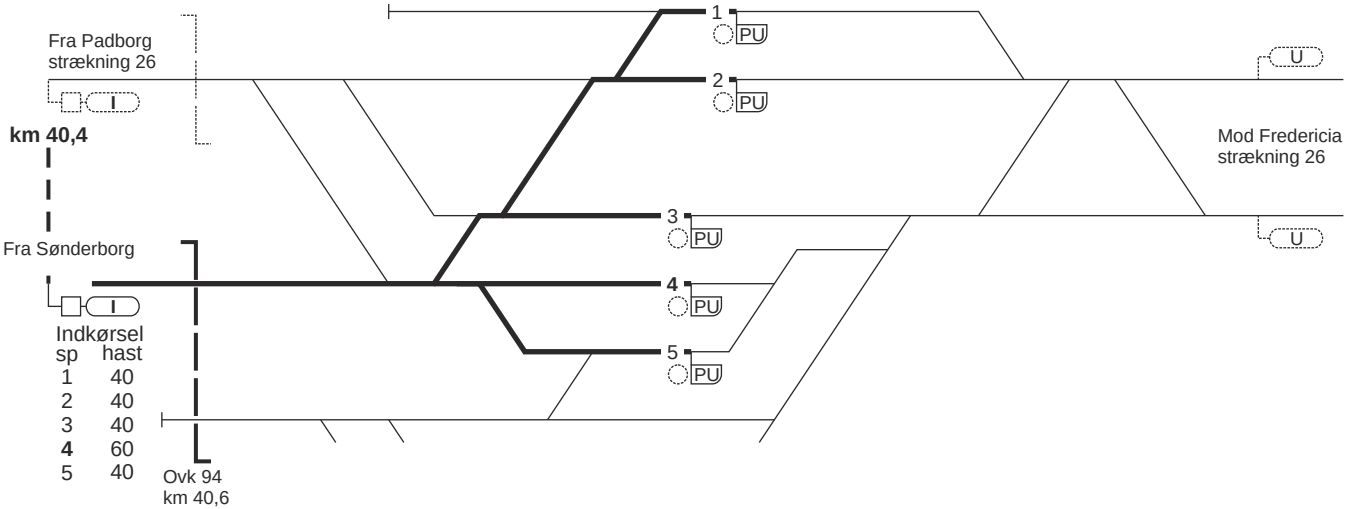

28. Tinglev - Sønderborg

Tinglev (Te)
km 41,2
overgangsstation
FC Fa
ID: **67600**

km 40,4

5 40 S PU

4 60 S PU

3 40 S PU

2 40 S PU

1 40 S PU

60 U

Ovk 94
km 40,6

Fra Fredericia
strækning 26

Mod Padborg
strækning 26

60

28. Tinglev - Sønderborg

FC Fa
linjeblok
stigning F

§) = overkørslerne har fælles overkørselssignal

28. Tinglev - Sønderborg

FC Fa
linjeblok
stigning F

Gråsten (Gst)
km 16,3
FC Fa

§) = overkørslerne har fælles overkørselssignal

28. Tinglev - Sønderborg

FC Fa
linjeblok
stigning E

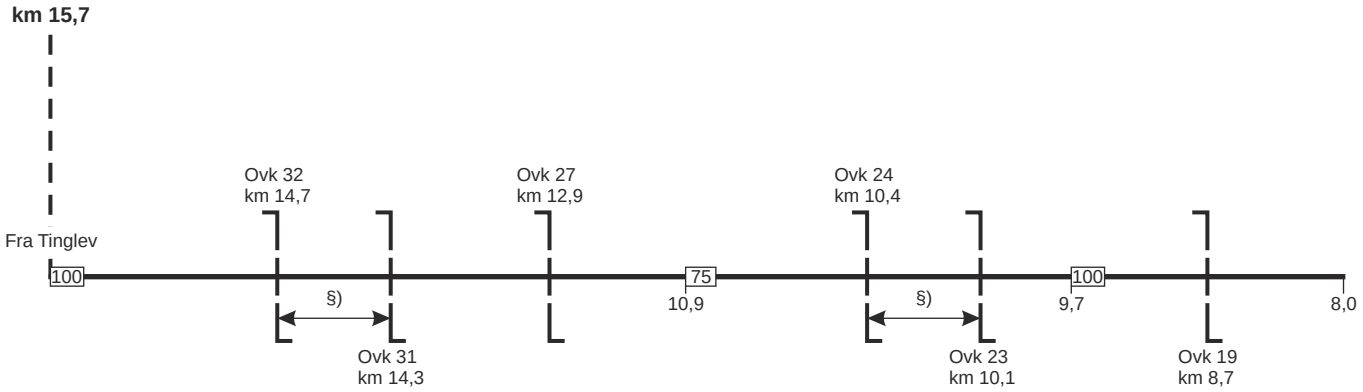

§) = overkørslerne har fælles overkørselssignal

28. Tinglev - Sønderborg

FC Fa
linjeblok
stigning E

Sønderborg (Sdb)
km 0,0
FC Fa

§) = overkørslerne har fælles overkørselssignal

28. Sønderborg - Tinglev

Togekspeditionssted 1	Togfølgestation 2	Sporbenyttelse 3	Standsningssted 4	Kmp/FC telefonnummer 5
Fredericia				**FC:** Sdb - Te 82 27 20 32 GSM-R: 81 99 12 28
Tinglev				GSM-R: 81 99 12 76

29. Lunderskov - Esbjerg

Strækningshastighed:

Delstrækning	Strækningshastighed (km/t)
Lunderskov - Esbjerg	120
	180 [1)]

[1)] Strækningshastighed for særlige togsæt. Krav til særlige togsæt fremgår af Banenorm BN2-74.

29. Lunderskov - Esbjerg

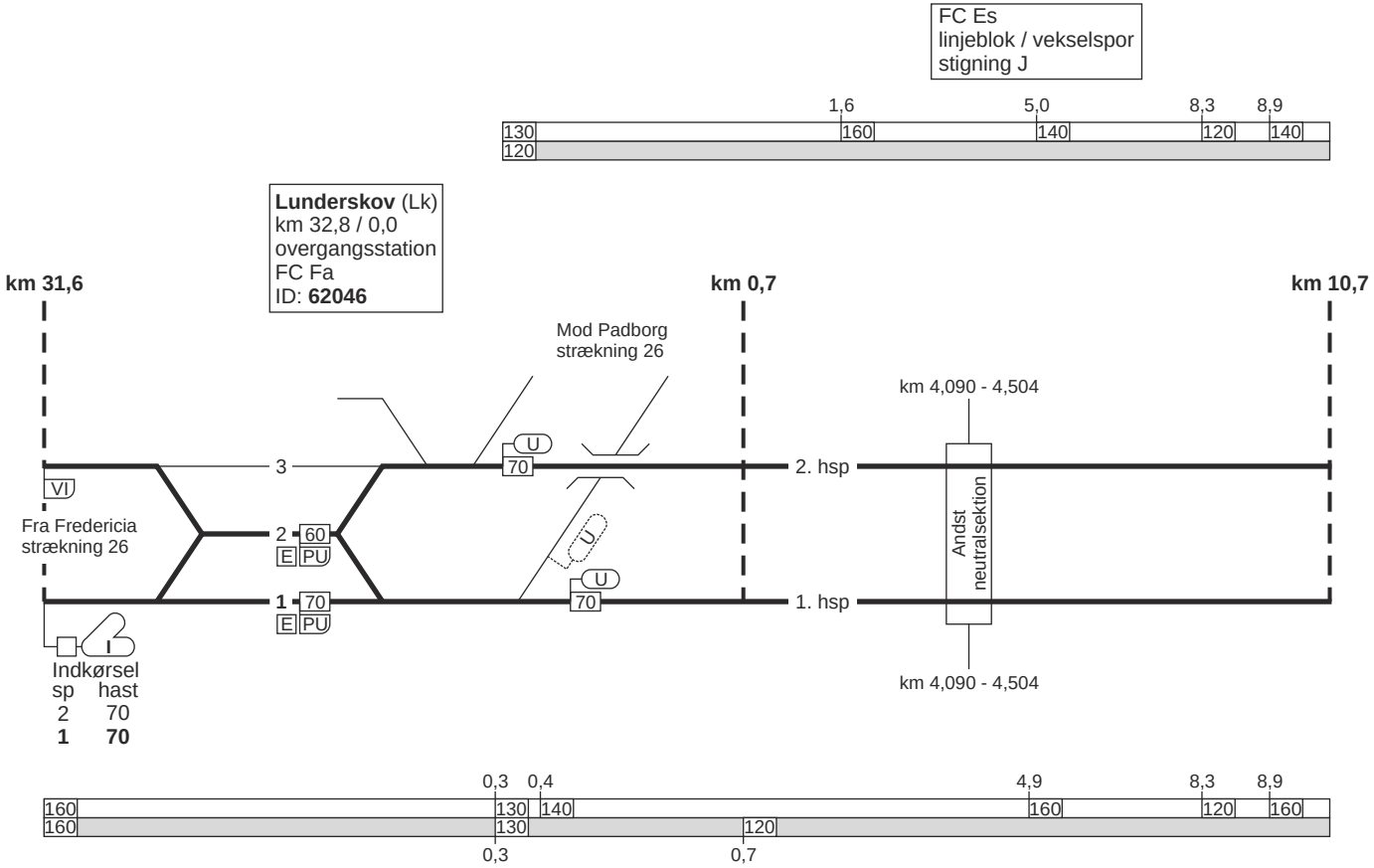

29. Lunderskov - Esbjerg

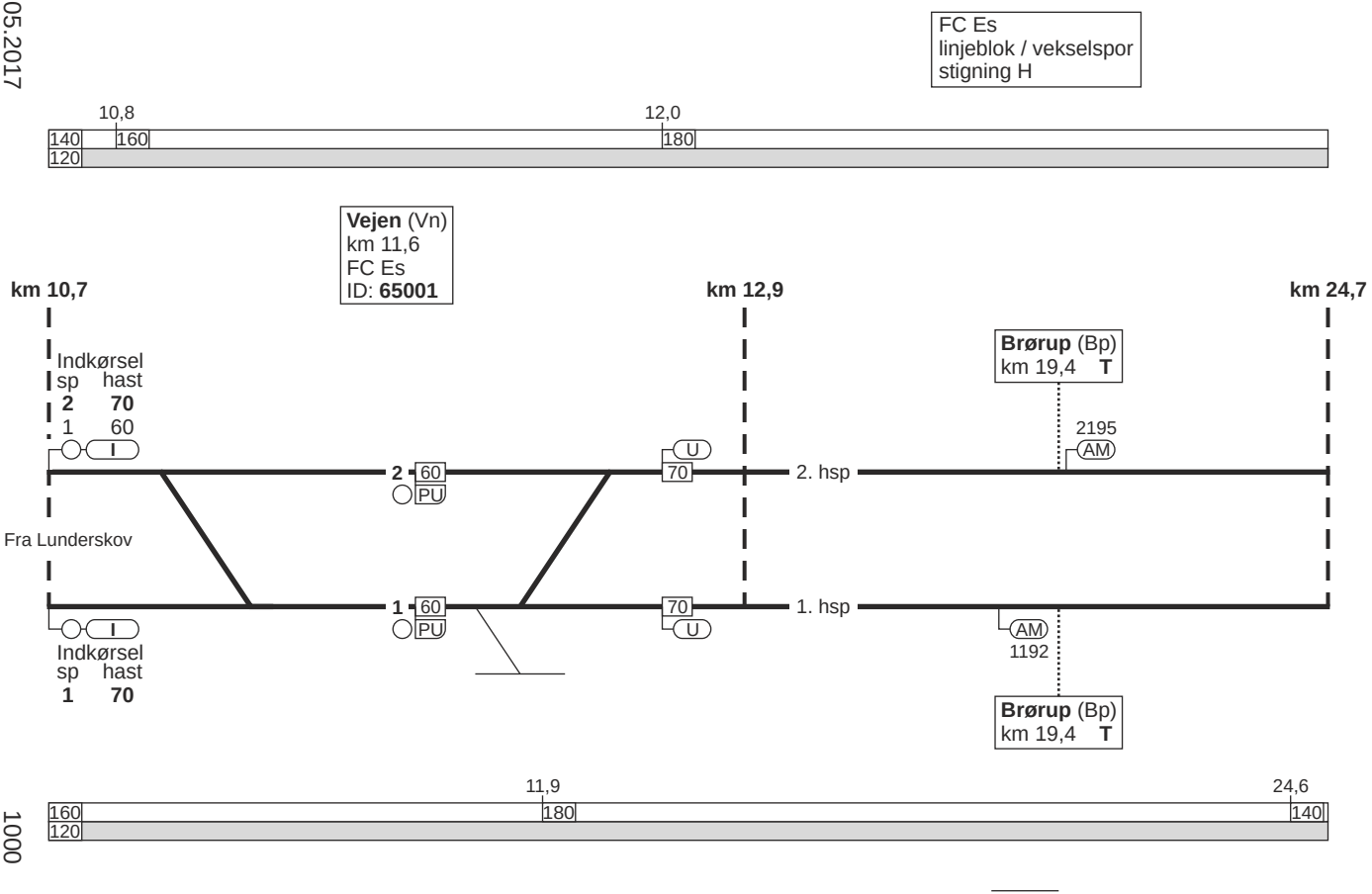

29. Lunderskov - Esbjerg

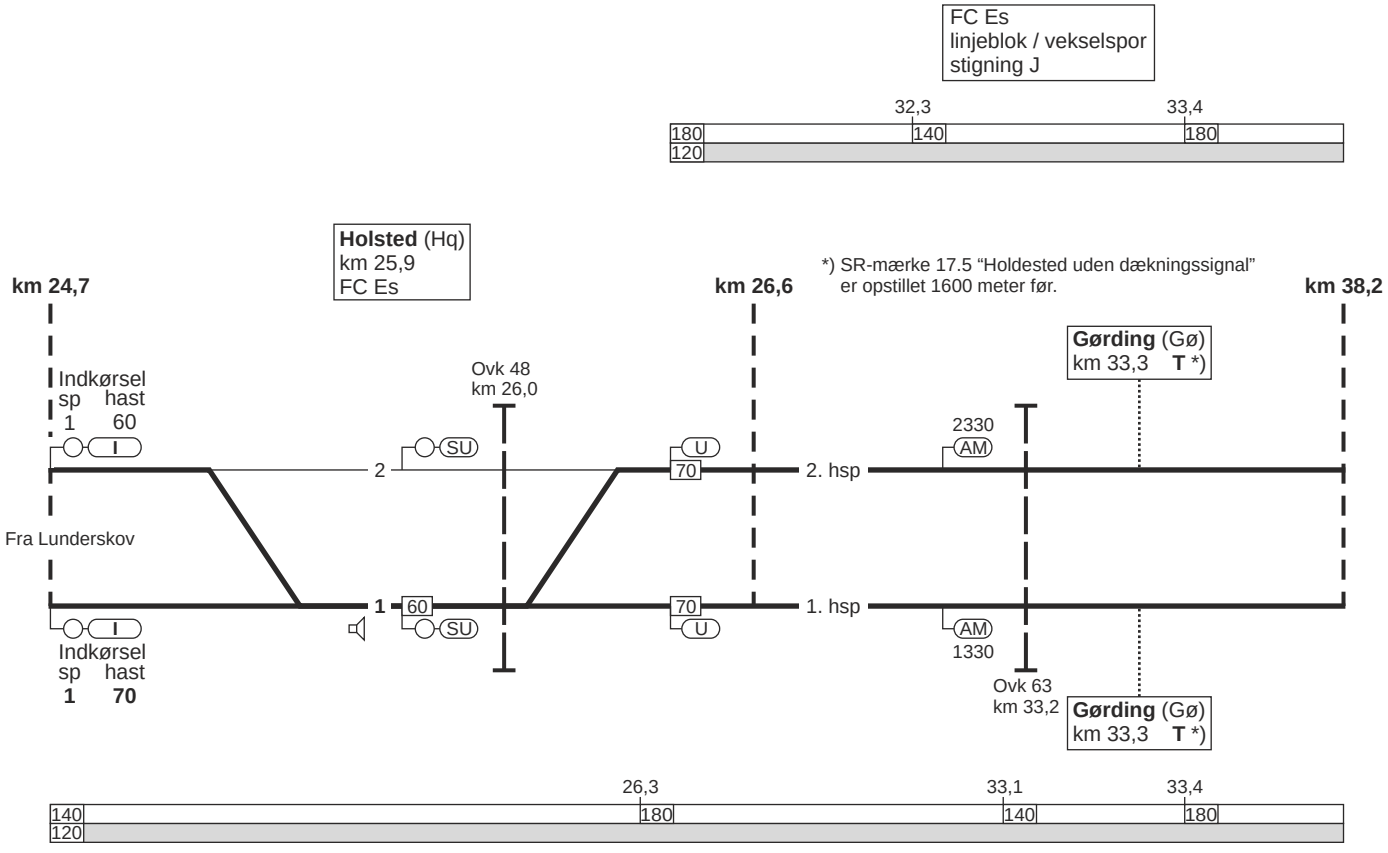

29. Lunderskov - Esbjerg

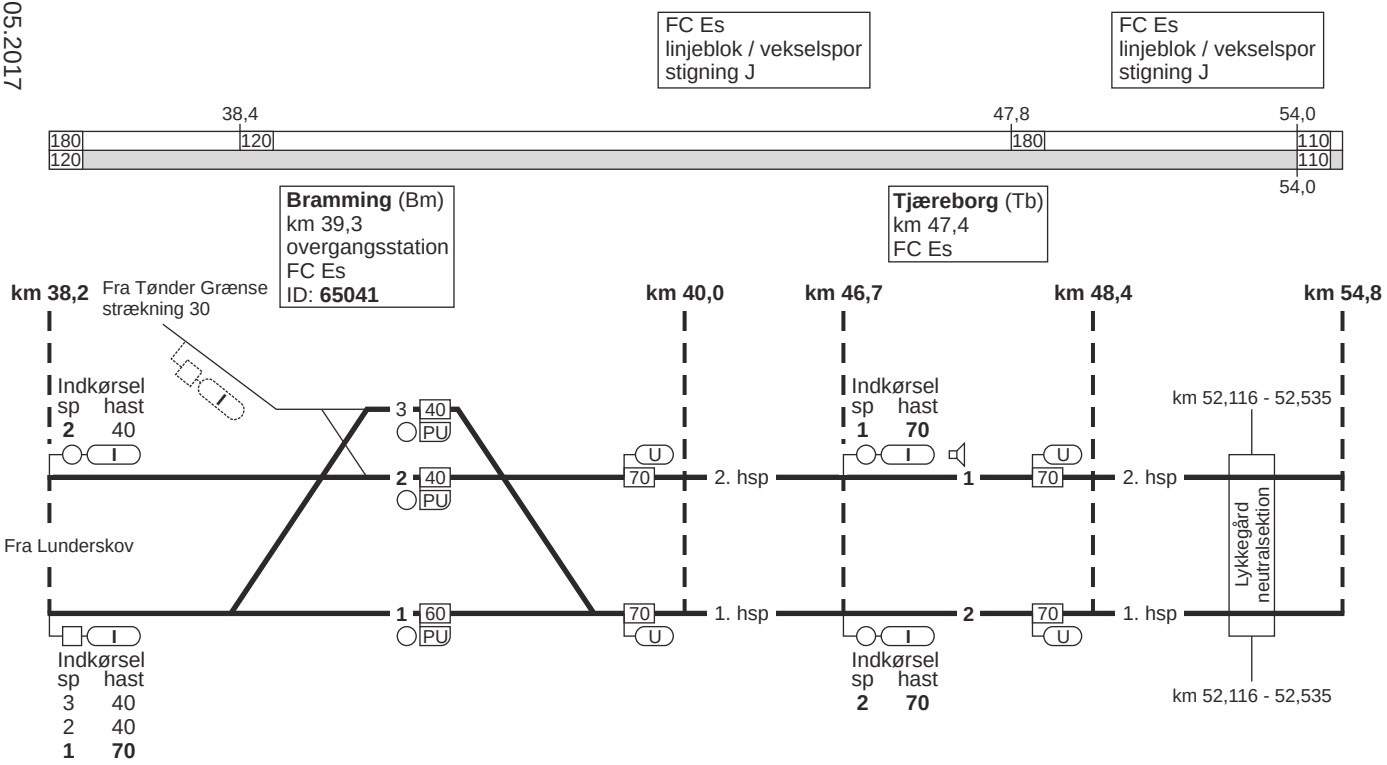



29. Lunderskov - Esbjerg

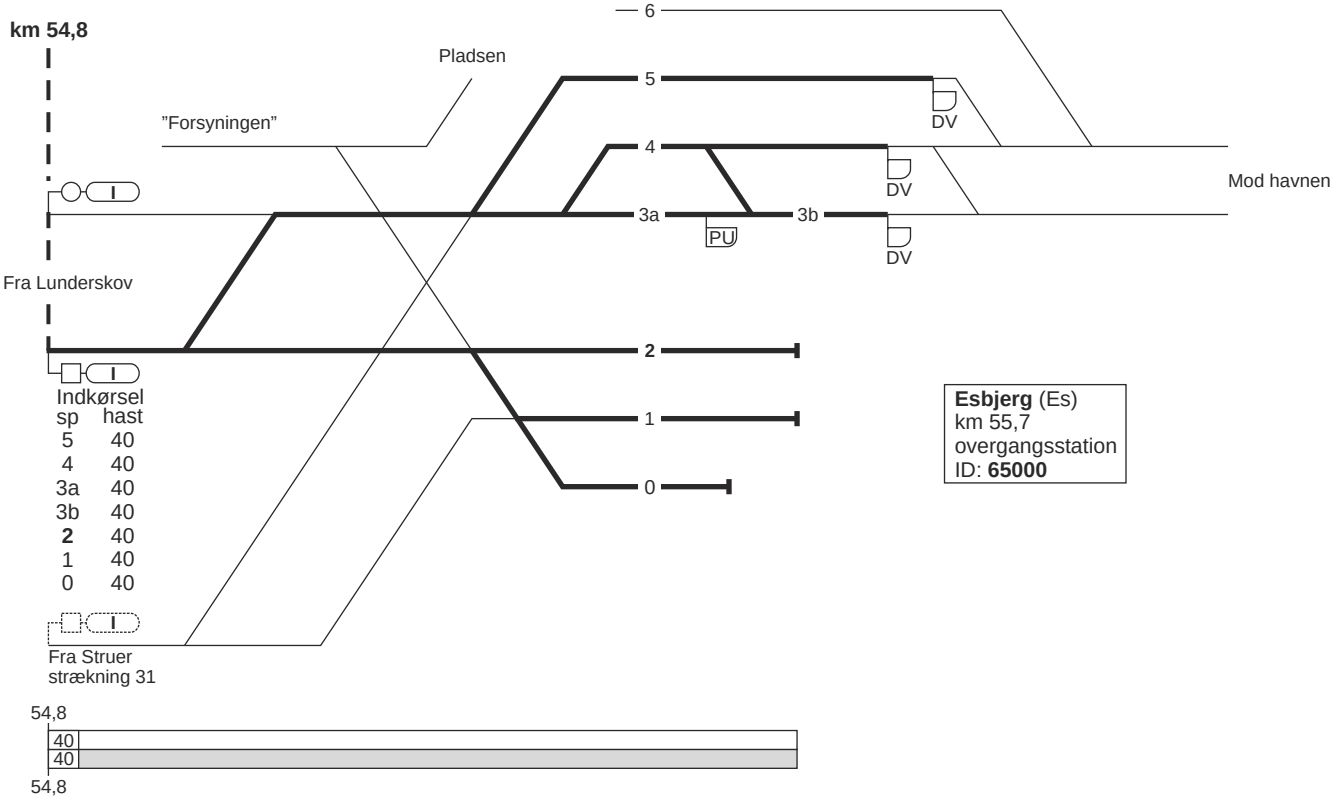

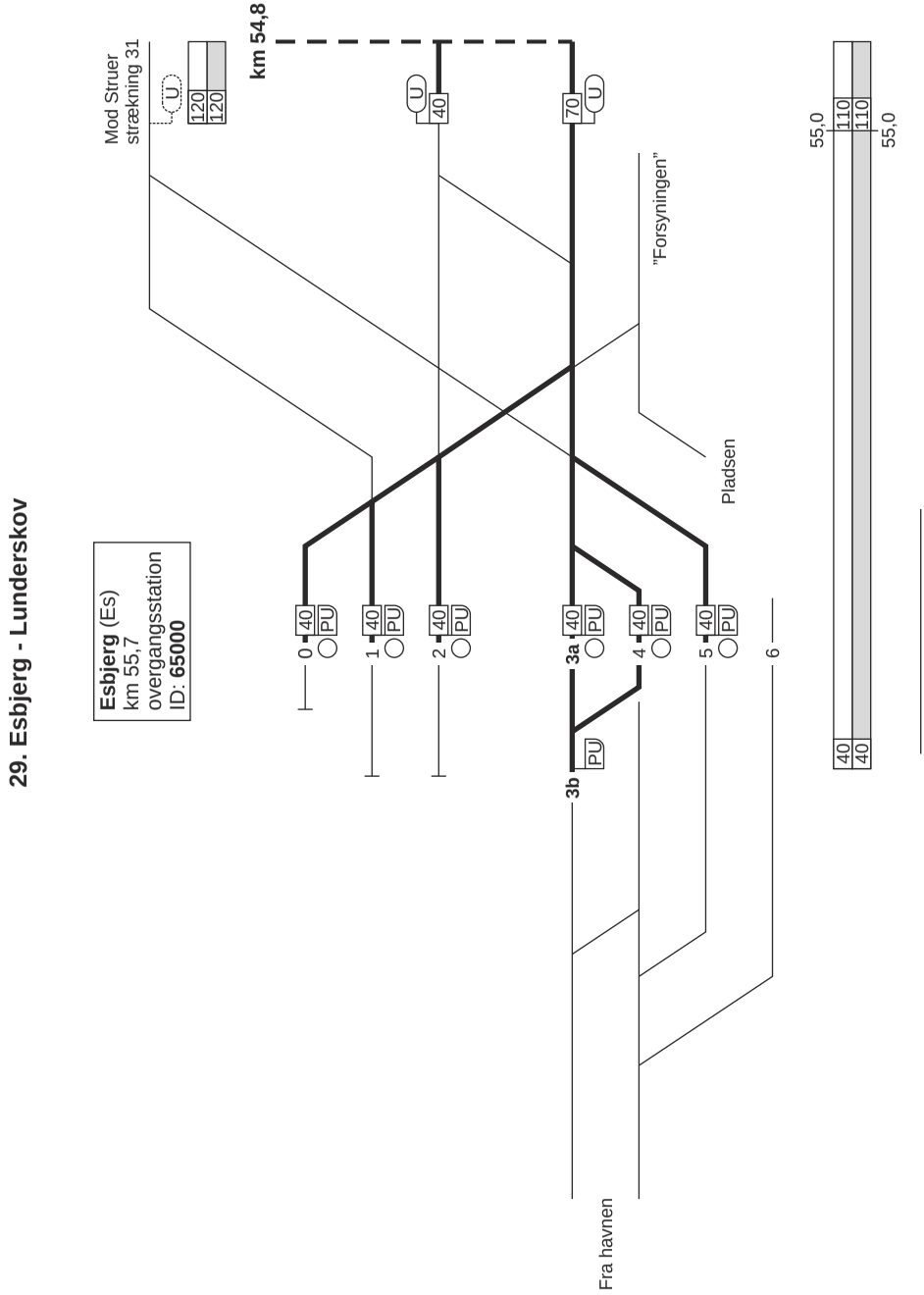
29. Esbjerg - Lunderskov
Esbjerg (Es)
km 55,7
overgangsstation
ID: 65000
Mod Struer
strækning 31
U
120
120
km 54,8
U
40
70
U
0
40
PU
1
40
PU
2
40
PU
3a
40
PU
3b
PU
4
40
PU
5
40
PU
6
"Forsyningen"
Pladsen
Fra havnen
55,0
110
110
55,0
40
40

29. Esbjerg - Lunderskov

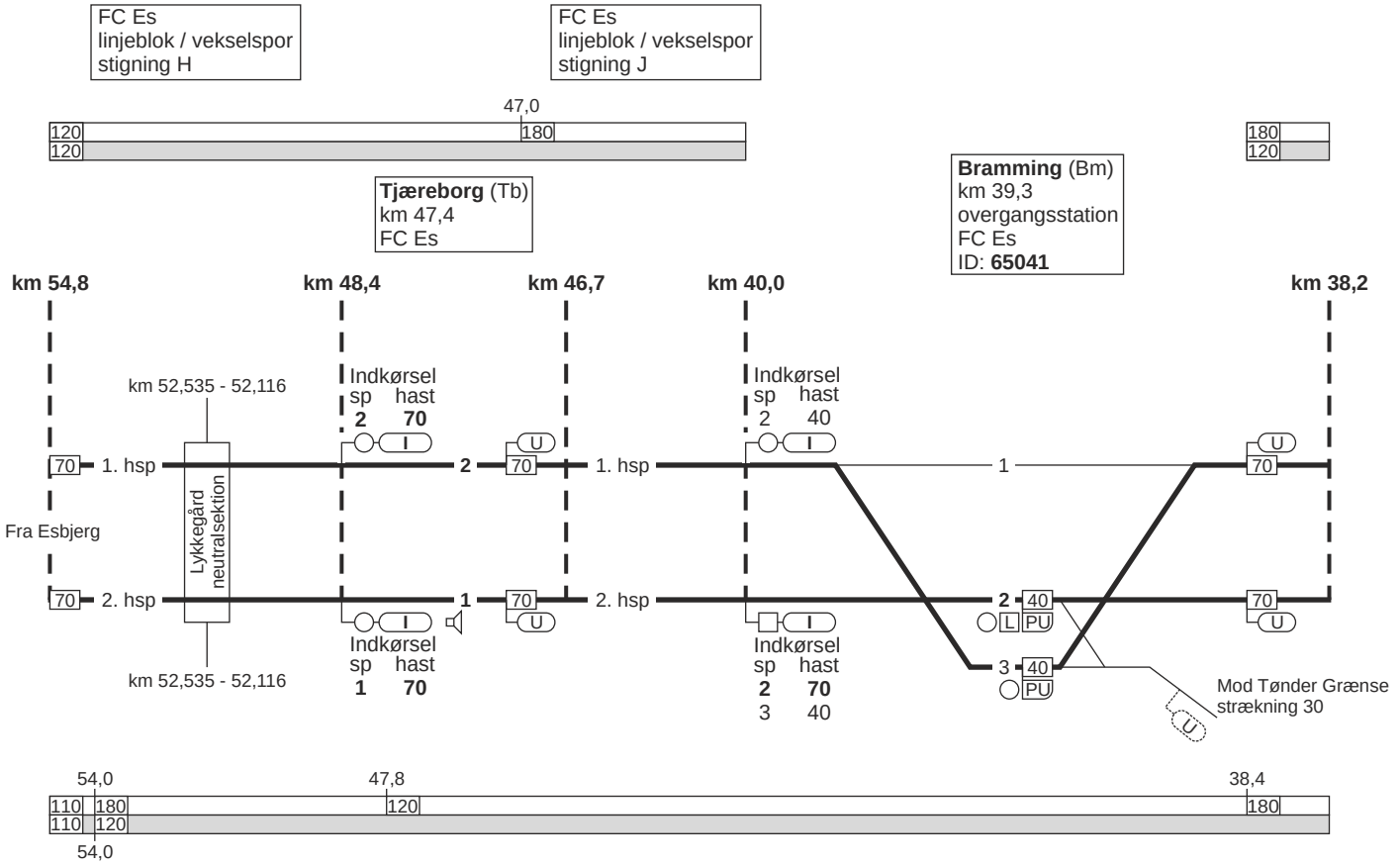

29. Esbjerg - Lunderskov

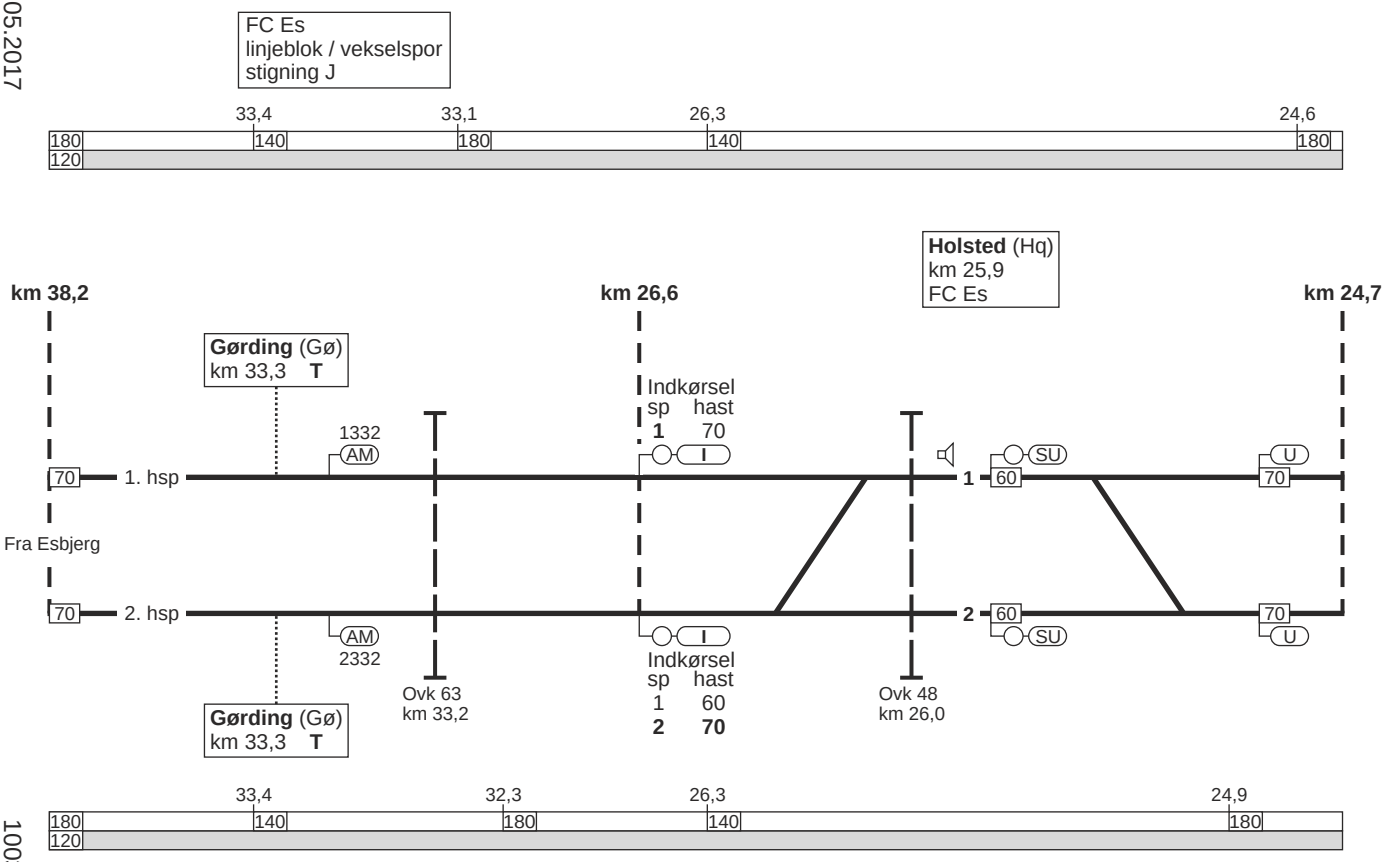

29. Esbjerg - Lunderskov

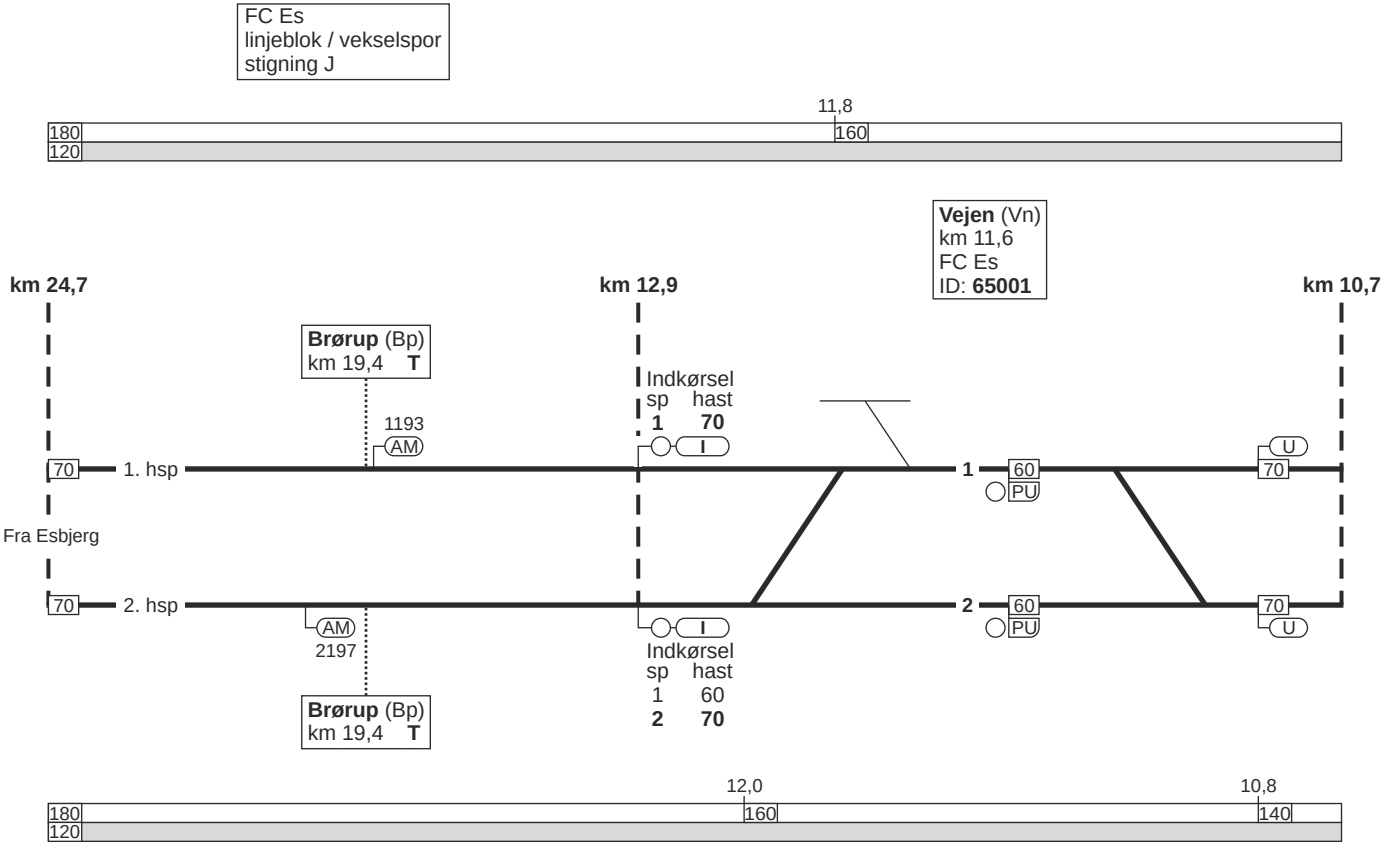

29. Esbjerg - Lunderskov

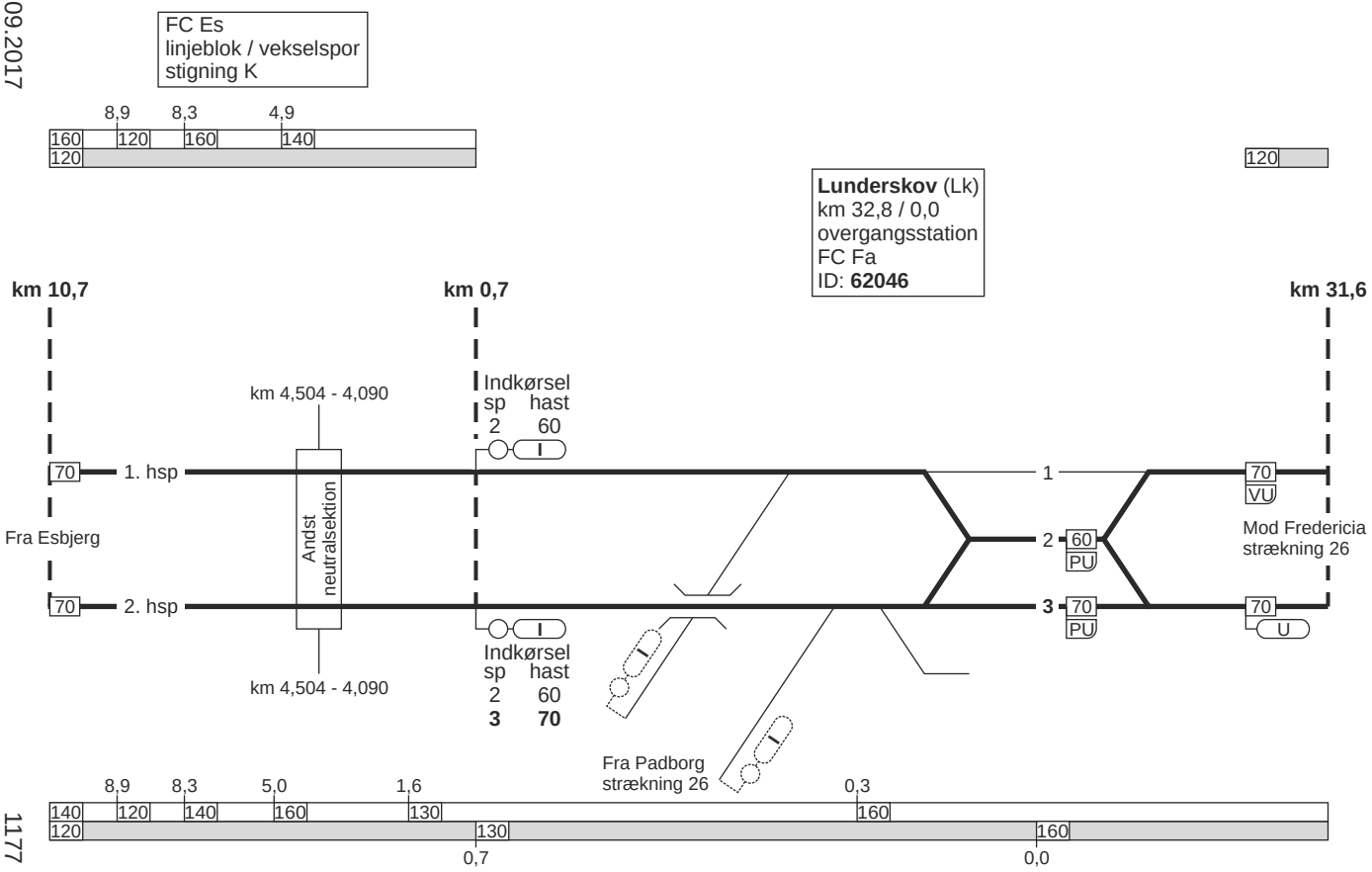

29. Lunderskov - Esbjerg

Togekspeditionssted 1	Togfølgestation 2	Sporbenyttelse 3	Standsningssted 4	Kmp/FC telefonnummer 5
Lunderskov				**FC Fa:** 82 27 23 32 GSM-R: 81 99 12 24
Esbjerg				**Kmp:** 82 28 81 11 GSM-R: 81 99 12 50 **FC:** Lk (eksl) - Es (eksl) 82 28 81 61 GSM-R: 81 99 12 51

30. Bramming - Tønder Grænse

Strækningshastighed:

Delstrækning	Strækningshastighed (km/t)
Bramming - Tønder	100 *)
Tønder - Tønder Grænse	60

*) På delstrækningen Ribe - Tønder - Ribe gælder hastigheden kun for togsæt. For øvrigt materiel er hastigheden 75 km/t.

30. Bramming - Tønder Grænse

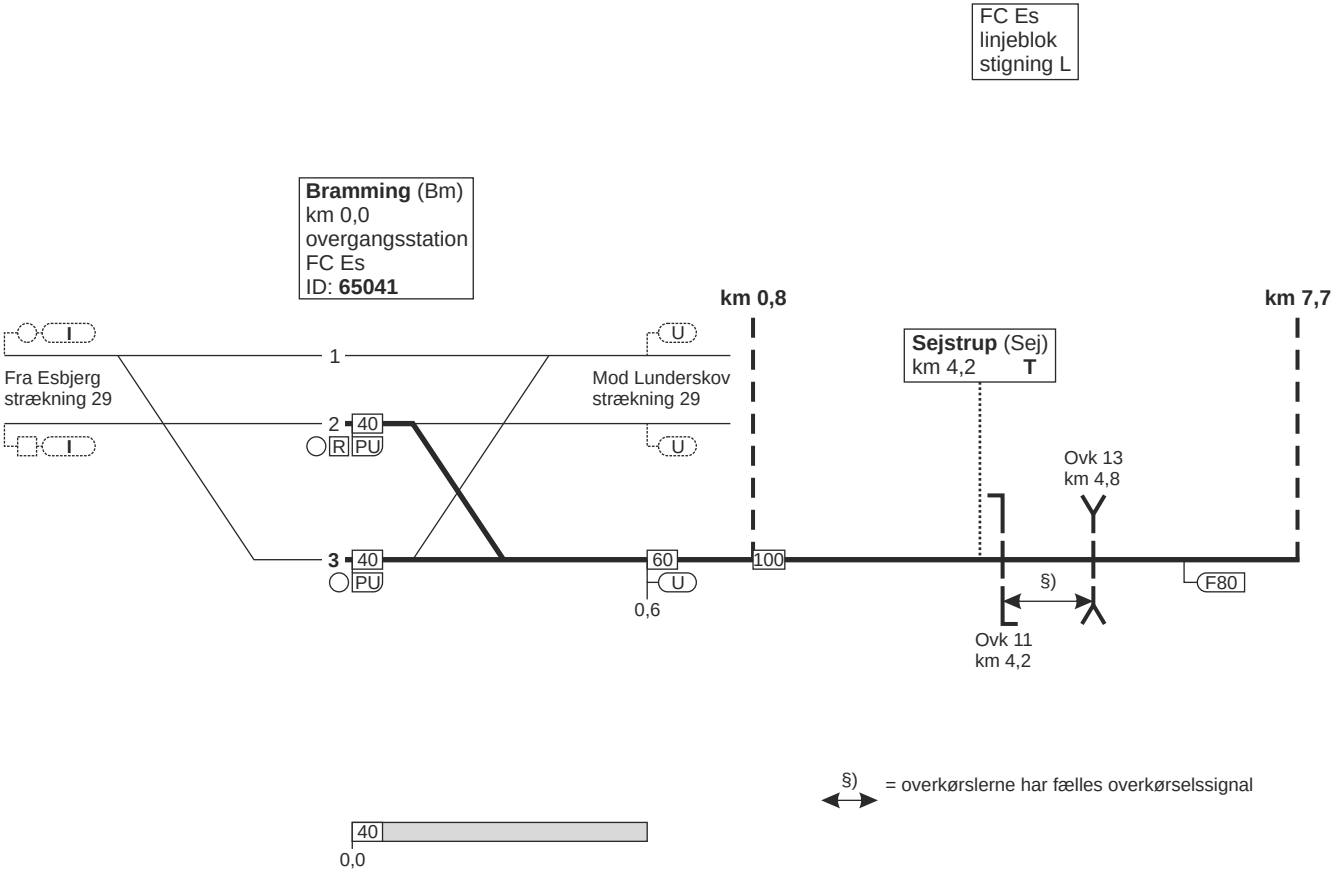

30. Bramming - Tønder Grænse

30. Bramming - Tønder Grænse

FC Es
Radiodirigeret
stigning J

Ribe (Rb)
km 16,7
FC Es
Radiodirigeret mod Tønder

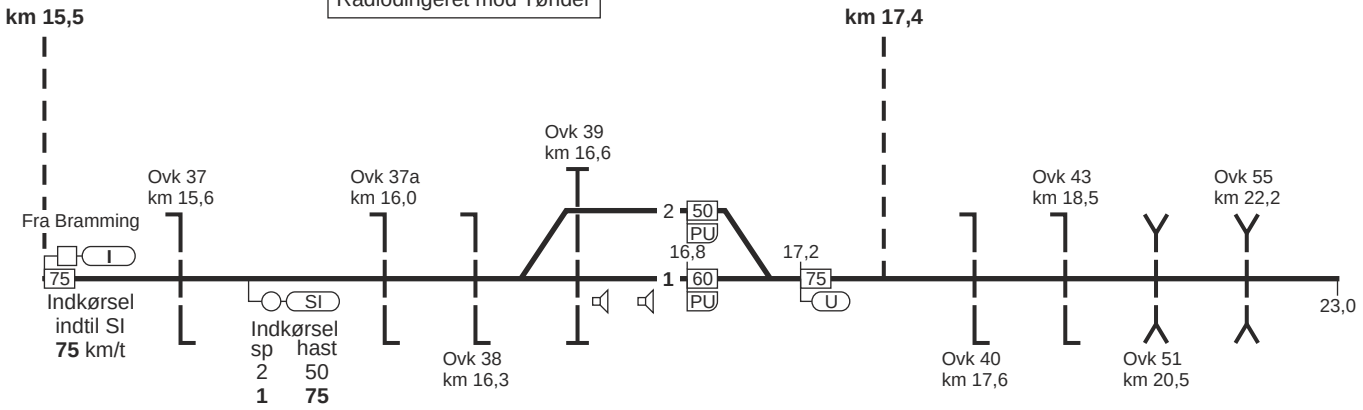

30. Bramming - Tønder Grænse

FC Es
Radiodirigeret
stigning J

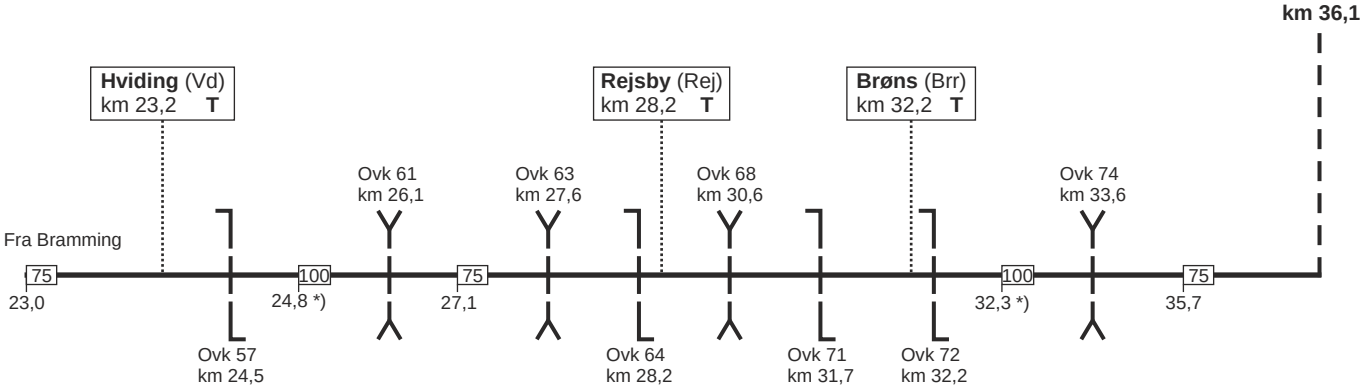

*) Hastigheden gælder kun togsæt, øvrigt materiel 75 km/t

30. Bramming - Tønder Grænse

FC Es
Radiodirigeret
stigning M

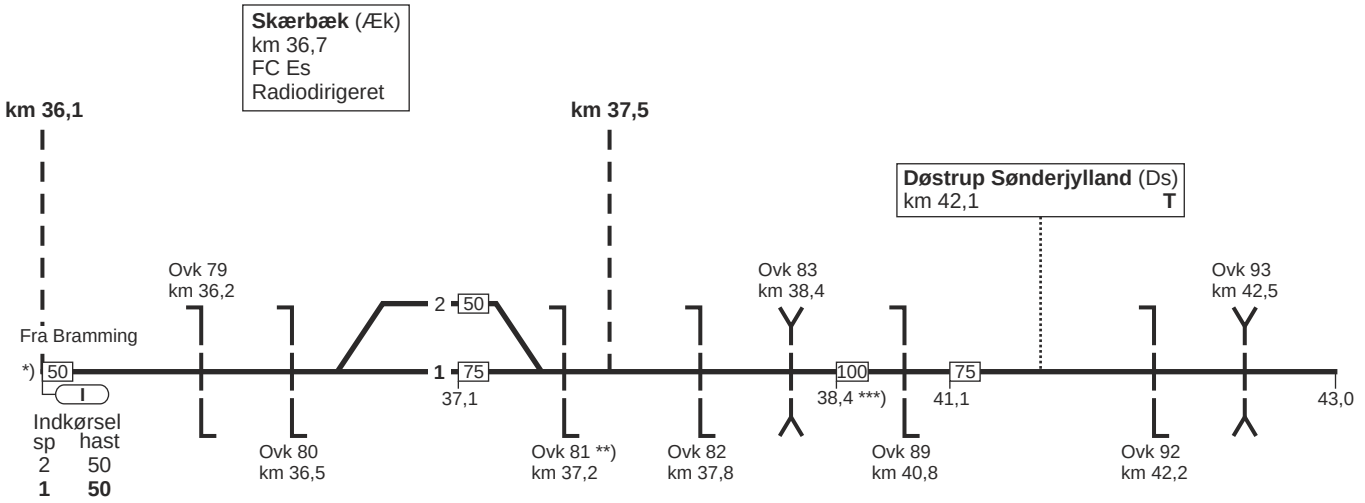

*) Standsignal 16.2.1 kun 400 m før

**) SR-mærke 11.5. kun 350 m før

***) Hastigheden gælder kun togsæt, øvrigt materiel 75 km/t

30. Bramming - Tønder Grænse

FC Es
Radiodirigeret
stigning M

FC Es
Radiodirigeret
stigning K

Bredebro (Bw)
km 49,0
FC Es
Radiodirigeret

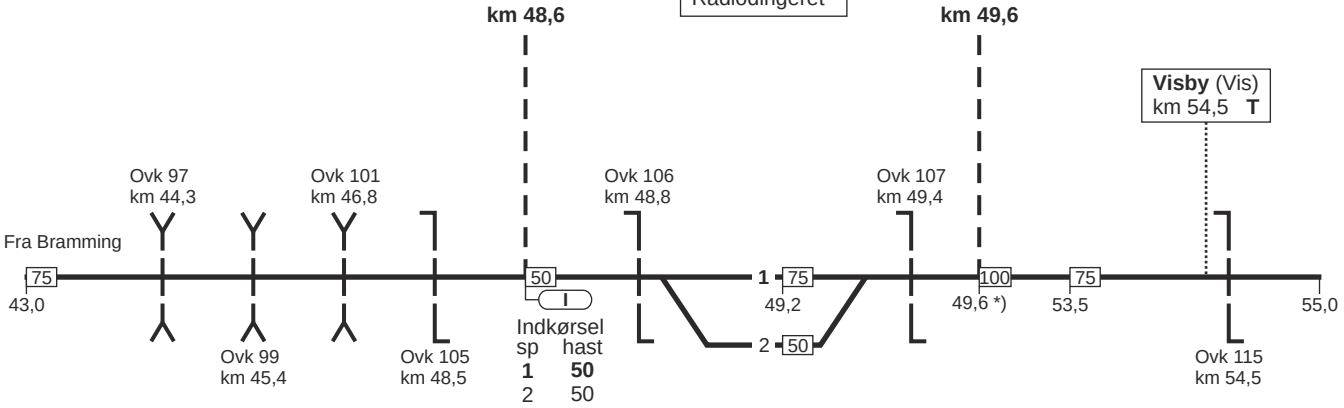

*) Hastigheden gælder kun togsæt, øvrigt materiel 75 km/t

30. Bramming - Tønder Grænse

FC Es
Radiodirigeret
stigning K

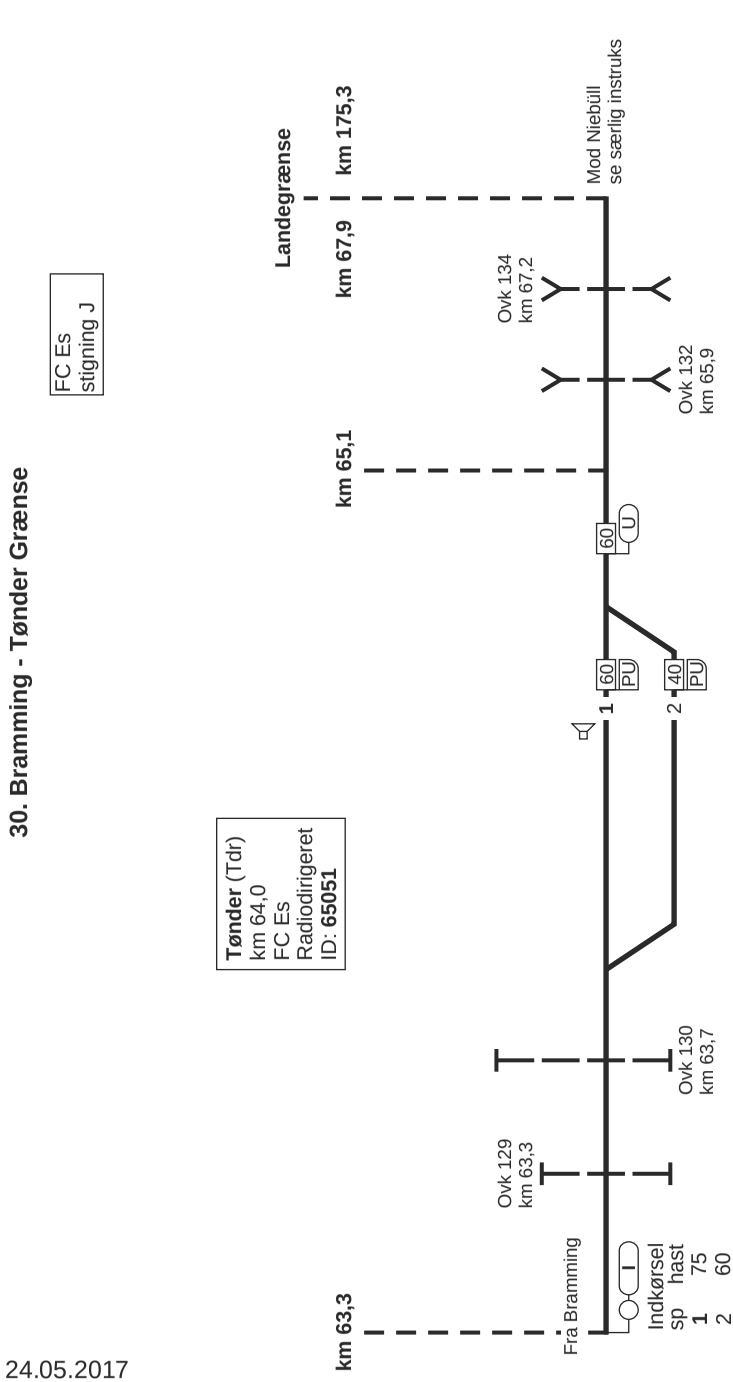
30. Bramming - Tønder Grænse
FC Es
stigning J
Tønder (Tdr)
km 64,0
FC Es
Radiodirigeret
ID: 65051
km 63,3
km 65,1
km 67,9
Landegrænse
km 175,3
Fra Bramming
Indkørsel
sp hast
1 75
2 60
Ovk 129
km 63,3
Ovk 130
km 63,7
Ovk 134
km 67,2
Ovk 132
km 65,9
Mod Niebüll
se særlig instruks
60
U
60
PU
40
PU
1
2

30. Tønder Grænse - Bramming

FC Es
stigning J

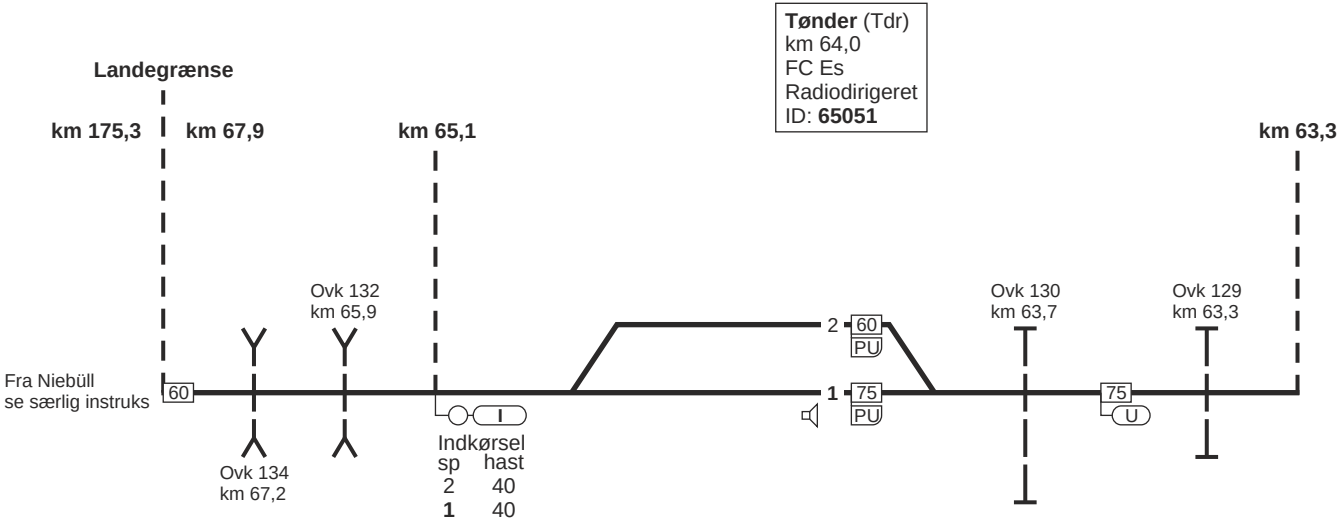

30. Tønder Grænse - Bramming

FC Es
Radiodirigeret
stigning K

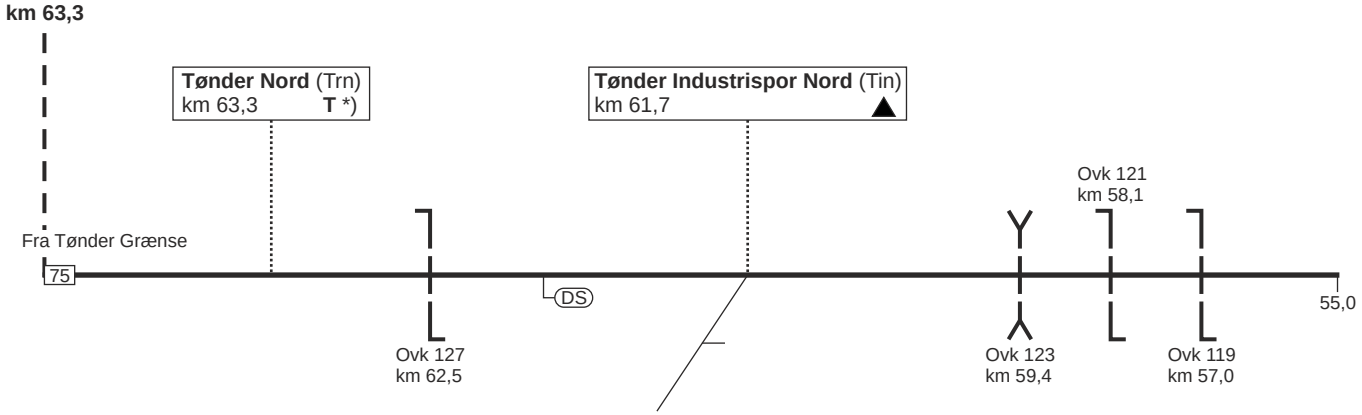

*) Mærke 17.5 er anbragt 390 m foran trinbræt

30. Tønder Grænse - Bramming

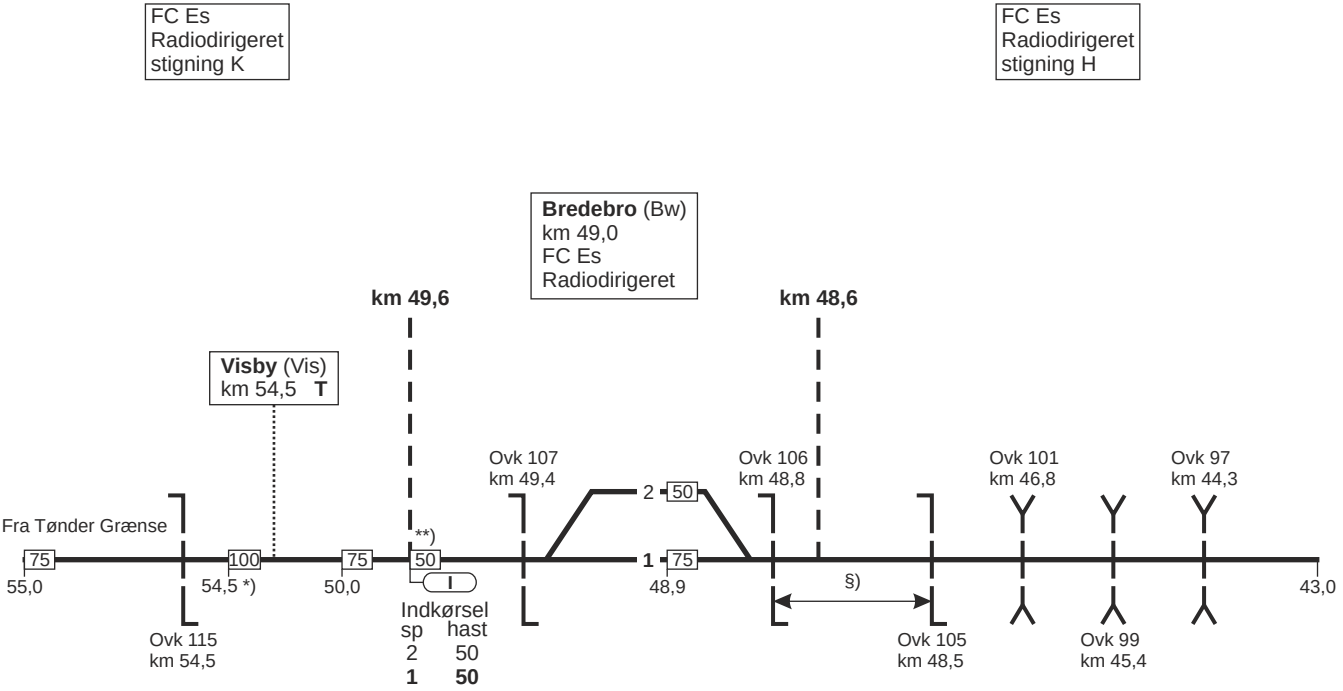

*) Hastigheden gælder kun togsæt, øvrigt materiel 75 km/t

§) = overkørslerne har fælles overkørselssignal

**) Standsignal 16.2.1 kun 400 m før

30. Tønder Grænse - Bramming

FC Es
Radiodirigeret
stigning H

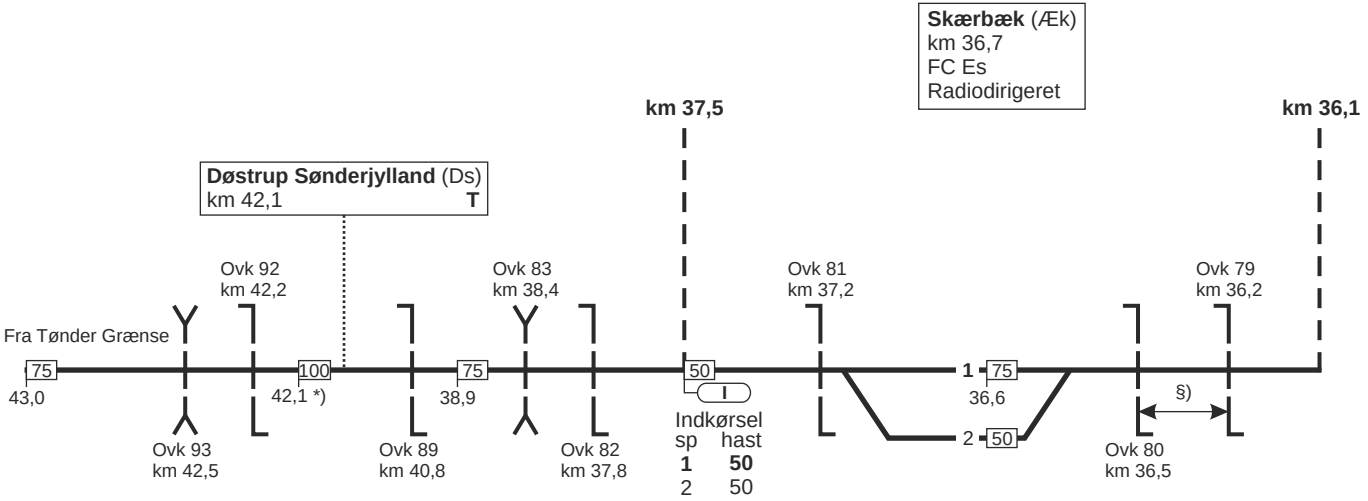

*) Hastigheden gælder kun togsæt, øvrigt materiel 75 km/t

§) = overkørslerne har fælles overkørselssignal

30. Tønder Grænse - Bramming

FC Es
Radiodirigeret
stigning J

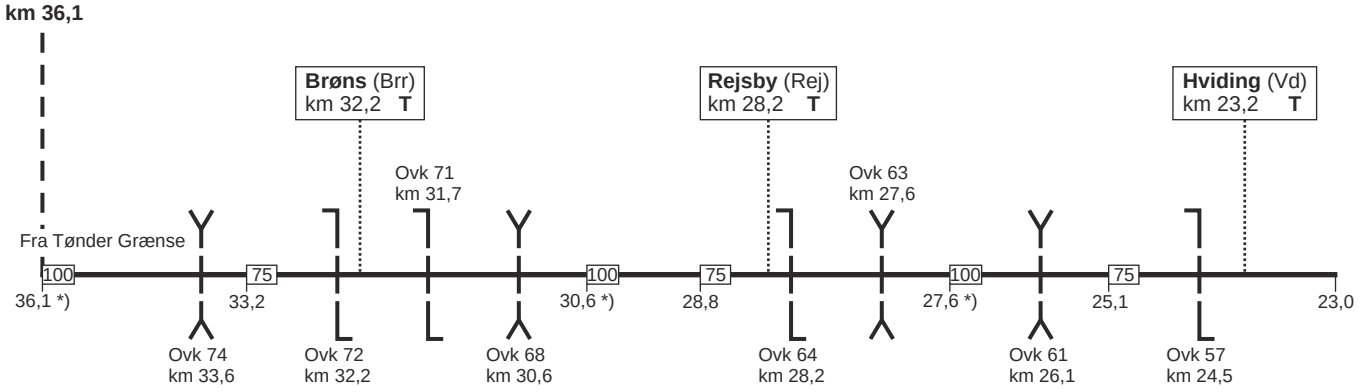

*) Hastigheden gælder kun togsæt, øvrigt materiel 75 km/t

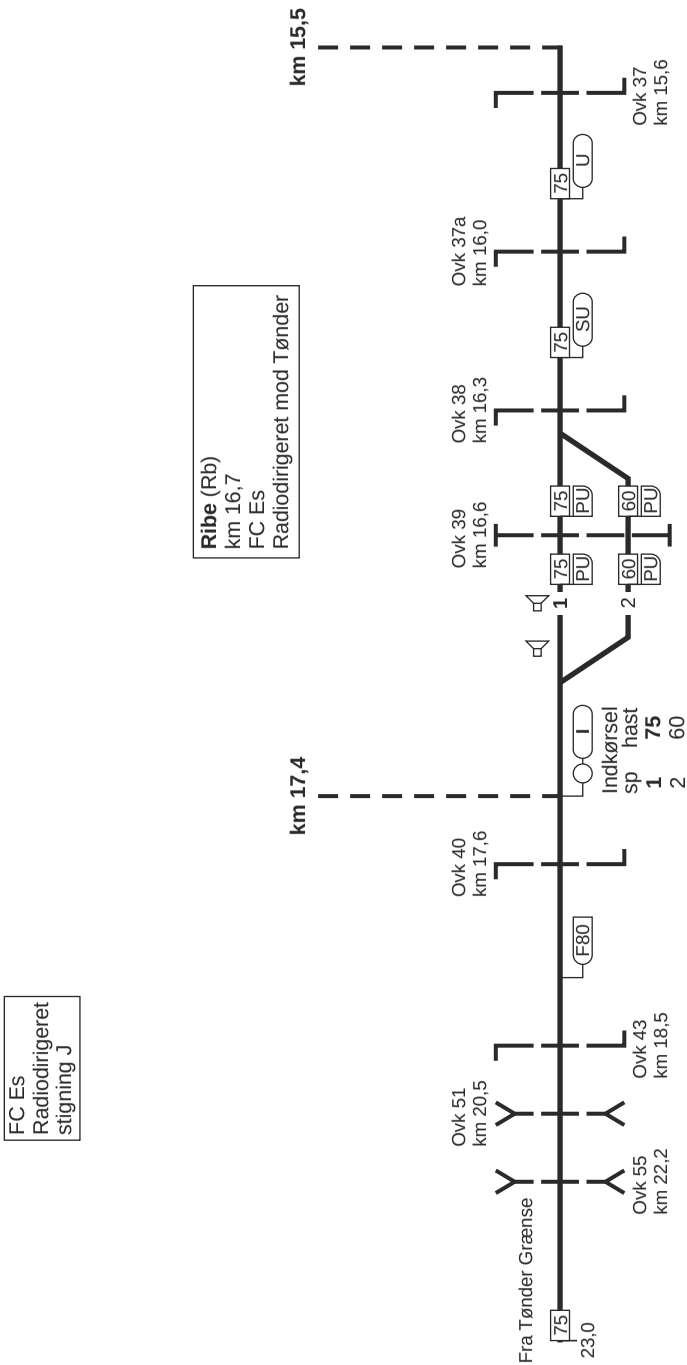
30. Tønder Grænse - Bramming
FC Es
Radiodirigeret
stigning J
Ribe (Rb)
km 16,7
FC Es
Radiodirigeret mod Tønder
km 15,5
km 17,4
Fra Tønder Grænse
75
23,0
Ovk 51
km 20,5
Ovk 55
km 22,2
Ovk 43
km 18,5
F80
Ovk 40
km 17,6
I
Indkørsel
sp hast
1 75
2 60
1
2
Ovk 39
km 16,6
75
PU
60
PU
Ovk 38
km 16,3
75
SU
Ovk 37a
km 16,0
75
U
Ovk 37
km 15,6

30. Tønder Grænse - Bramming

FC Es
linieblok
stigning M

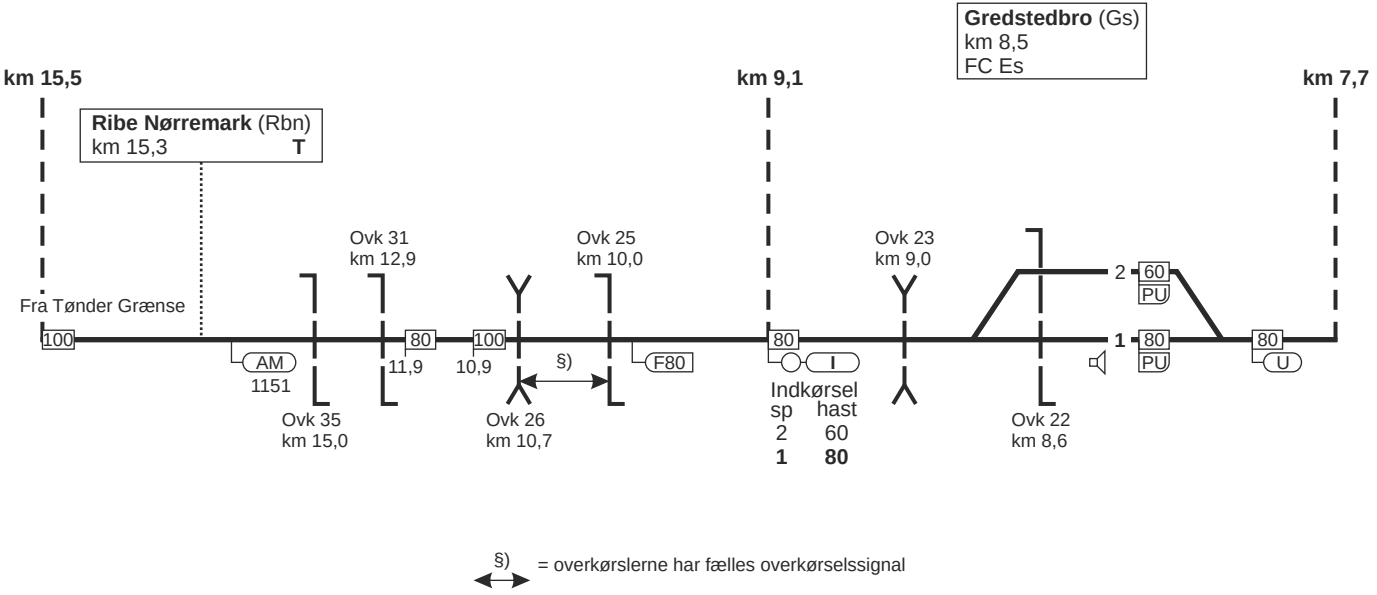

§) = overkørslerne har fælles overkørselssignal

30. Tønder Grænse - Bramming

30. Bramming - Tønder Grænse

Togekspeditionssted 1	Togfølgestation 2	Sporbenyttelse 3	Standsningssted 4	Kmp/FC telefonnummer 5
Esbjerg				**FC:** Bm (eksl) - Tdr gr. 82 28 81 61 GSM-R: 81 99 12 52

31. Esbjerg - Struer

Strækningshastighed:

Delstrækning	Strækningshastighed (km/t)
Esbjerg - Varde	120
Varde - Holstebro	100
Holstebro - Struer	120

31. Esbjerg - Struer

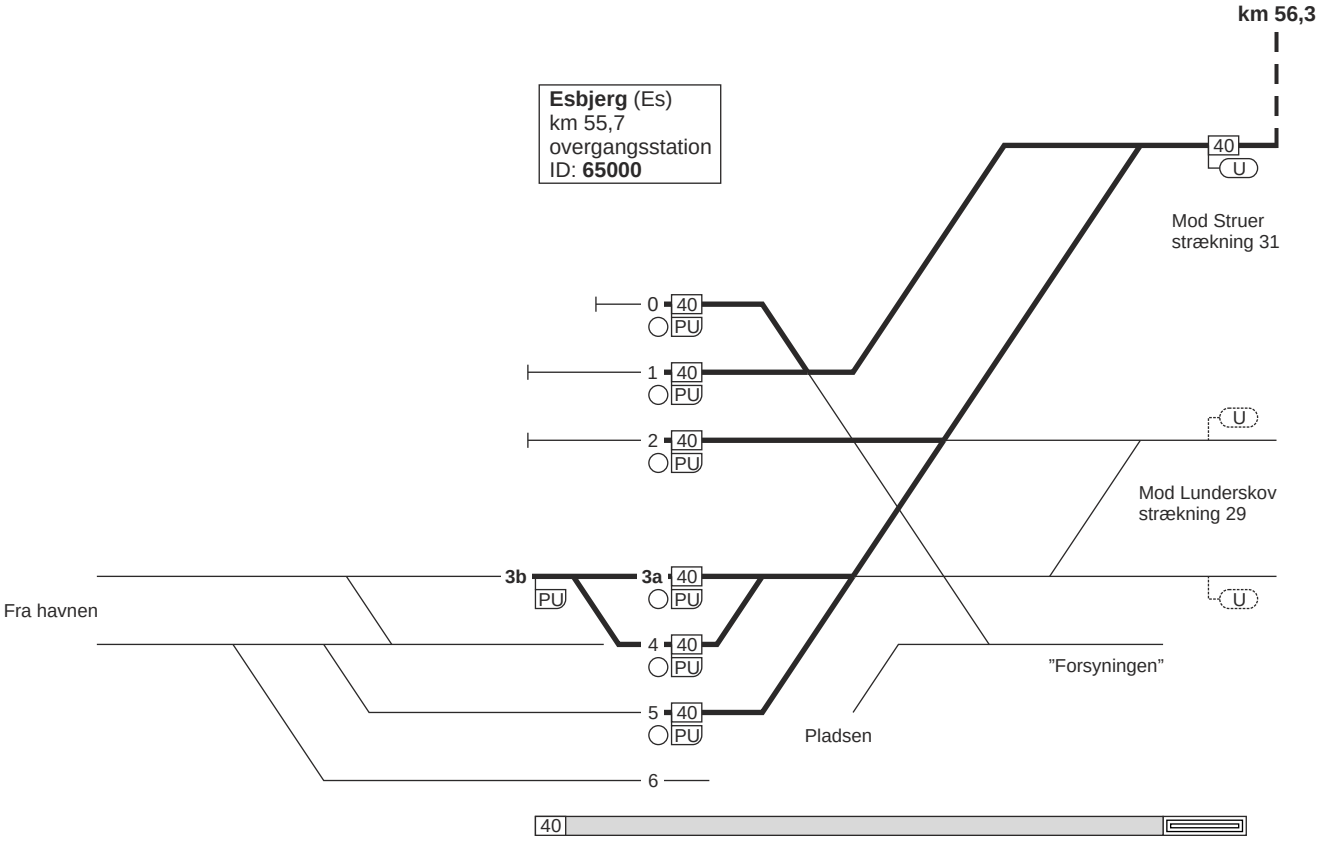

31. Esbjerg - Struer

FC Es
linjeblok
stigning K

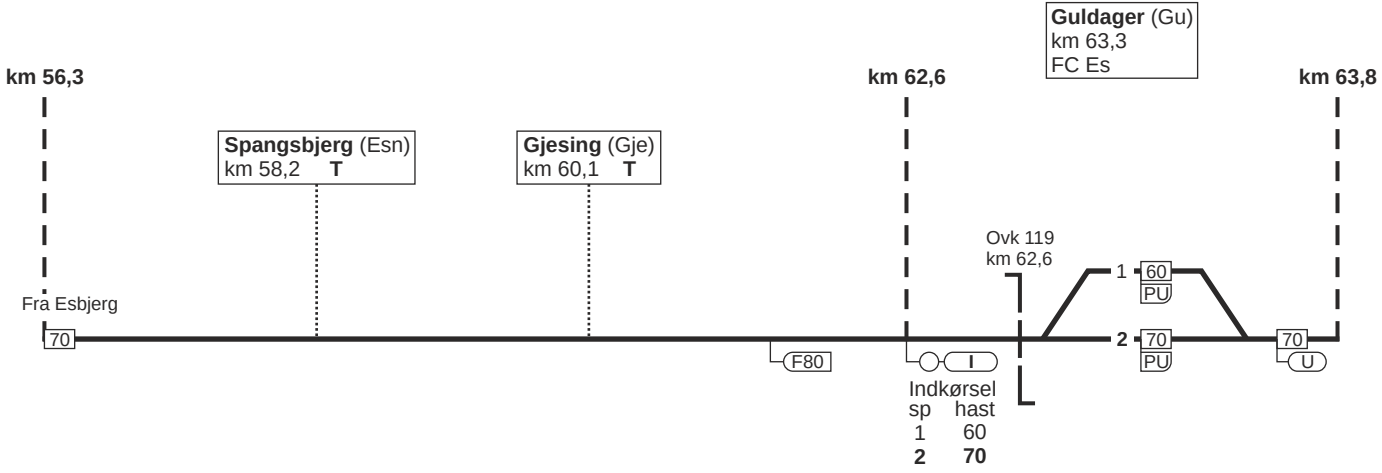

56,3

31. Esbjerg - Struer

FC Es
linjeblok
stigning M

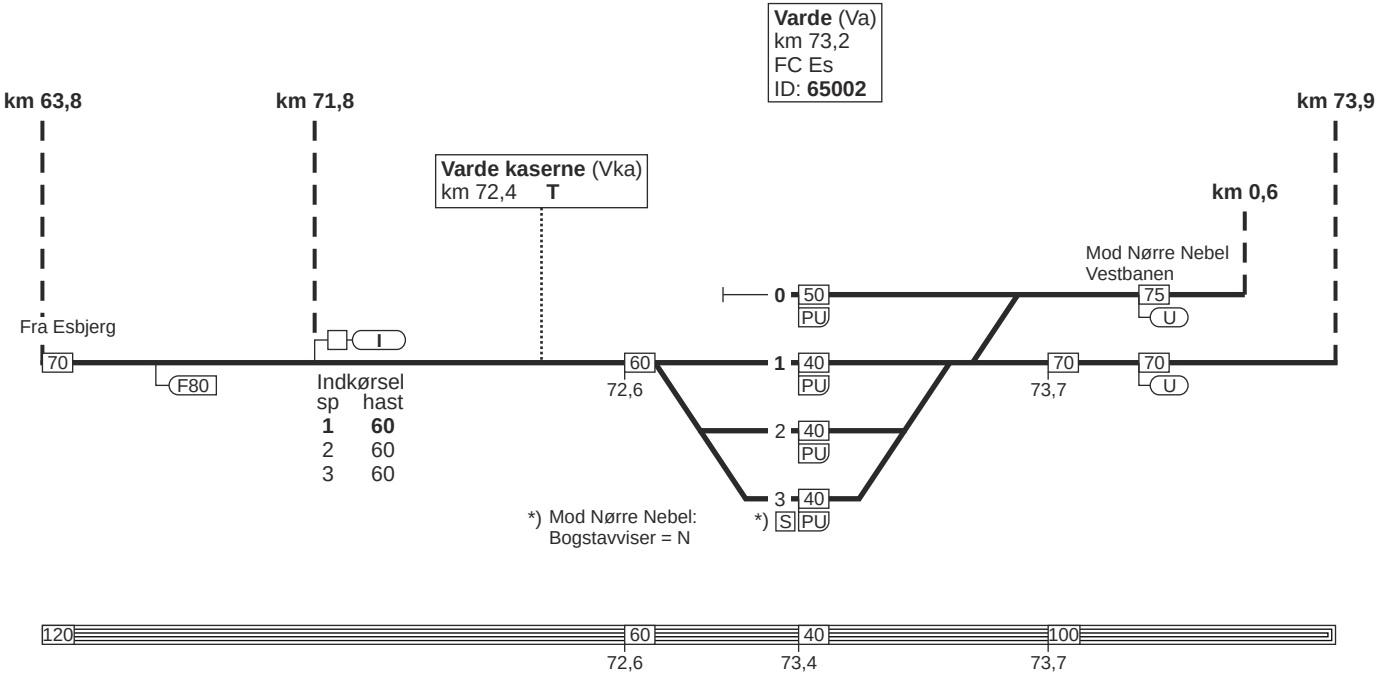

31. Esbjerg - Struer

FC Es
linjeblok
stigning K

FC Es
linjeblok
stigning K

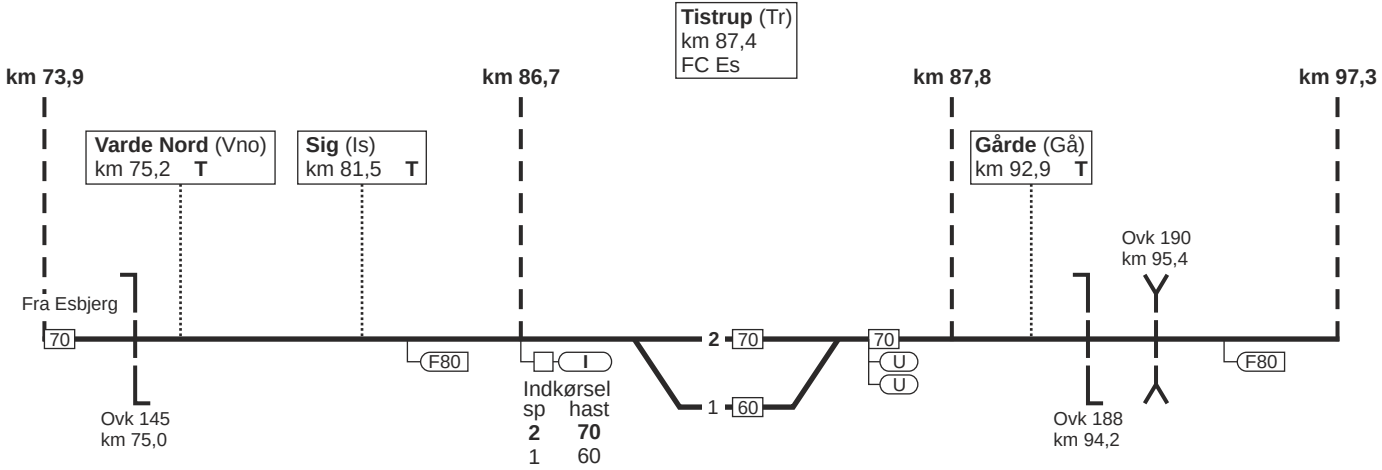

31. Esbjerg - Struer

FC Es
linjeblok
stigning M

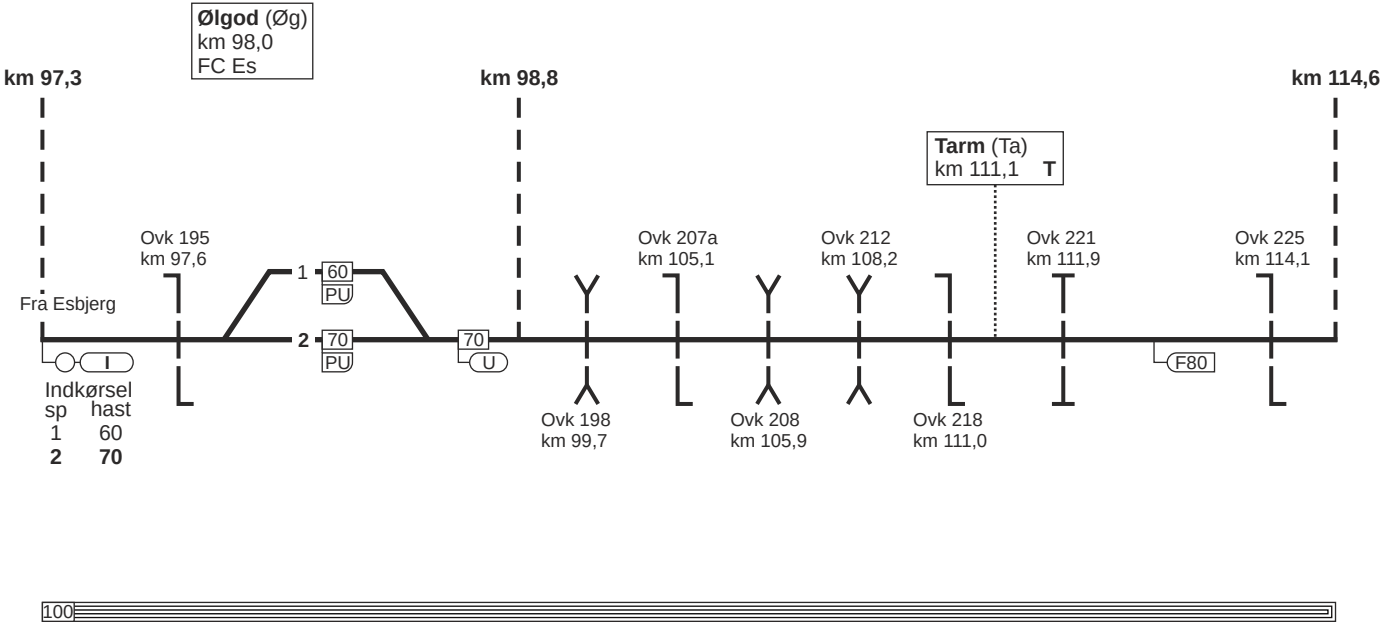

31. Esbjerg - Struer

FC Es
linjeblok
stigning L

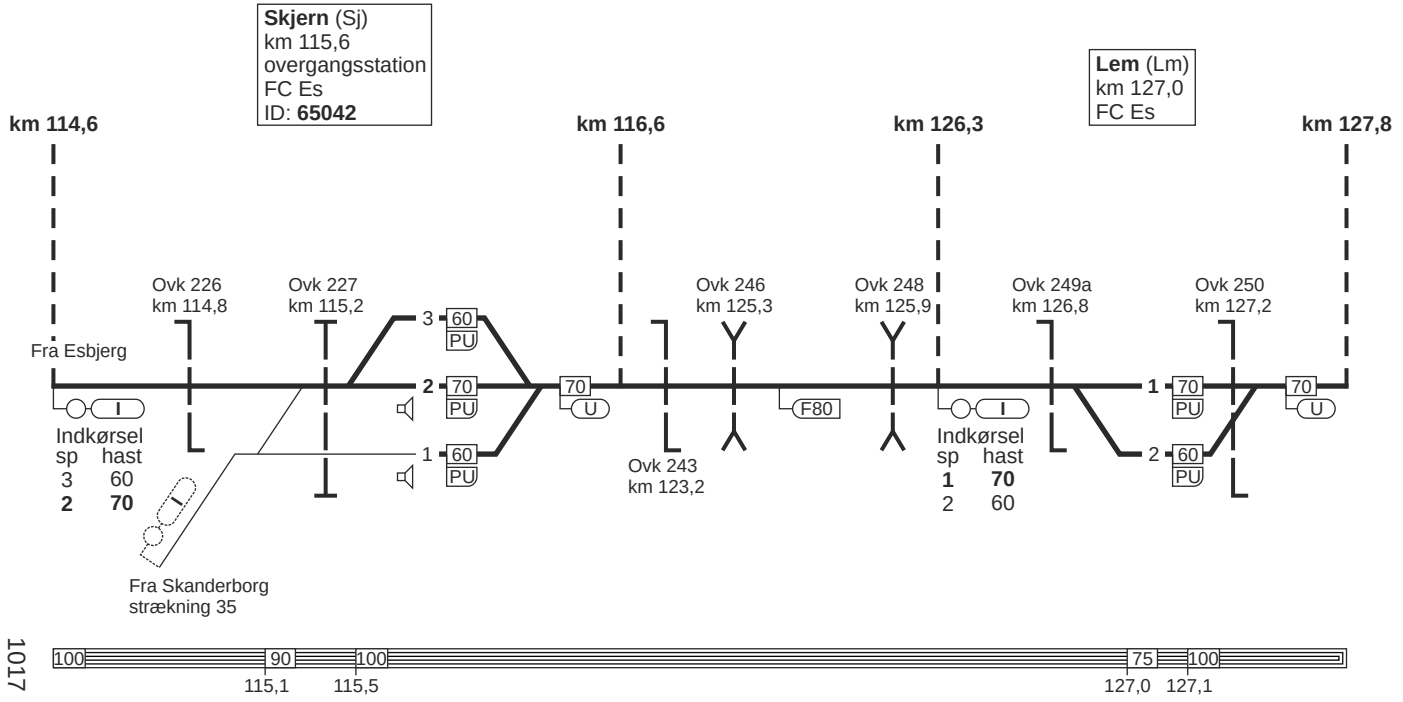

31. Esbjerg - Struer

FC Es
linjeblok
stigning K

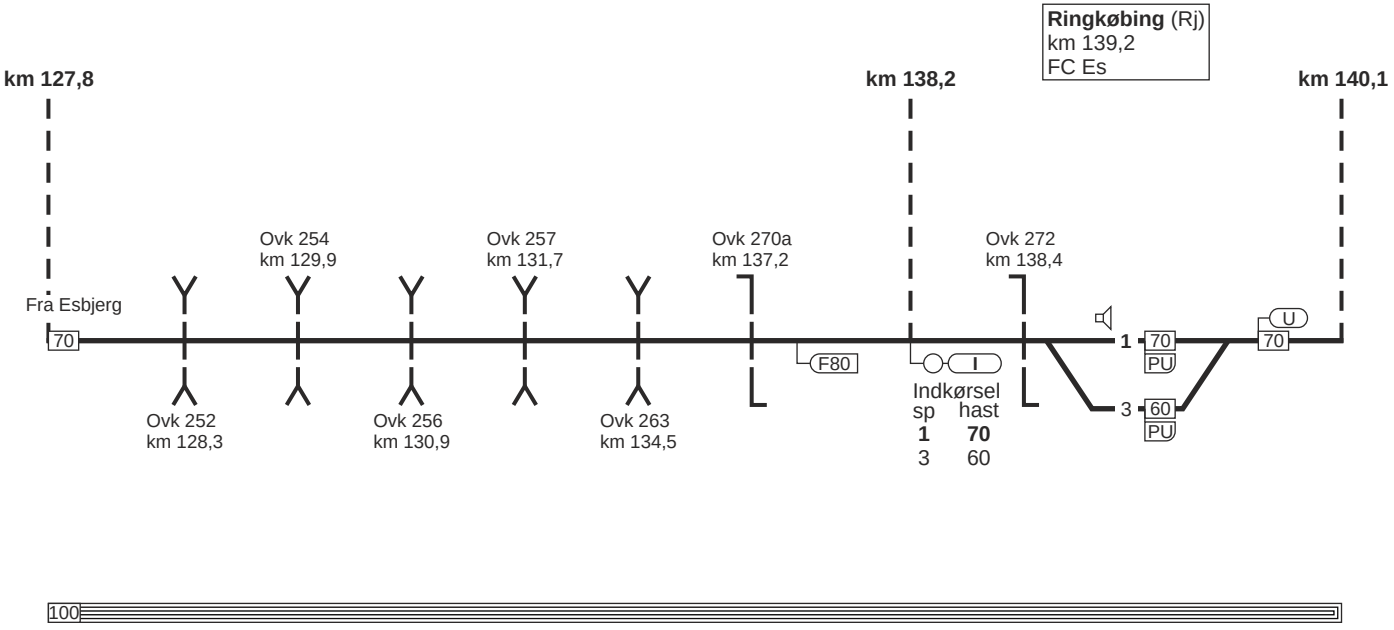

31. Esbjerg - Struer

FC Es
linjeblok
stigning L

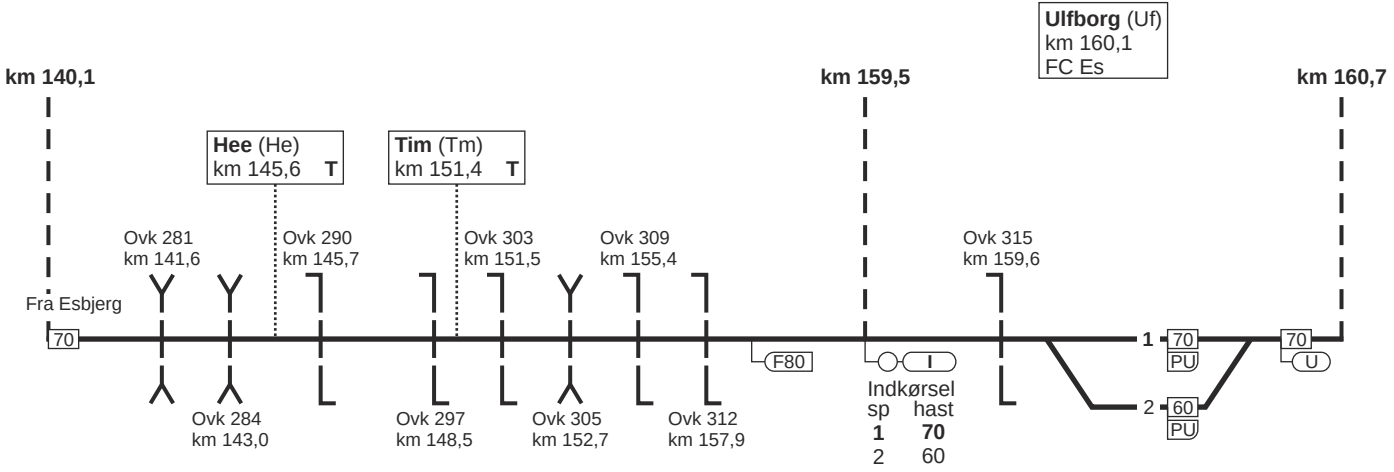

31. Esbjerg - Struer

FC Es
linjeblok
stigning K

Vemb (Vem)
km 168,2
FC Es
ID: **65052**

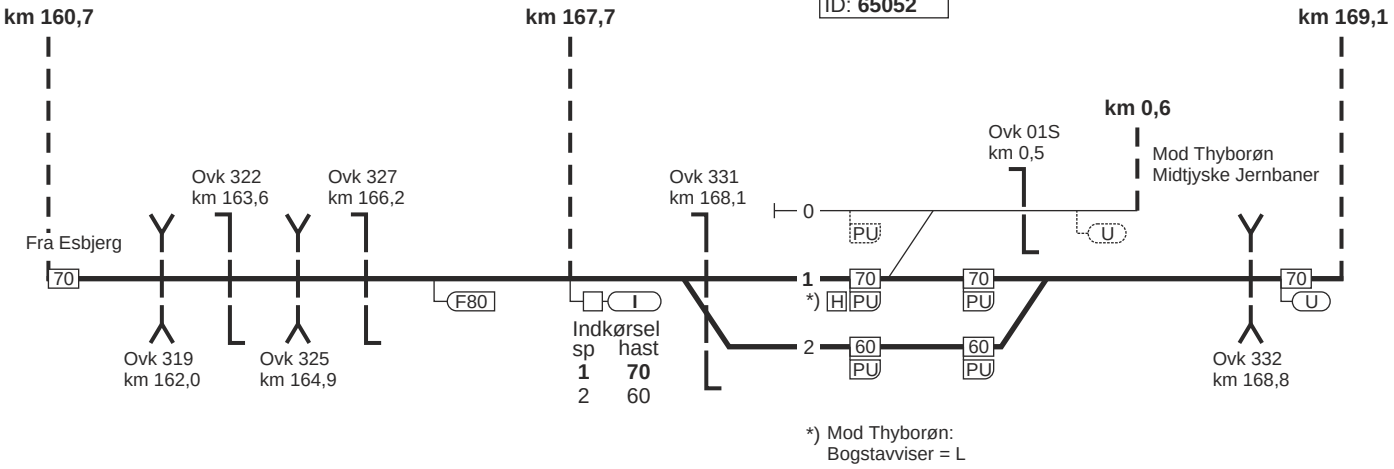

31. Esbjerg - Struer

FC Es
linjeblok
stigning K

Holstebro (Ho) km 186,6
overgangsstation
FC Hr
ID: **67200**

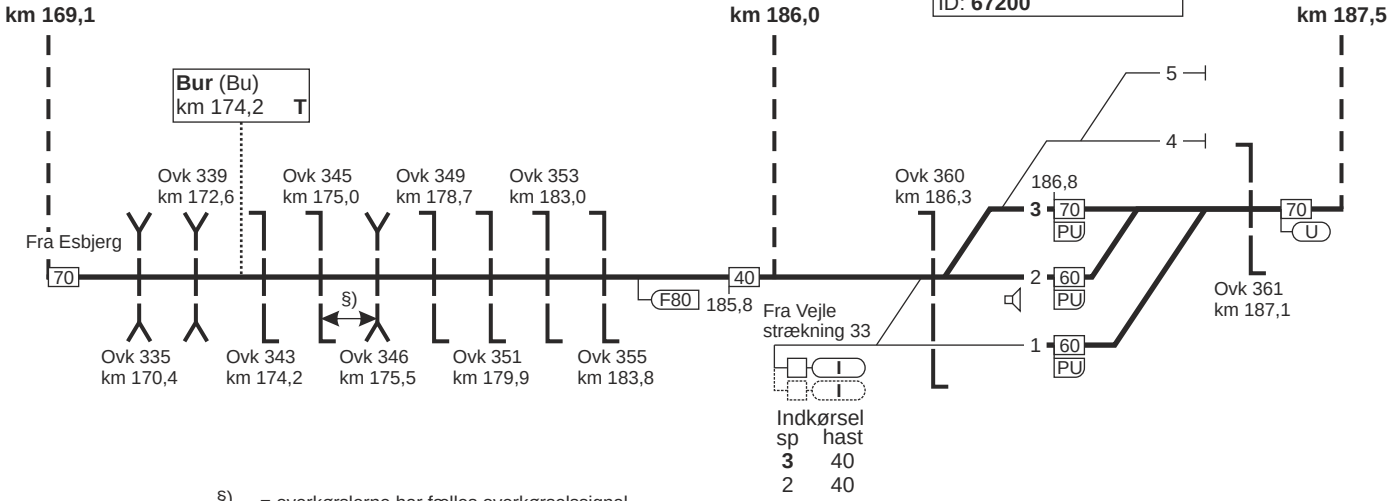

31. Esbjerg - Struer

FC Ar
linjeblok
stigning G

FC Ar
linjeblok
stigning L

Hjerm (Hm)
km 195,1
FC Ar

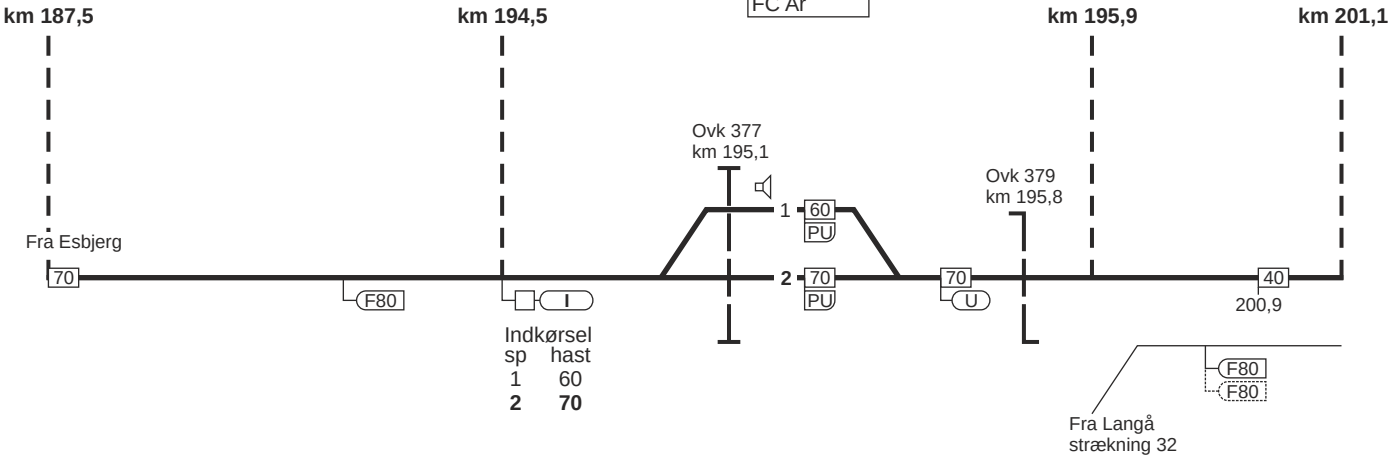

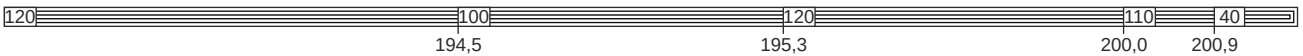

31. Esbjerg - Struer

Struer (Str) km 202,1
overgangsstation
ID: **64700**

31. Struer - Esbjerg

Struer (Str) km 202,1
overgangsstation
ID: **64700**

km 201,1

5 40 H PU

4 40 PU

3

2

1 40 PU

Fra Thisted
strækning 34
I

Mod Langå
strækning 32
U

40
U

40

31. Struer - Esbjerg

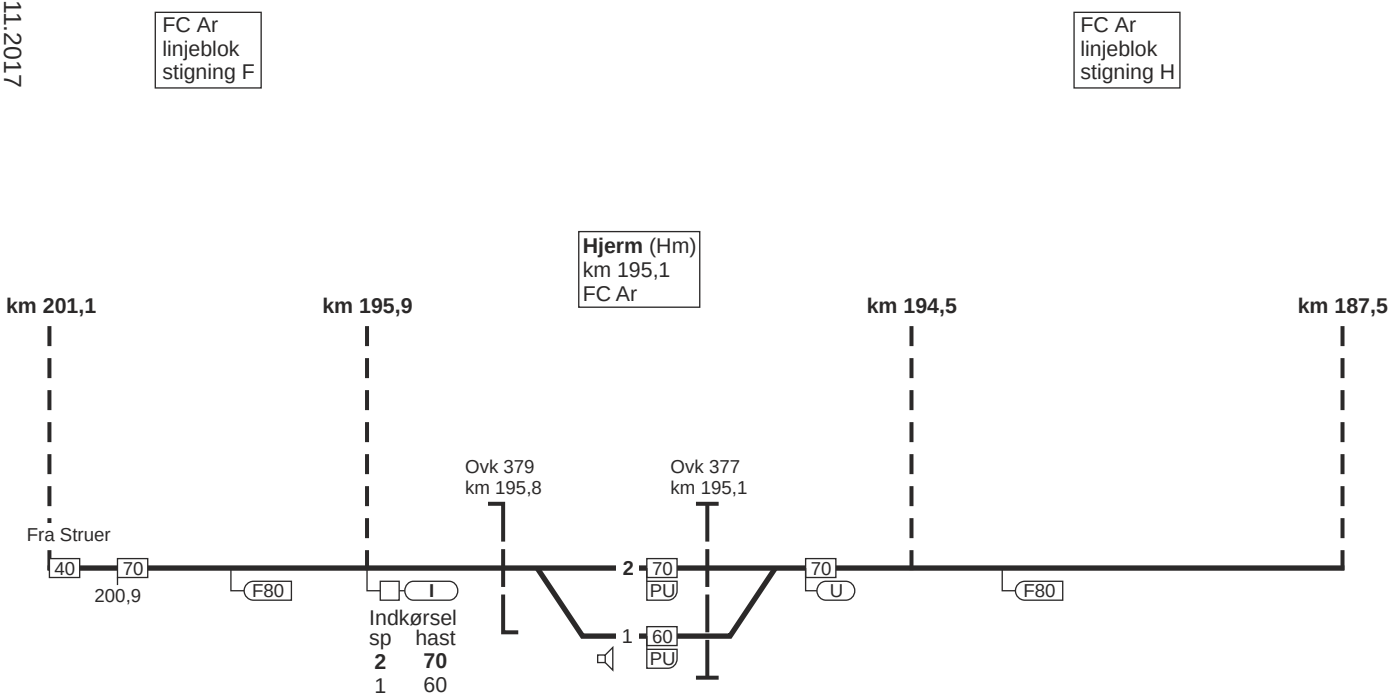



31. Struer - Esbjerg

FC Es
linjeblok
stigning L

Holstebro (Ho) km 186,6
overgangsstation
FC Hr
ID: **67200**

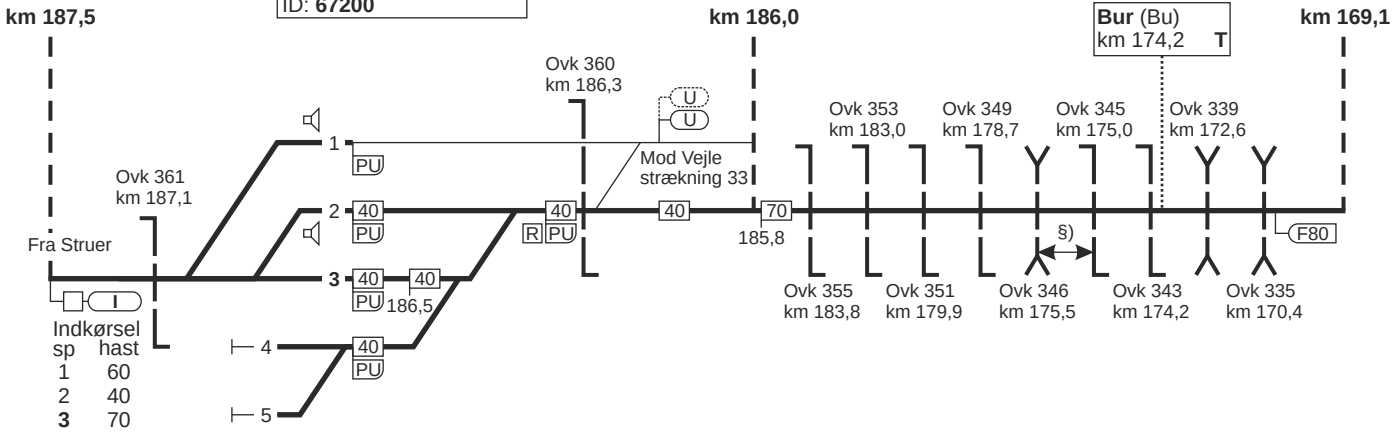

§) = overkørslerne har fælles overkørselssignal

31. Struer - Esbjerg

FC Es
linjeblok
stigning L

Vemb (Vem)
km 168,2
FC Es
ID: **65052**

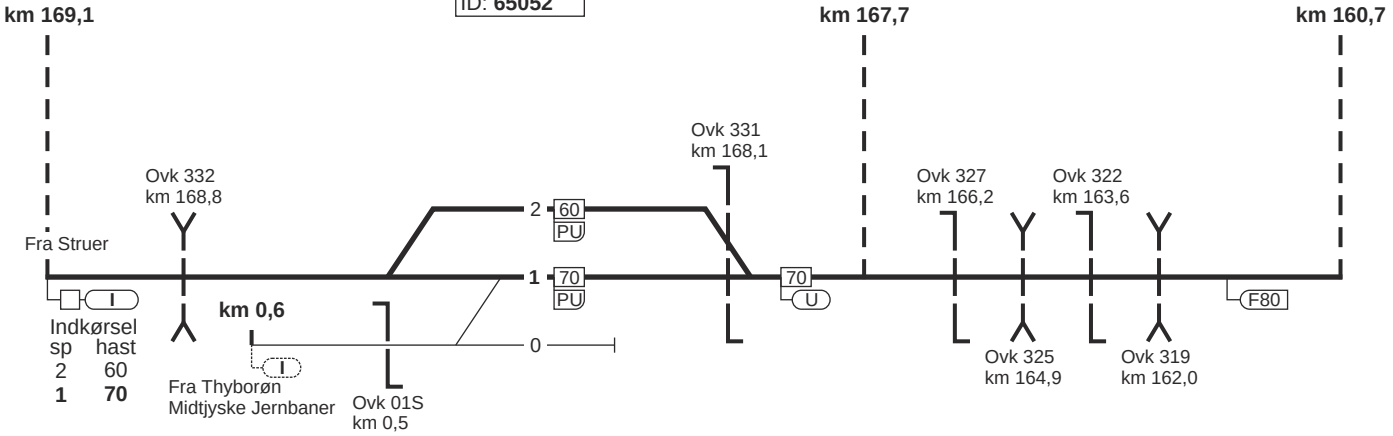

31. Struer - Esbjerg

FC Es
linjeblok
stigning K

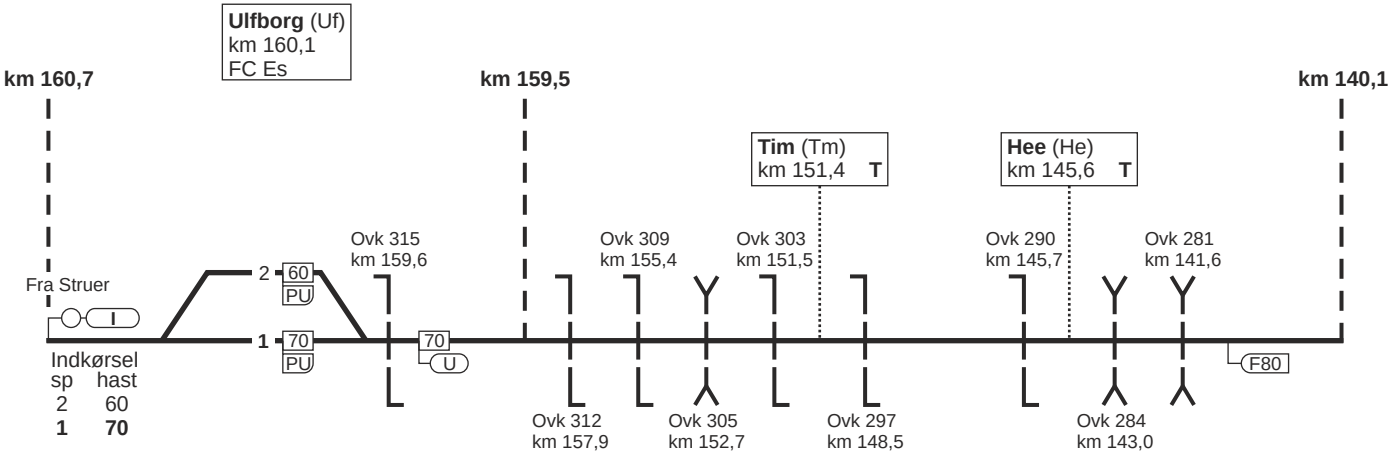

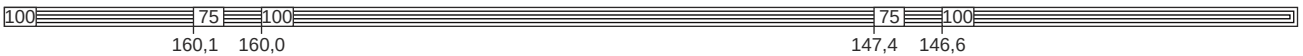

31. Struer - Esbjerg

FC Es
linjeblok
stigning K

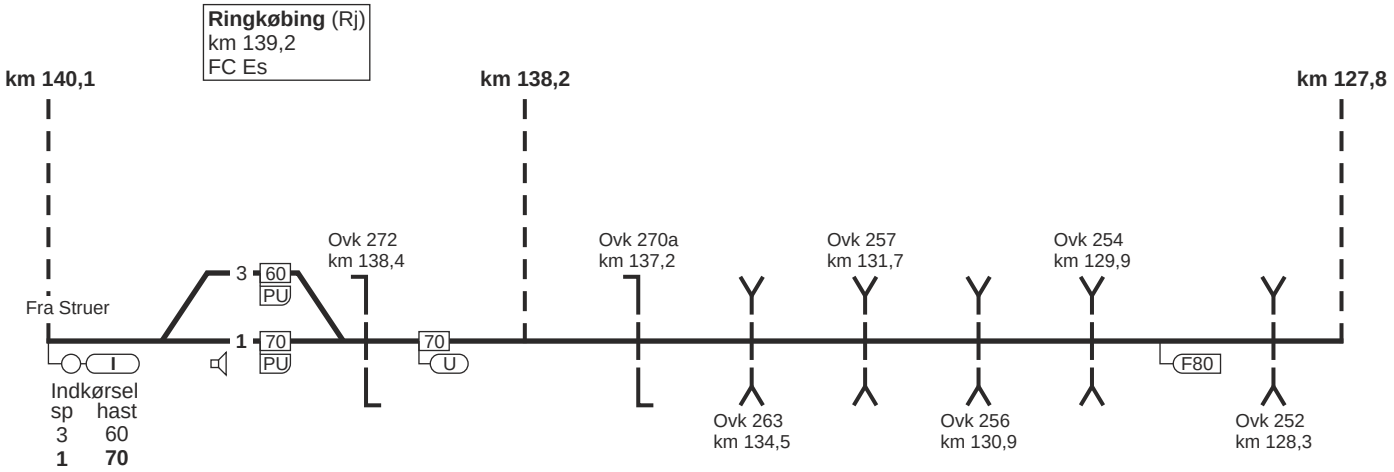

31. Struer - Esbjerg

FC Es
linjeblok
stigning K

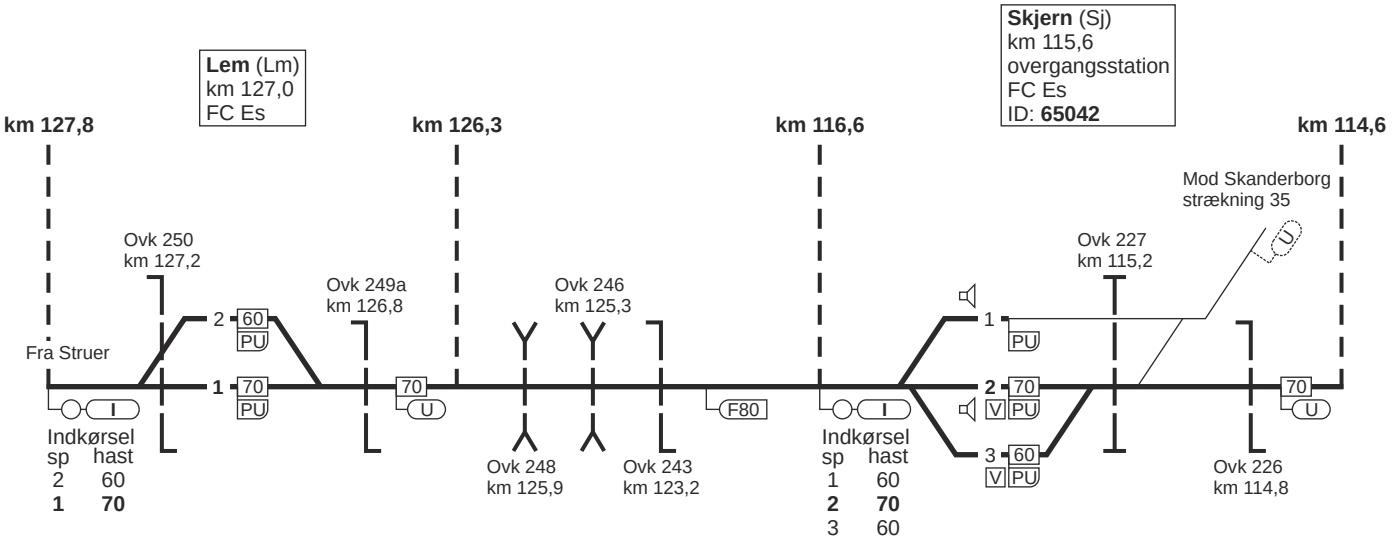

31. Struer - Esbjerg

FC Es
linjeblok
stigning M

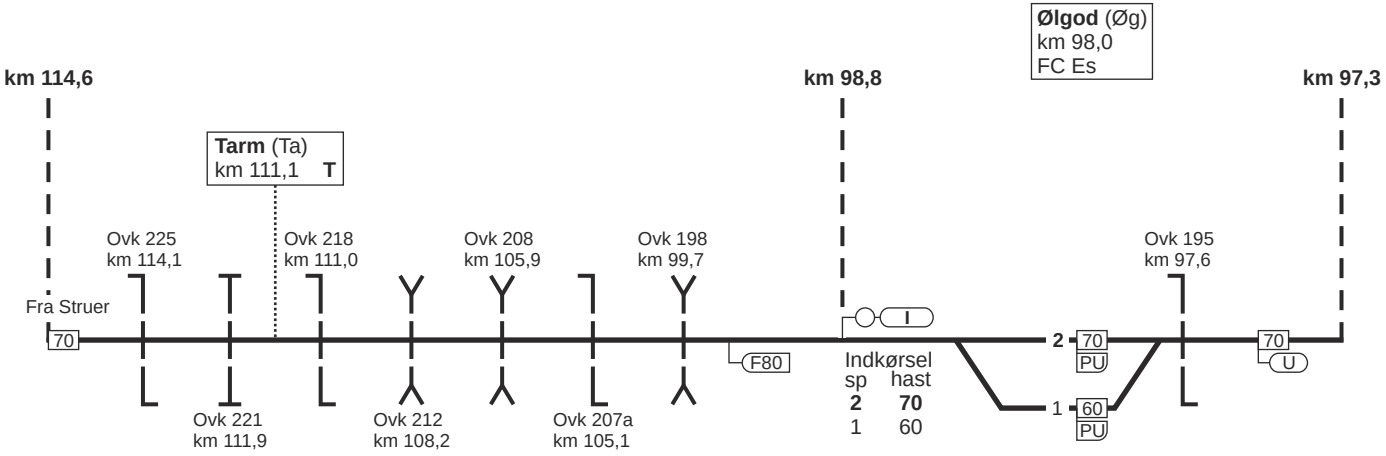

31. Struer - Esbjerg

FC Es
linjeblok
stigning K

FC Es
linjeblok
stigning L

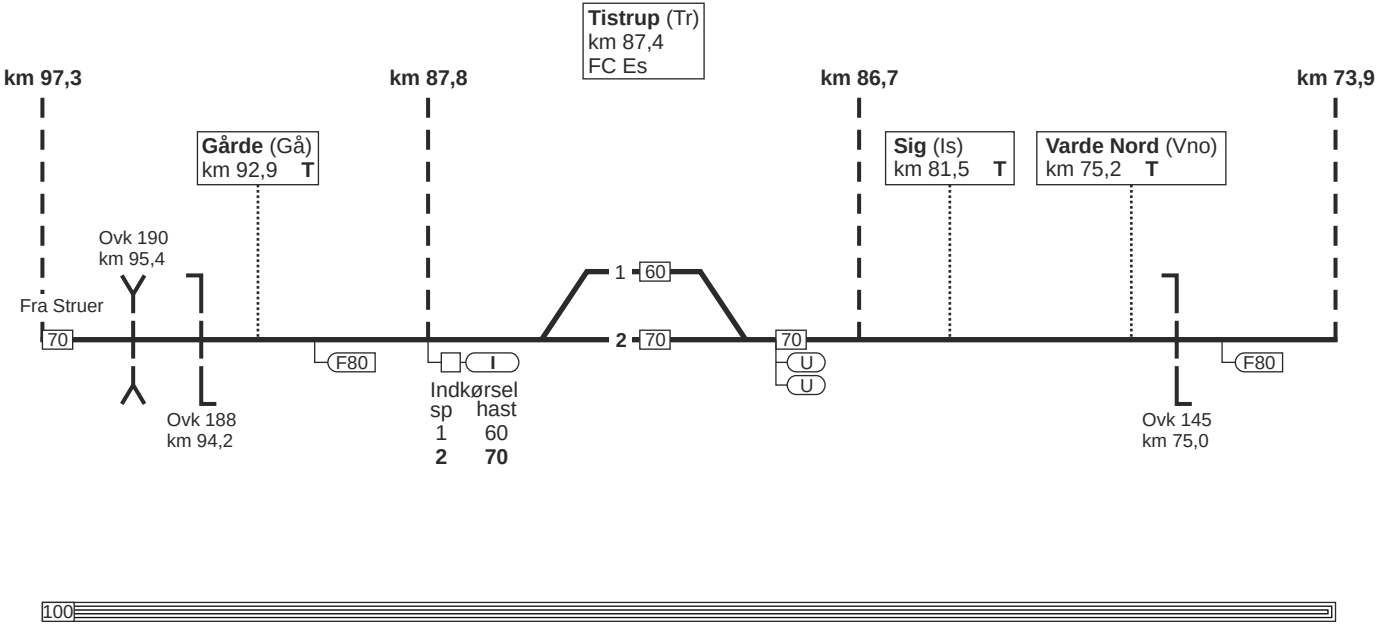

31. Struer - Esbjerg

FC Es
linjeblok
stigning J

Varde (Va)
km 73,2
FC Es
ID: **65002**

Varde kaserne (Vka)
km 72,4 **T**

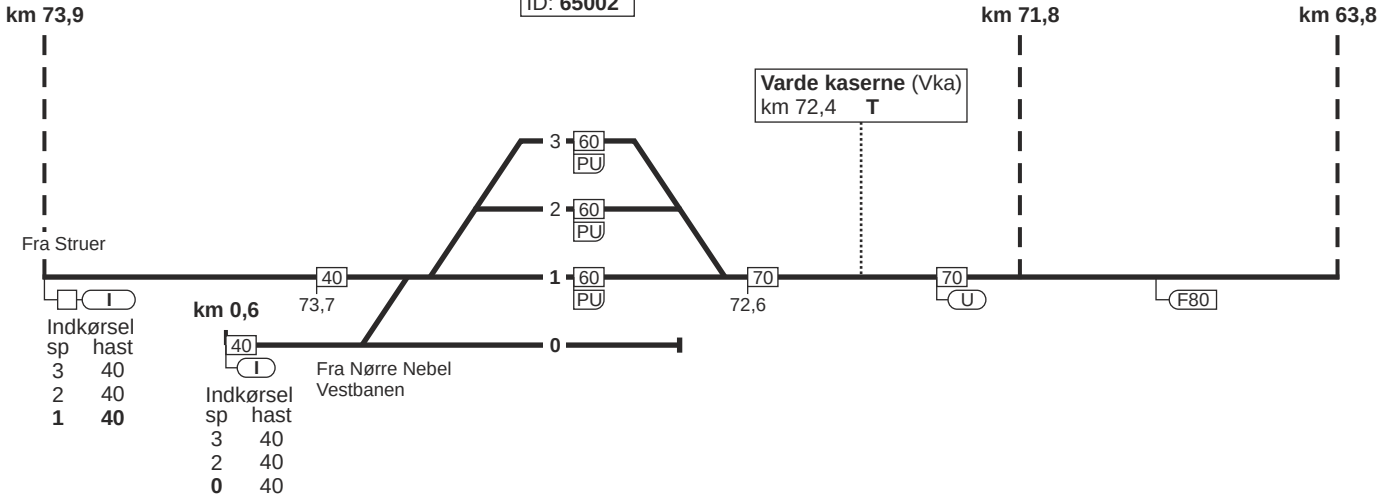

31. Struer - Esbjerg

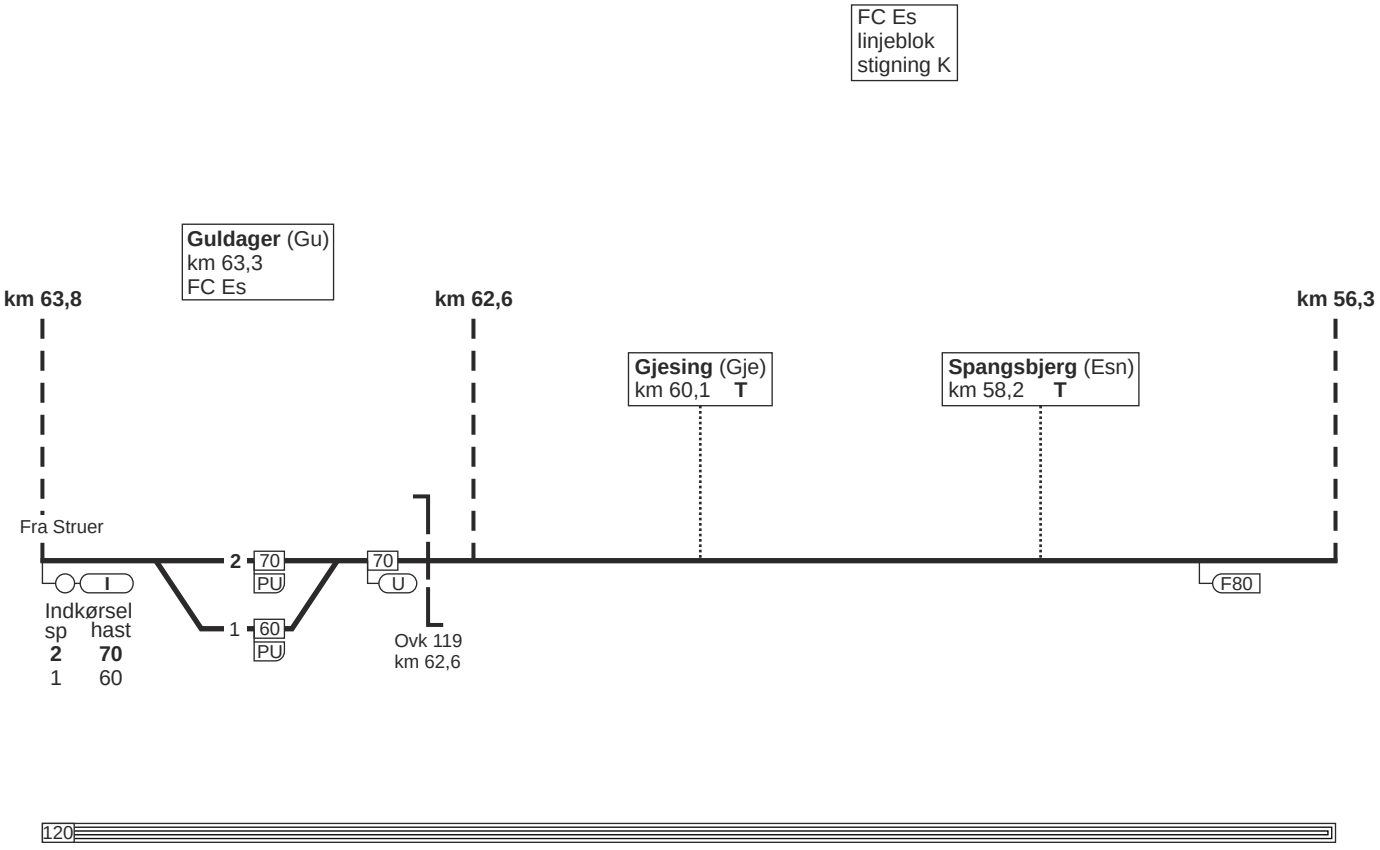

31. Struer - Esbjerg

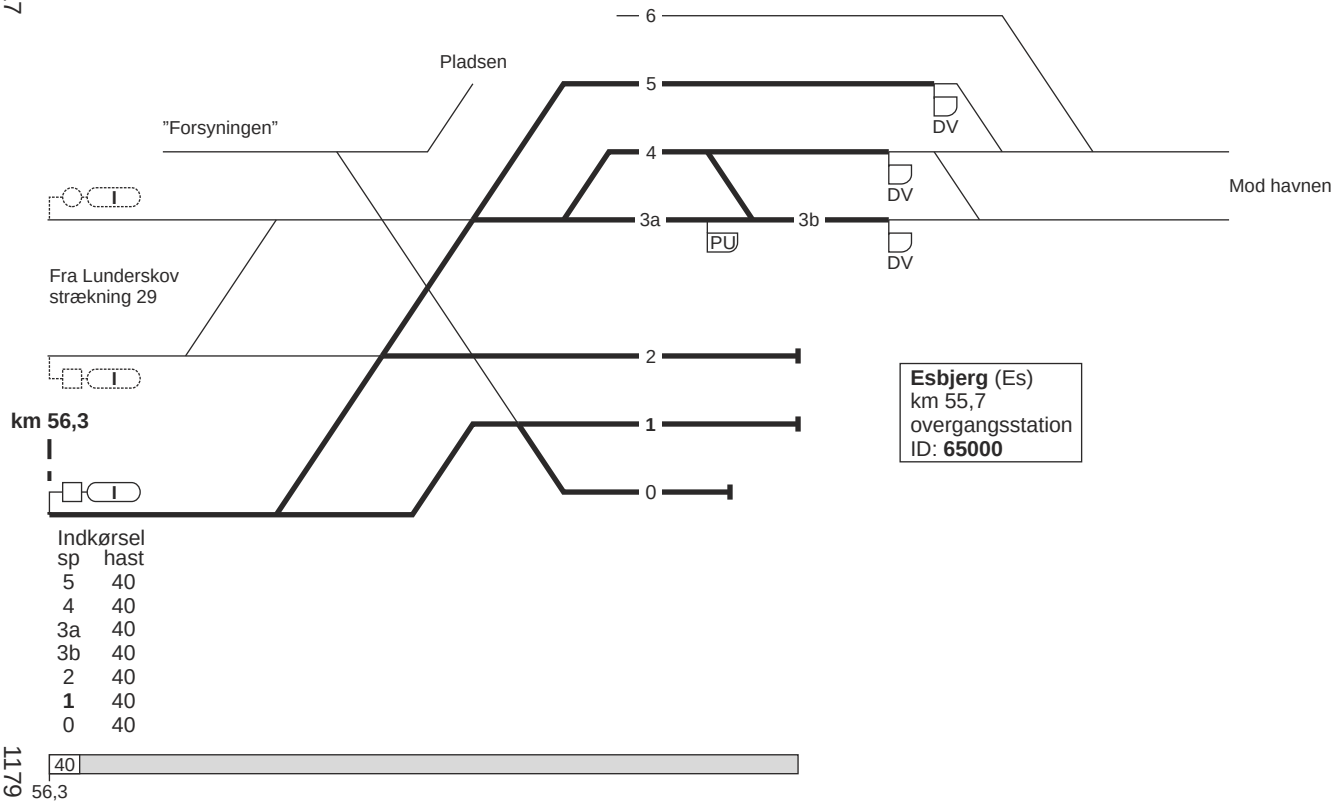

31. Esbjerg - Struer

Togekspeditionssted 1	Togfølgestation 2	Sporbenyttelse 3	Standsningssted 4	Kmp/FC telefonnummer 5
Esbjerg				**Kmp:** 82 28 81 11 GSM-R: 81 99 12 50 **FC:** Es (eksl) - Ho (eksl) 82 28 81 13 GSM-R: 81 99 12 53
Holstebro	Stationen er fjern-styret fra Herning. Herning lukket: S 0115-0600			**Kmp Hr:** 97 12 29 70 GSM-R: 81 99 12 72
Hjerm	Stationen er fjernstyret fra Aarhus H.			**FC Ar:** Ho (eksl) - Str (eksl) 82 10 11 44 eller 82 10 11 45 GSM-R: 81 99 12 48

Togekspeditionssted 1	Togfølgestation 2	Sporbenyttelse 3	Standsningssted 4	Kmp/FC telefonnummer 5
Struer				**Kmp:** 82 10 16 81 eller 82 10 16 82 GSM-R: 81 99 12 47

32. Langå - Struer

Strækningshastighed:

Delstrækning	Strækningshastighed (km/t)
Langå - Struer	120

32. Langå - Struer

FC Vg
linjeblok
stigning L

Langå (Lg) ▽
km 0,0
overgangsstation
ID: **67300**

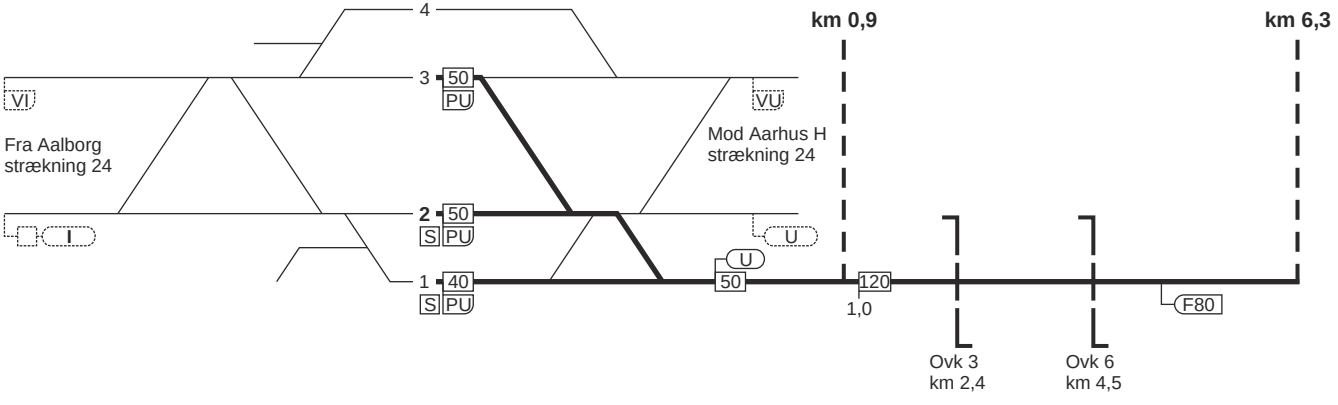

32. Langå - Struer

32. Langå - Struer

FC Vg
linjeblok
stigning M

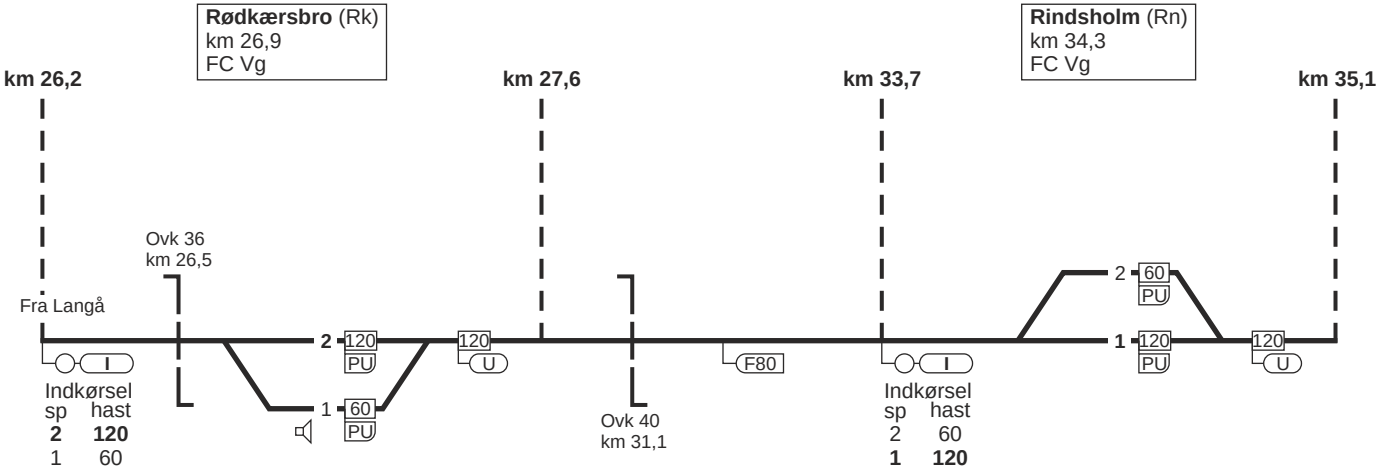

32. Langå - Struer

FC Vg
linjeblok
stigning F

FC Vg
linjeblok
stigning M

Viborg (Vg)
km 40,2
overgangsstation

Ravnstrup (Ra)
km 47,6
FC Vg

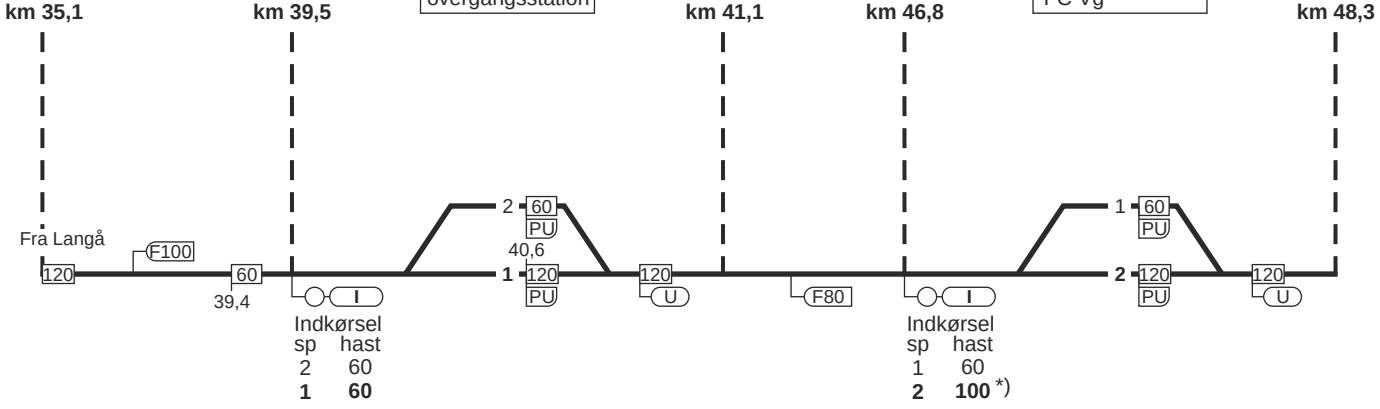

*) Ved "Kør igennem"
dog **120** km/t

32. Langå - Struer

FC Vg
linjeblok
stigning G

FC Vg
linjeblok
stigning J

Stoholm (Sm)
km 57,0
FC Vg

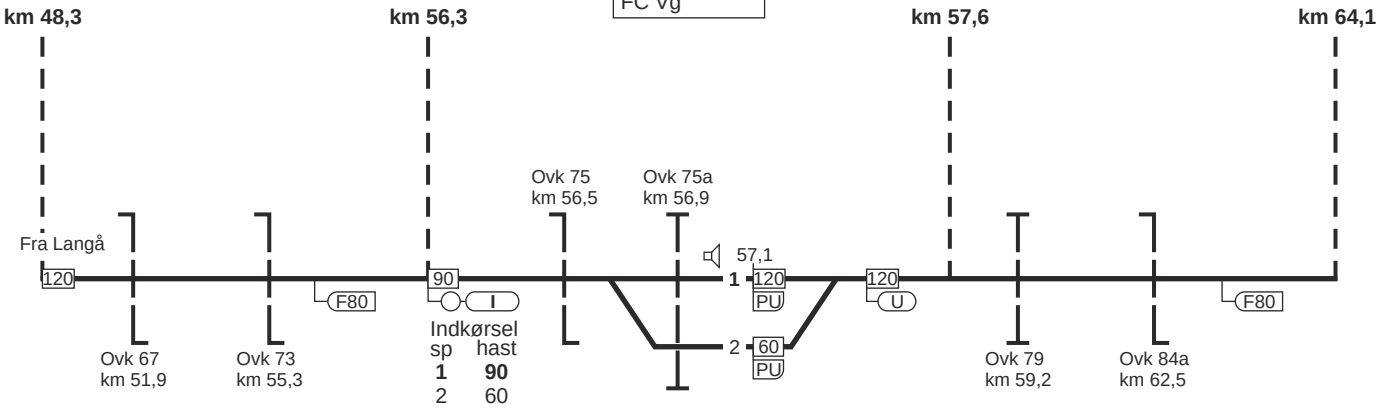

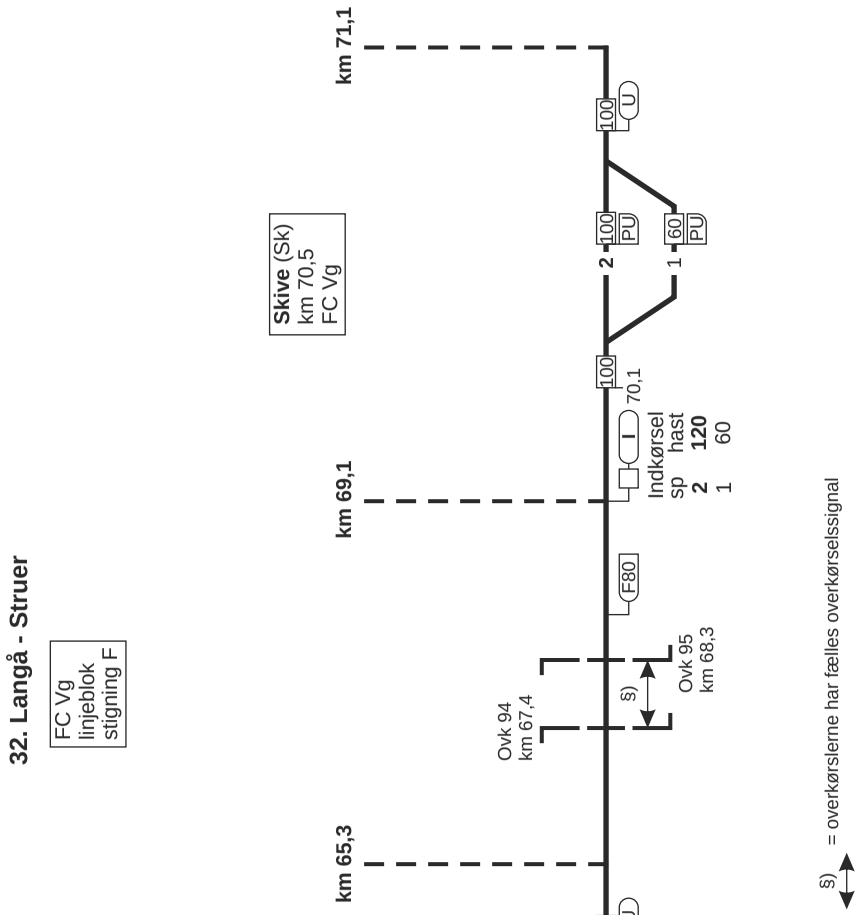
32. Langå - Struer
FC Vg
linjeblok
stigning F
km 64,1
km 65,3
km 69,1
km 71,1
Højslev (Hø)
km 64,9
FC Vg
Skive (Sk)
km 70,5
FC Vg
Fra Langå
Indkørsel
sp hast
2 60
1 100
Ovk 89
km 64,9
Ovk 94
km 67,4
Ovk 95
km 68,3
65,1
70,1
F80
Indkørsel
sp hast
2 120
1 60
si) = overkørslerne har fælles overkørselssignal

32. Langå - Struer

FC Vg
linjeblok
stigning G

FC Vg
linjeblok
stigning L

Rønbjerg (Røb)
km 78,0
FC Vg

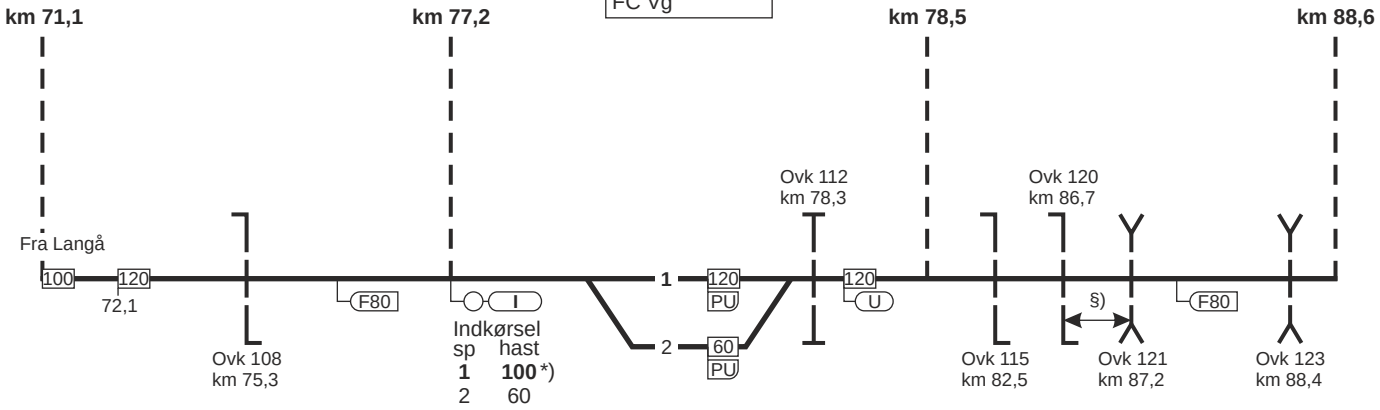

*) Ved ”Kør igennem”
dog **120** km/t

§) = overkørslerne har fælles overkørselssignal

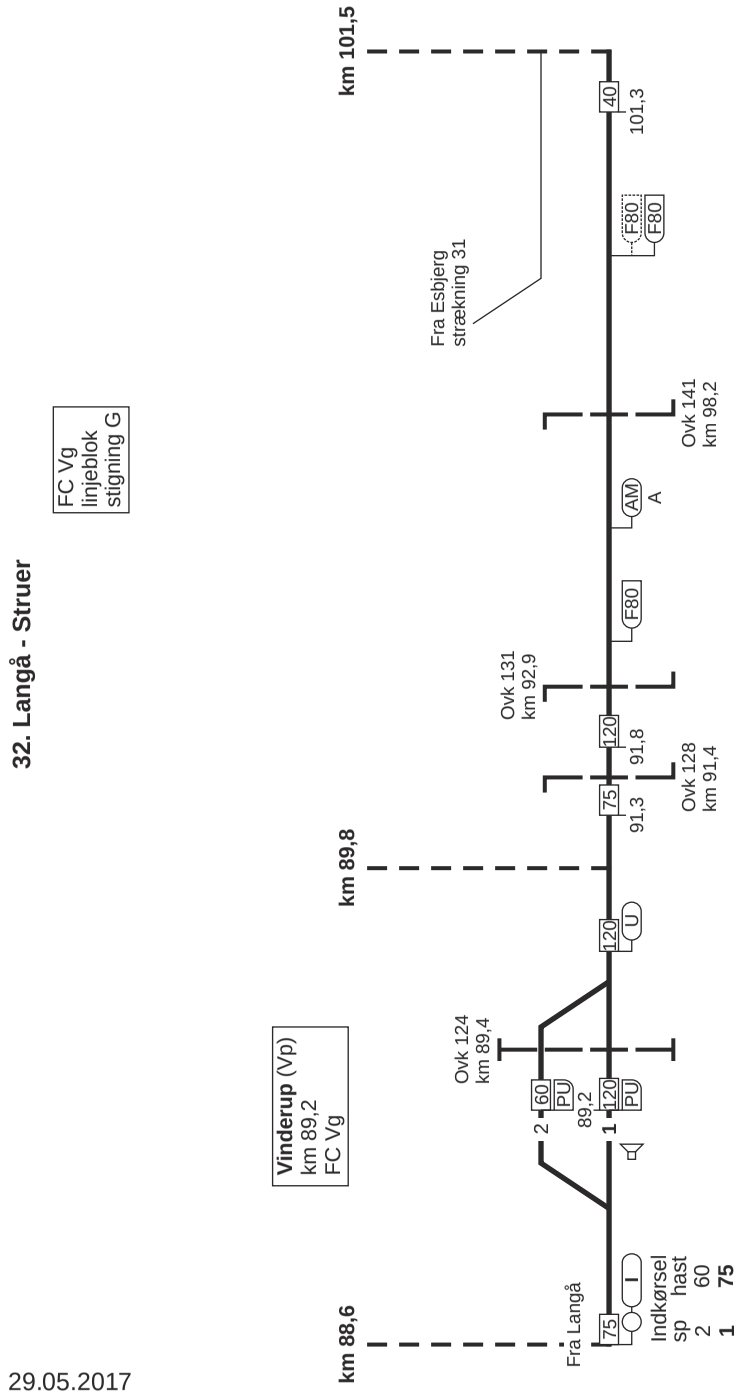
32. Langå - Struer
FC Vg
linjeblok
stigning G
km 88,6
km 89,8
km 101,5
Fra Langå
Indkørsel
sp hast
2 60
1 75
75
I
Vinderup (Vp)
km 89,2
FC Vg
89,2
2 60 PU
1 120 PU
Ovk 124
km 89,4
120 U
75
91,3
91,8
120
Ovk 128
km 91,4
Ovk 131
km 92,9
F80
AM
A
Ovk 141
km 98,2
Fra Esbjerg
strækning 31
F80
F80
40
101,3

32. Langå - Struer

Struer (Str)
km 102,4
overgangsstation
ID: **64700**

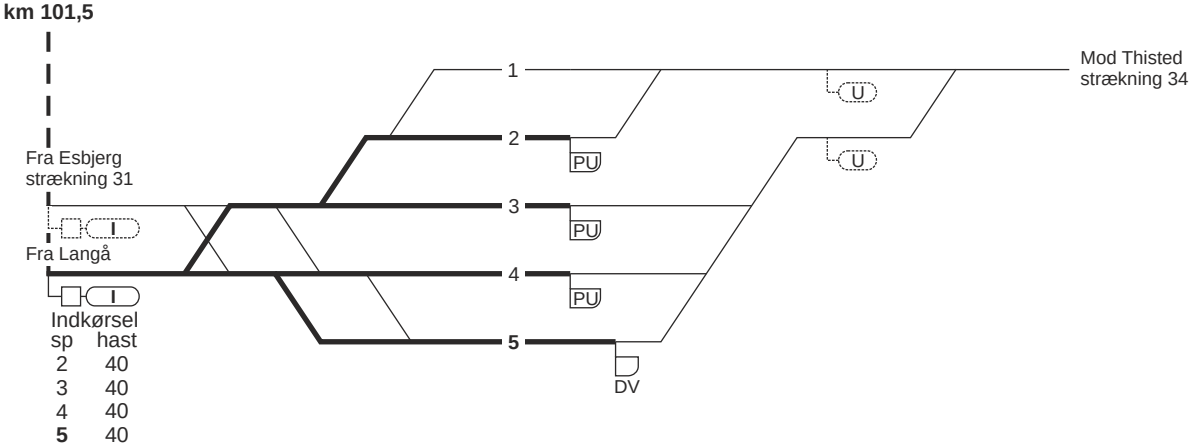

32. Struer - Langå

32. Struer - Langå

FC Vg
linjeblok
stigning F

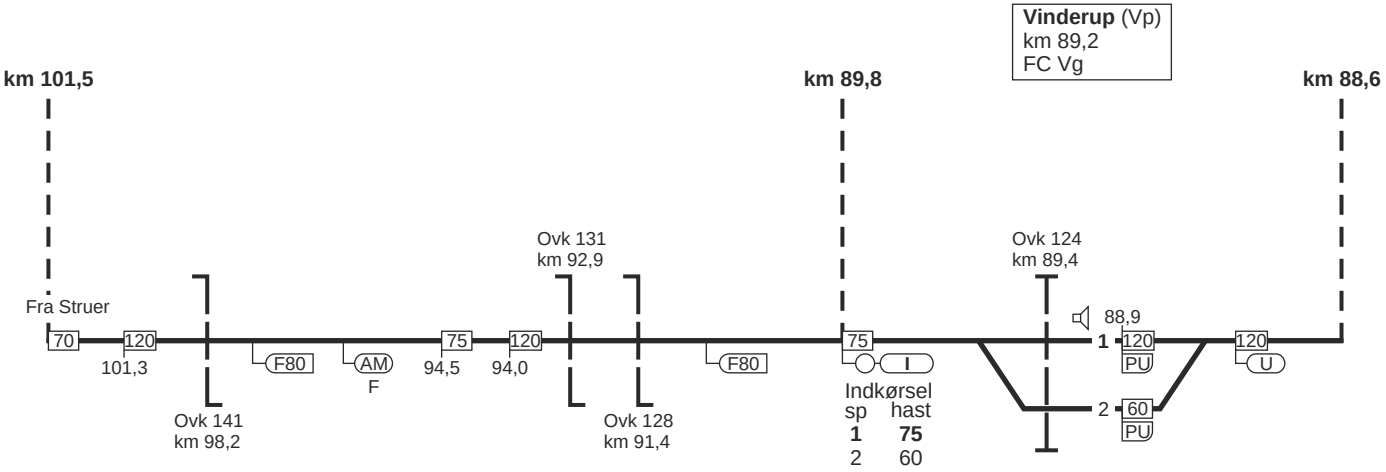

32. Struer - Langå

FC Vg
linjeblok
stigning F

FC Vg
linjeblok
stigning L

Rønbjerg (Røb)
km 78,0
FC Vg

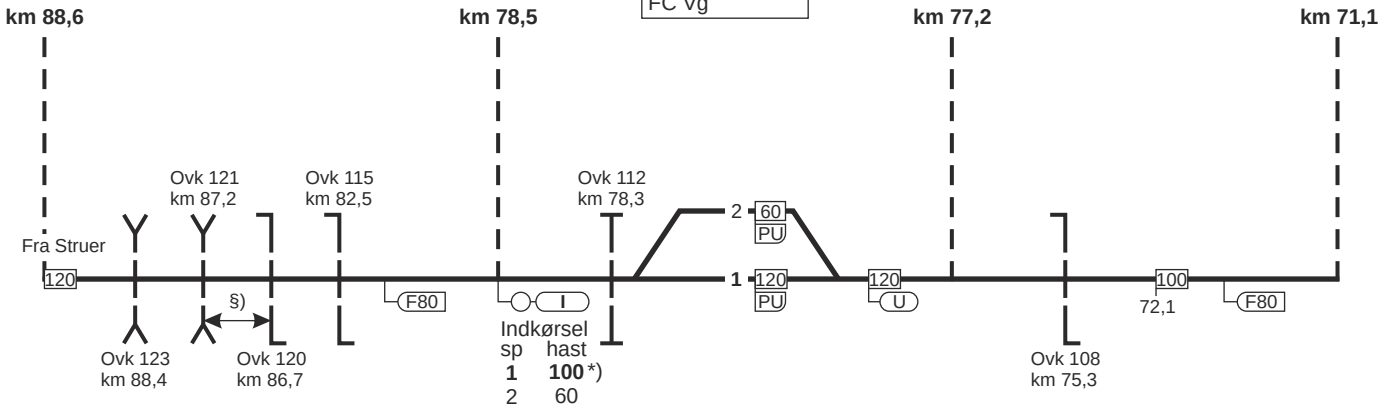

§) = overkørslerne har fælles overkørselssignal

*) Ved "Kør igennem" dog **120** km/t

32. Struer - Langå

FC Vg
linjeblok
stigning G

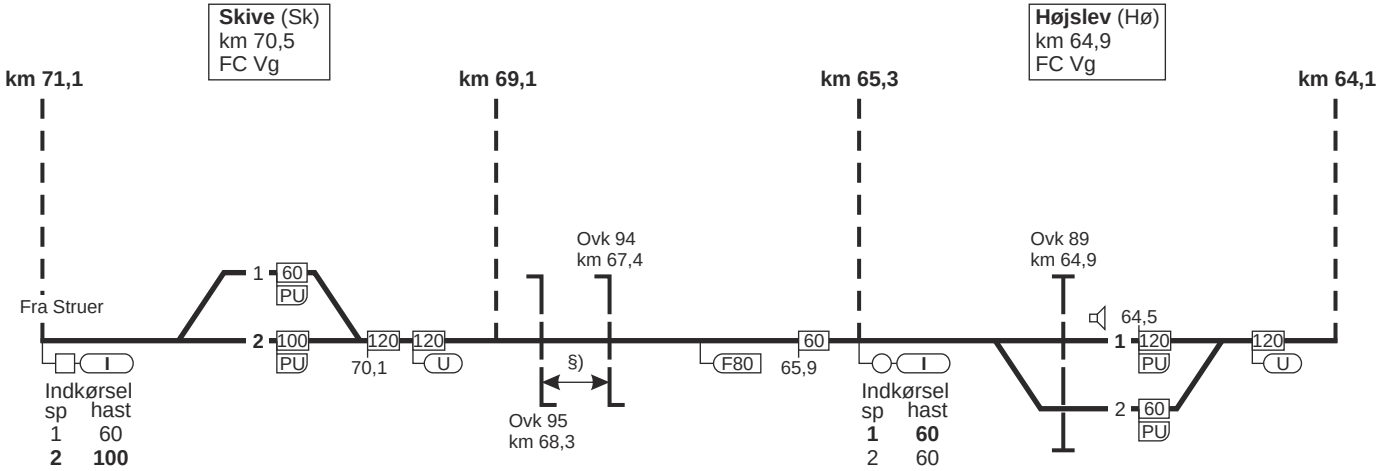

§) = overkørslerne har fælles overkørselssignal

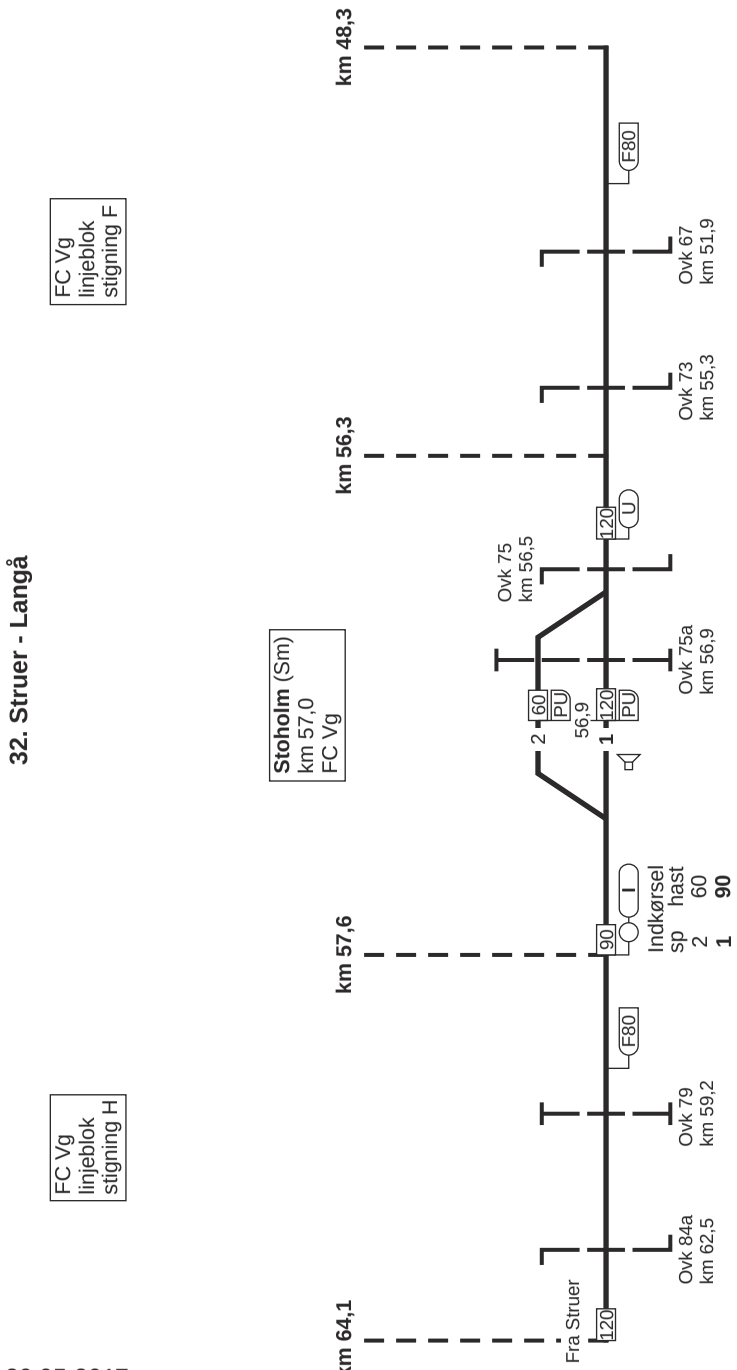
32. Struer - Langå
FC Vg
linjeblok
stigning H
FC Vg
linjeblok
stigning F
km 64,1
km 57,6
km 56,3
km 48,3
Fra Struer
120
Ovk 84a
km 62,5
Ovk 79
km 59,2
F80
90
I
Indkørsel
sp hast
2 60
1 90
Stoholm (Sm)
km 57,0
FC Vg
2
60
PU
56,9
1
120
PU
Ovk 75
km 56,5
Ovk 75a
km 56,9
120
U
Ovk 73
km 55,3
F80
Ovk 67
km 51,9

32. Struer - Langå

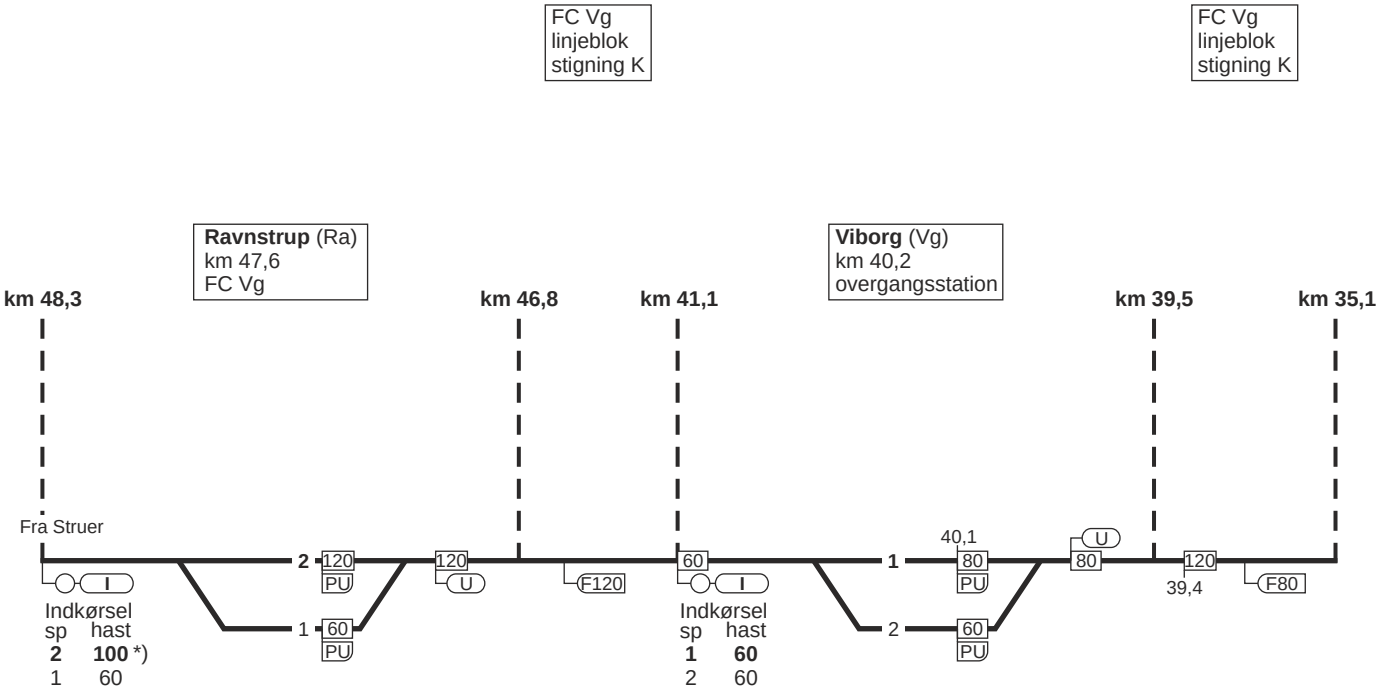

*) Ved "Kør igennem"
dog **120** km/t

32. Struer - Langå

FC Vg
linjeblok
stigning J

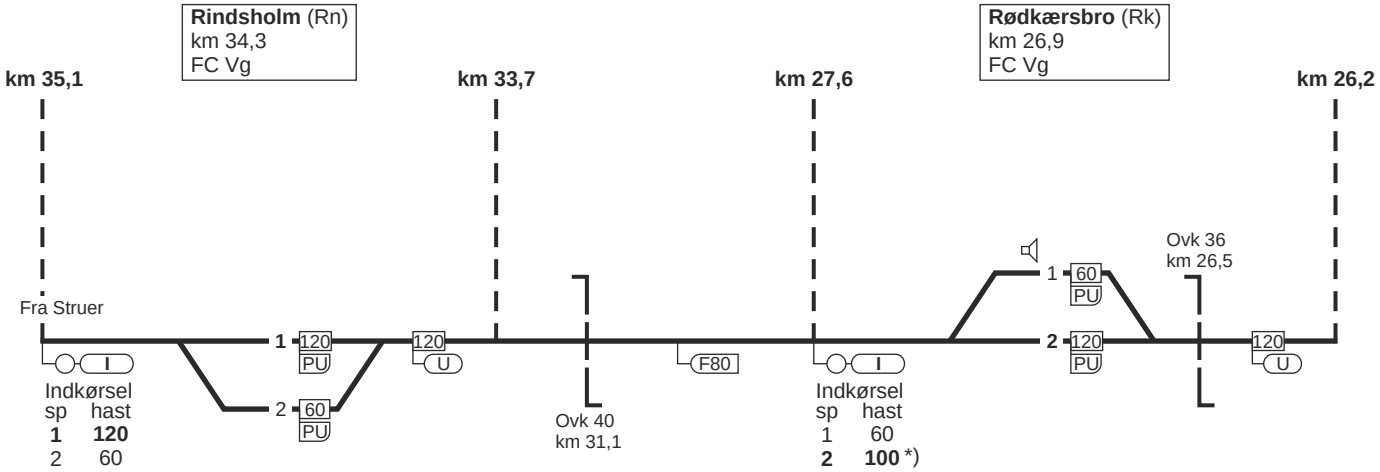

*) Ved "Kør igennem"
dog **120** km/t

32. Struer - Langå

FC Vg
linjeblok
stigning L

FC Vg
linjeblok
stigning K

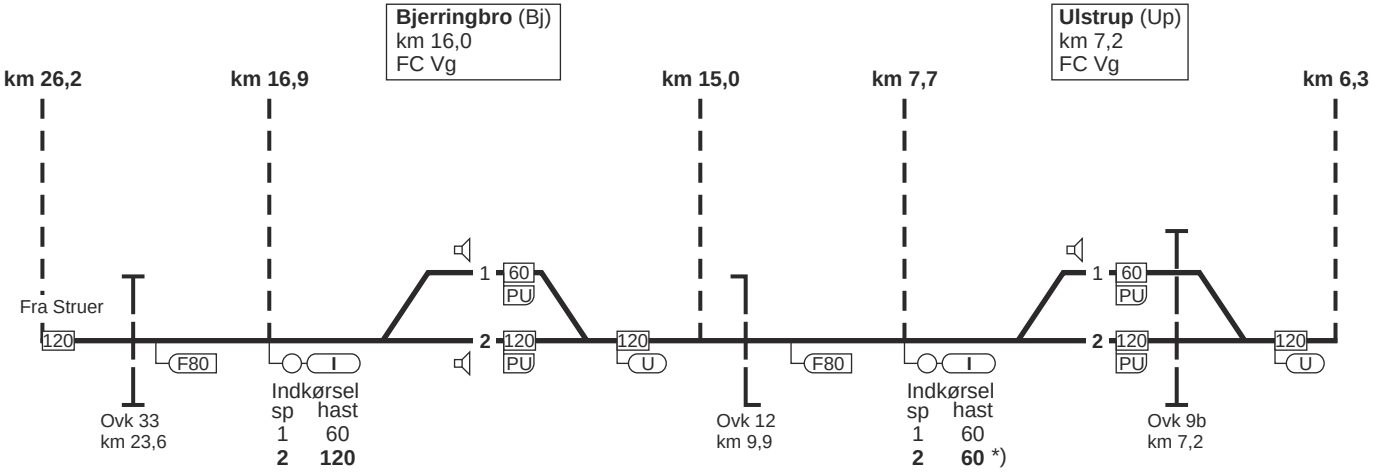

*) Ved ”Kør igennem”
dog **120** km/t

32. Struer - Langå

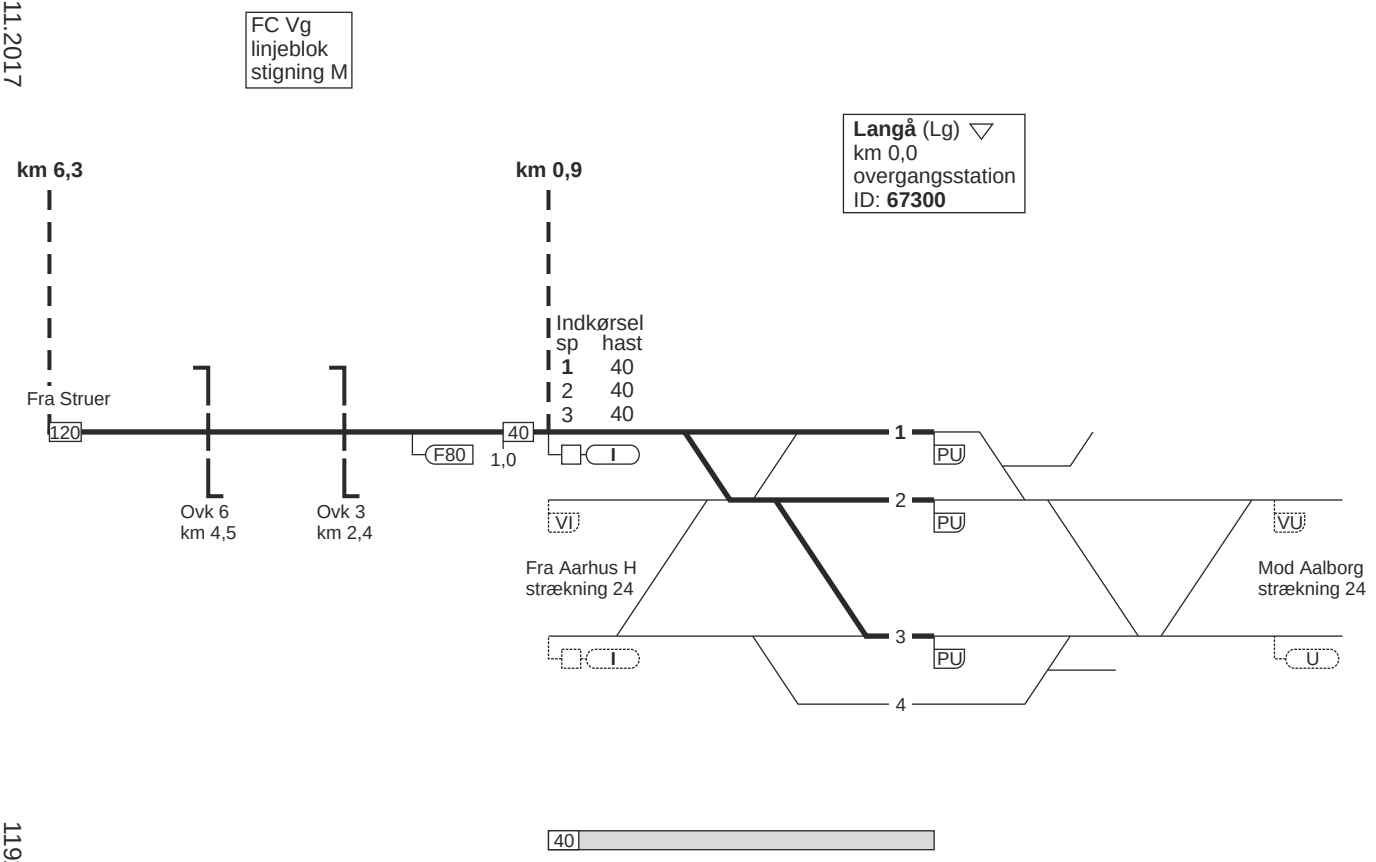

32. Langå - Struer

Togekspeditionssted 1	Togfølgestation 2	Sporbenyttelse 3	Standsningssted 4	Kmp/FC telefonnummer 5
Langå	Togfølgestation: Ma-lø 0000-2400 S 0000-0100 0615-2400 Øvrig tid: Ikke fjernstyret togfølgestation (overgangsstation) med AG-drift uden stedlig stationsbestyrer.			**Kmp:** 86 46 15 00 GSM-R: 81 99 12 73 Når Langå er ikke fjernstyret togfølgestation (overgangsstation) med AG-drift uden stedlig stationsbestyrer, varetages stationsbestyrerens ansvar af stationsbestyreren i FC Ar. **FC Ar:** 82 10 11 16 GSM-R: 81 99 12 73

Togekspeditionssted 1	Togfølgestation 2	Sporbenyttelse 3	Standsningssted 4	Kmp/FC telefonnummer 5
Viborg	Lukket: S 0145-0605			**Kmp:** 82 10 16 91 GSM-R: 81 99 12 19 **FC:** Lg (eksl) - Str (eksl) 82 10 16 91 GSM-R: 81 99 12 19
Struer				**Kmp:** 82 10 16 81 eller 82 10 16 82 GSM-R: 81 99 12 47

33. Holstebro - Vejle

Strækningshastighed:

Delstrækning	Strækningshastighed (km/t)
Holstebro - Vejle	120

33. Holstebro - Vejle

FC Hr
linjeblok
stigning F

Holstebro (Ho) km 0,0
overgangsstation
FC Hr
ID: **67200**

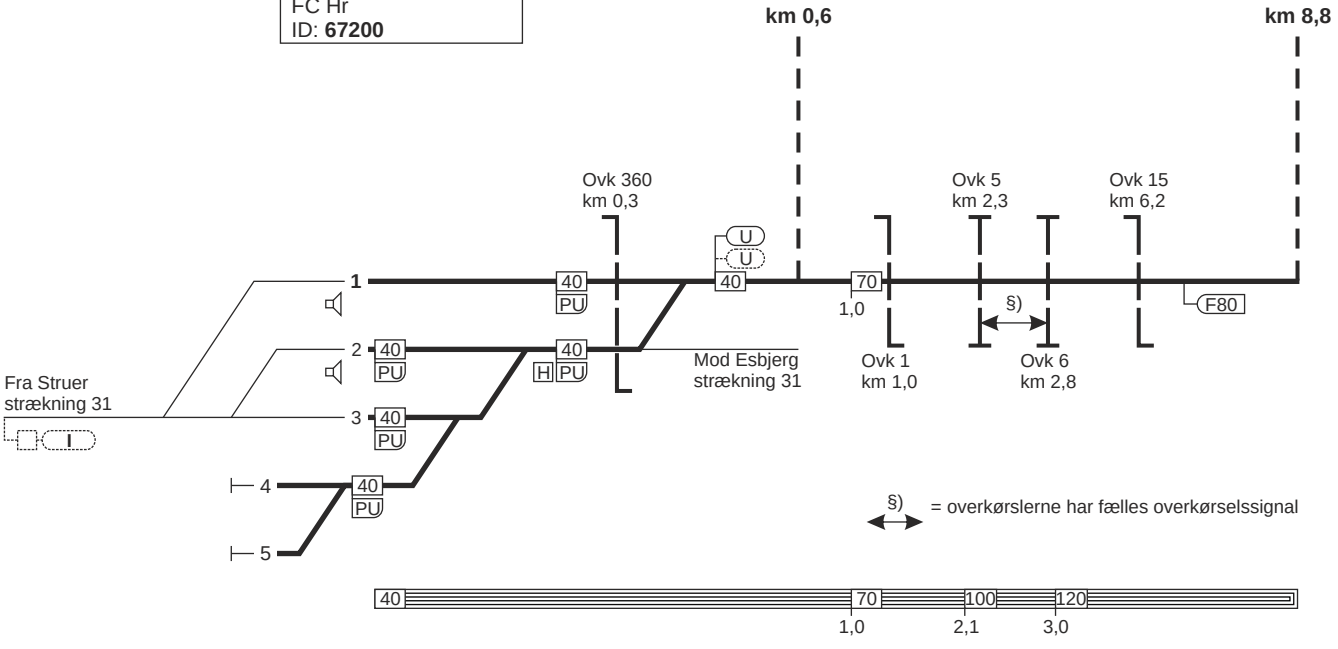

33. Holstebro - Vejle

FC Hr
linjeblok
stigning F

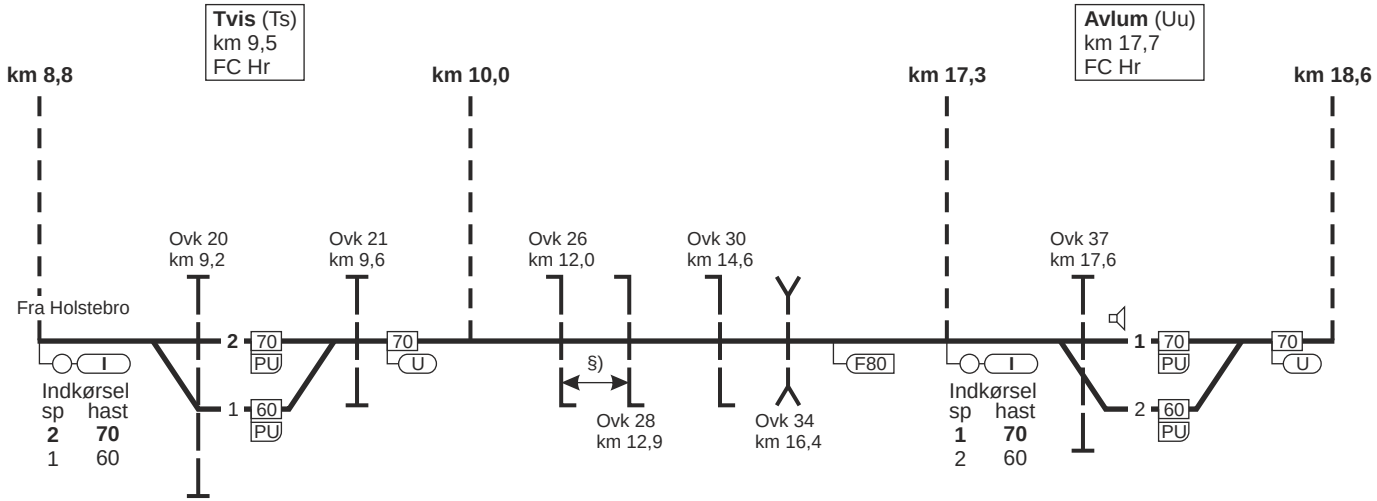

§) = overkørslerne har fælles overkørselssignal

33. Holstebro - Vejle

FC Hr
linjeblok
stigning H

FC Hr
linjeblok
stigning F

Vildbjerg (ld)
km 25,3
FC Hr

Skibbild (lb)
km 31,6
FC Hr

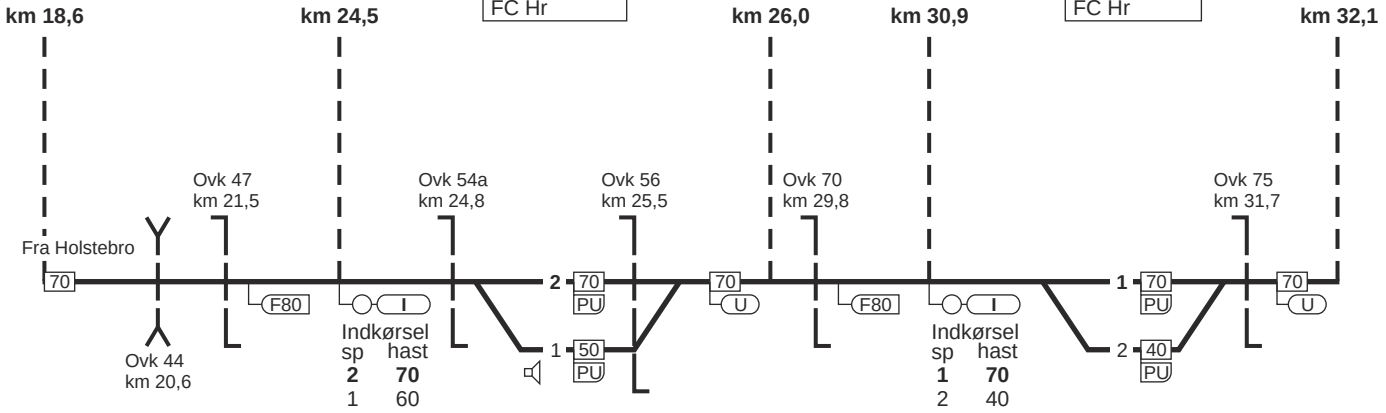

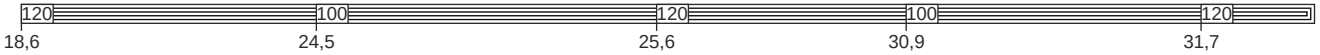

33. Holstebro - Vejle

FC Hr
linjeblok
stigning F

Herning (Hr)
km 41,2
overgangsstation
ID: **63700**

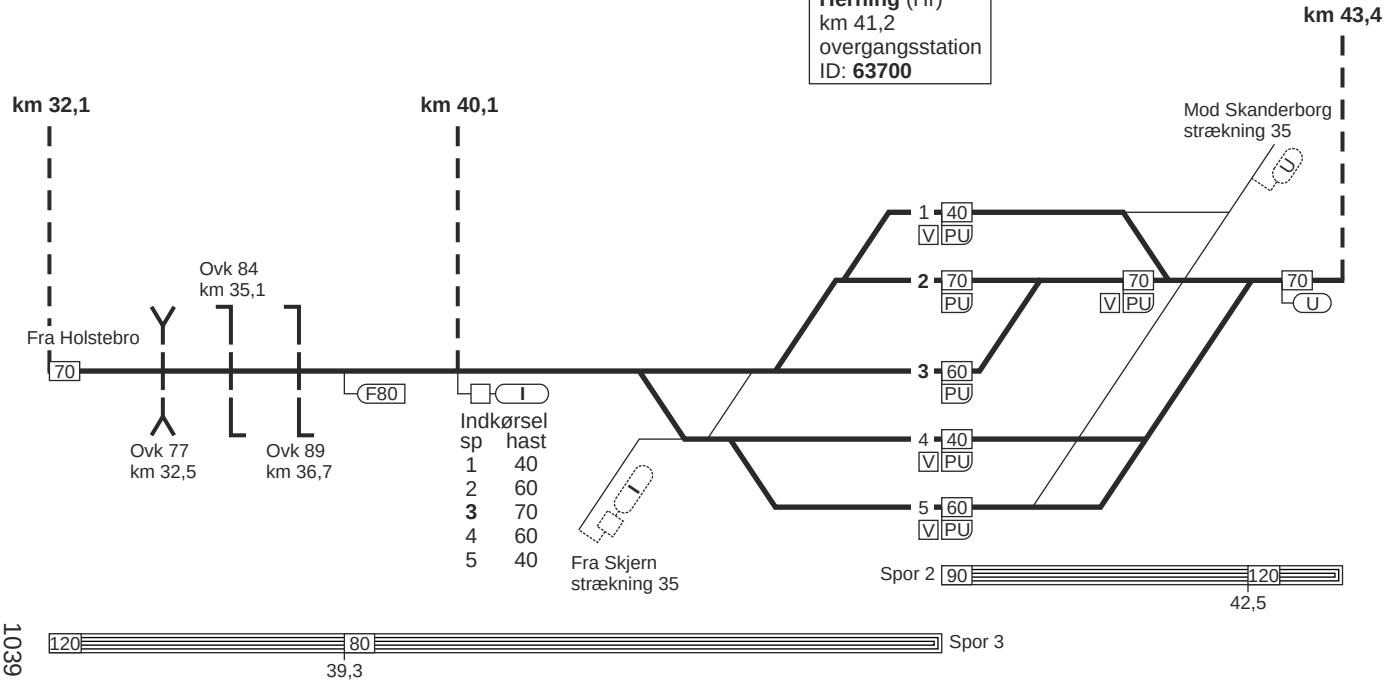

33. Holstebro - Vejle

FC Hr
linjeblok
stigning L

FC Hr
linjeblok
stigning L

Kølkær (Ke)
km 51,2
FC Hr

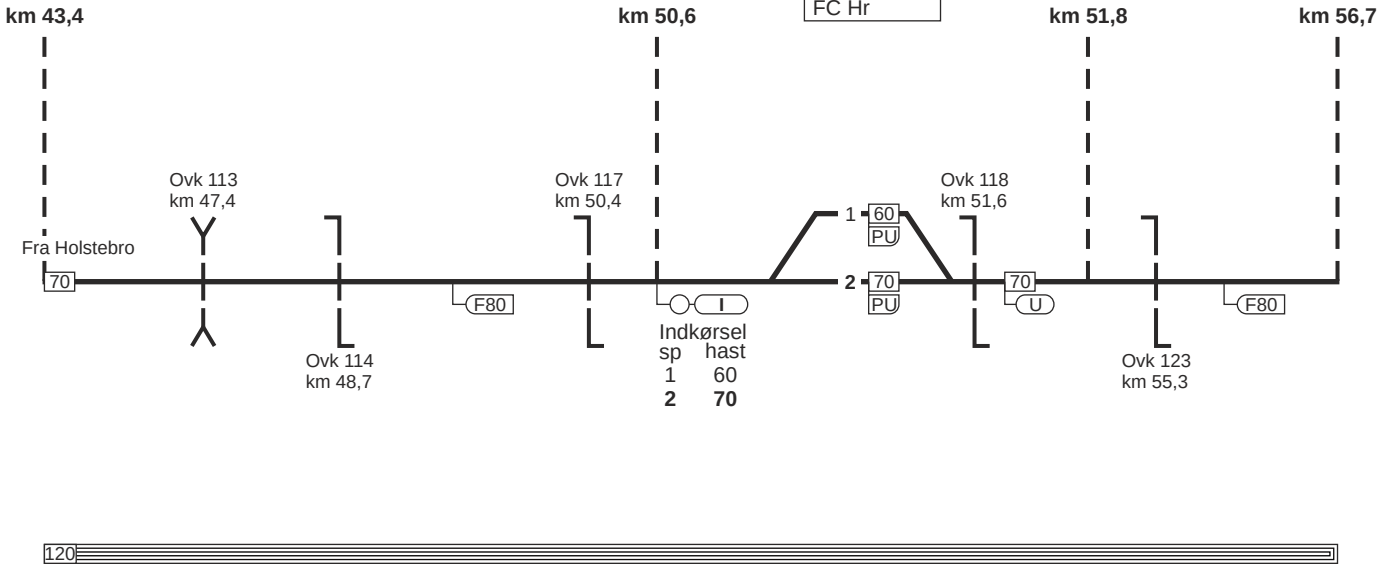

33. Holstebro - Vejle

FC Hr
linjeblok
stigning K

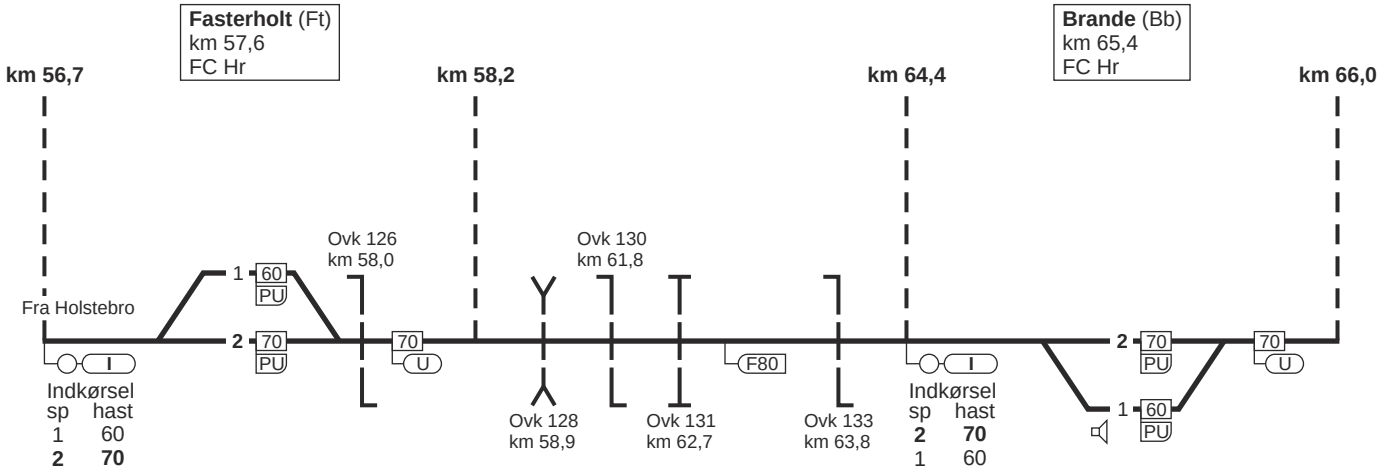

33. Holstebro - Vejle

FC Hr
linjeblok
stigning G

FC Hr
linjeblok
stigning G

Thyregod (Ty)
km 74,9
FC Hr

Give (Gw)
km 82,8
FC Hr

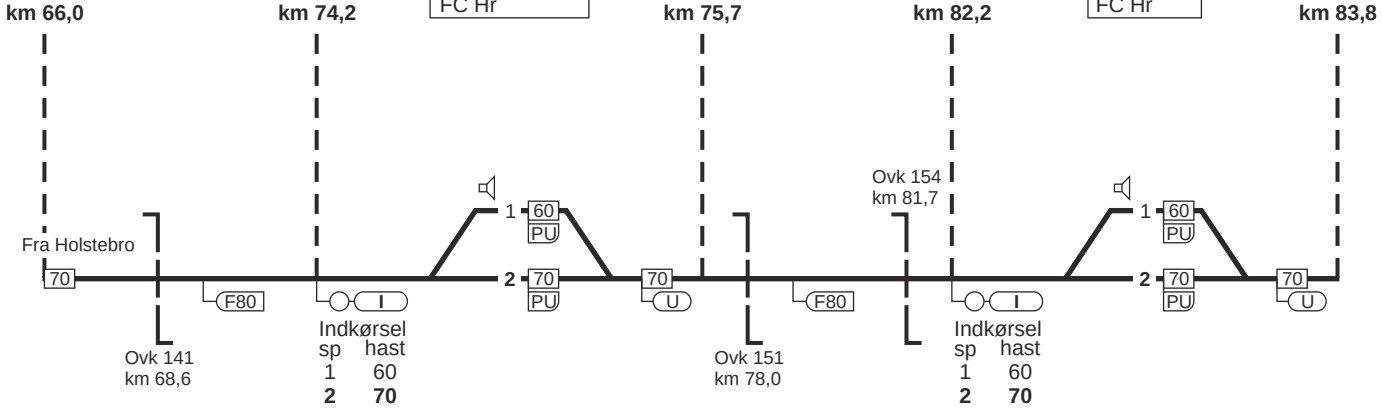

33. Holstebro - Vejle

FC Hr
linjeblok
stigning F

FC Hr
linjeblok
stigning F

Gadbjerg (Gg)
km 93,4
FC Hr

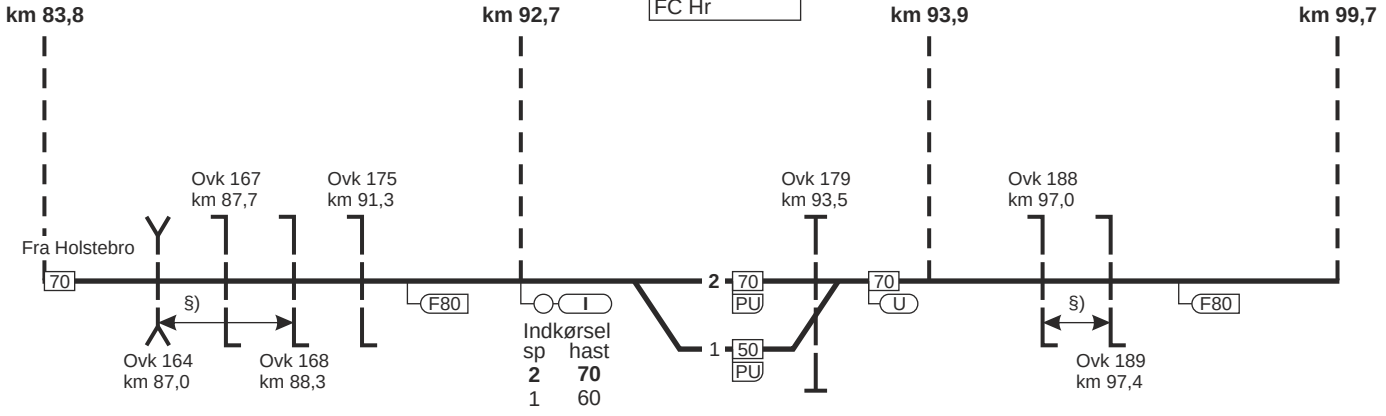

§) = overkørslerne har fælles overkørselssignal

110

33. Holstebro - Vejle

FC Hr
linjeblok
stigning K

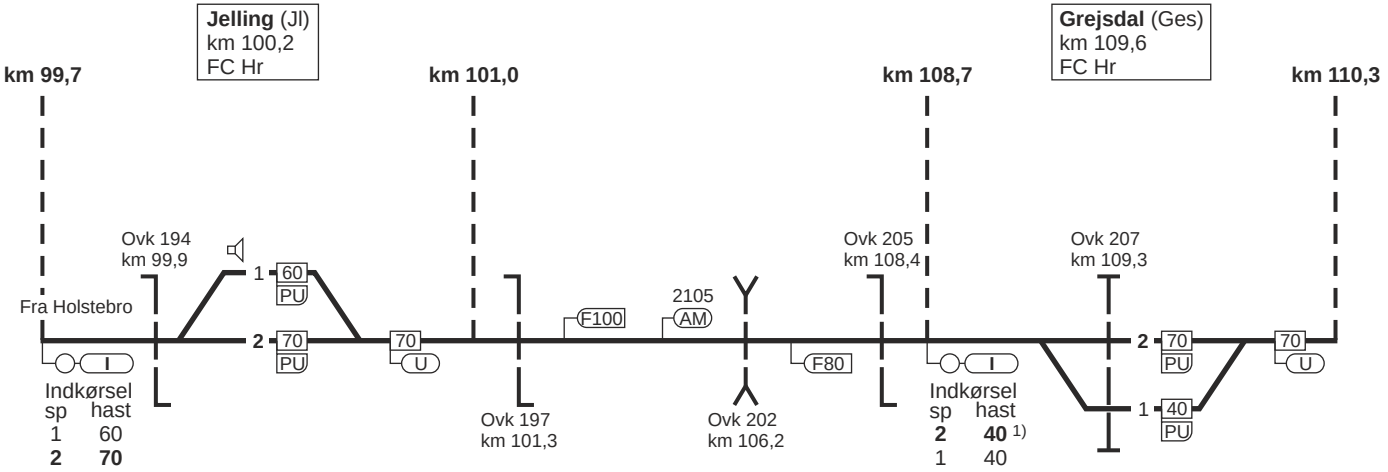

1) Ved "kør igennem" dog **70** km/t

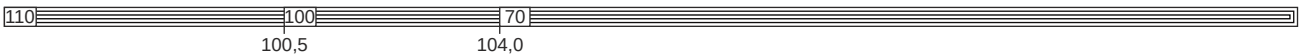

33. Holstebro - Vejle

FC Hr
linjeblok
stigning F

Vejle (Vj)
km 114,2
overgangsstation
FC Fa
ID: **67700**

Fra Aarhus
strækning 23

VI

I

km 110,3

km 113,6

Vejle Sygehus (Vjs)
km 113,2 **T**

6

5

4

3

2

VU

Mod Fredericia
strækning 23

U

PU

PU

PU

Fra Holstebro

70

60

F80

113,0

I

Indkørsel

sp	hast
4	40
3	60
2	40

70

60

113,0

33. Vejle - Holstebro

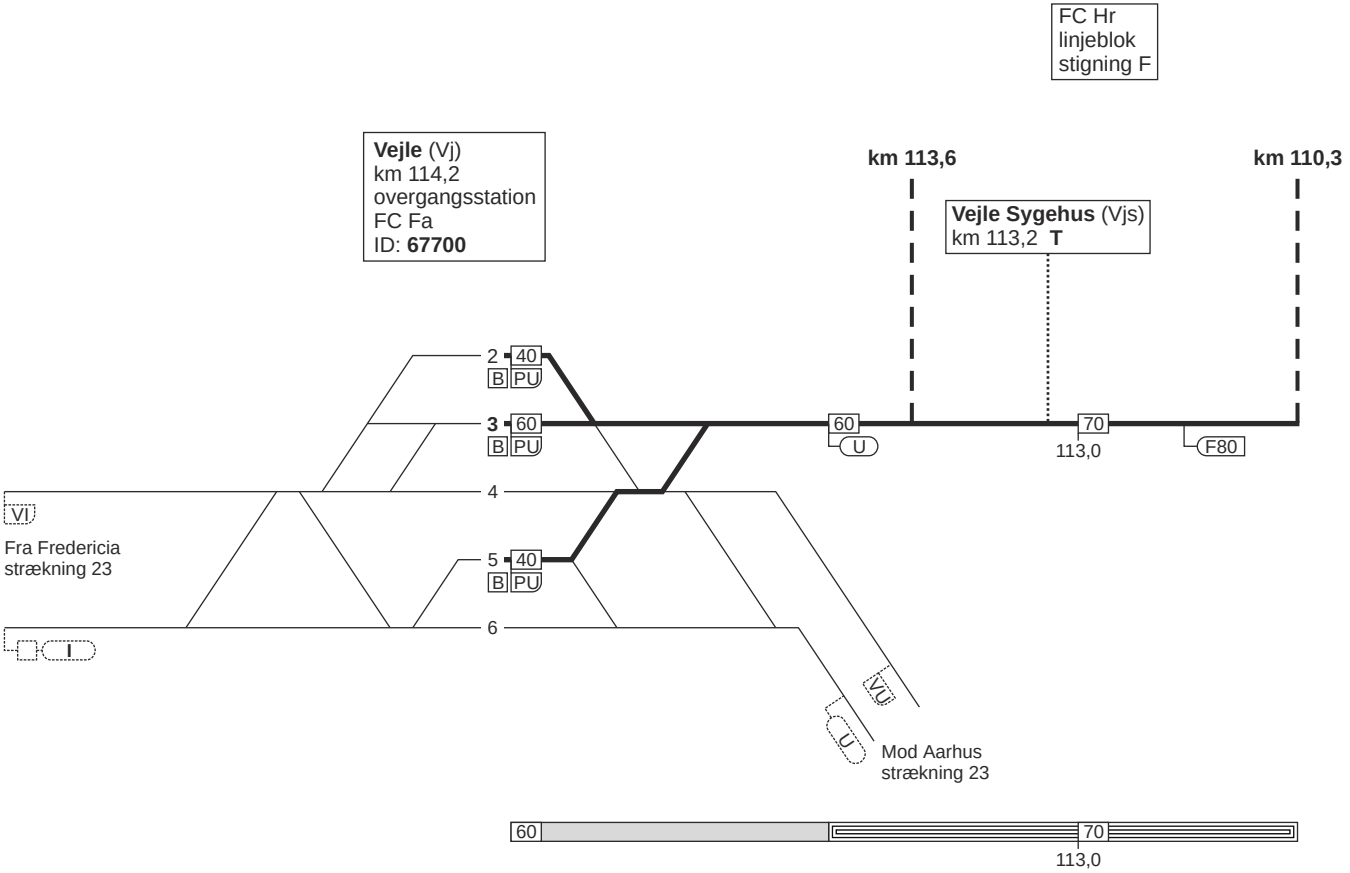

33. Vejle - Holstebro

FC Hr
linjeblok
stigning D

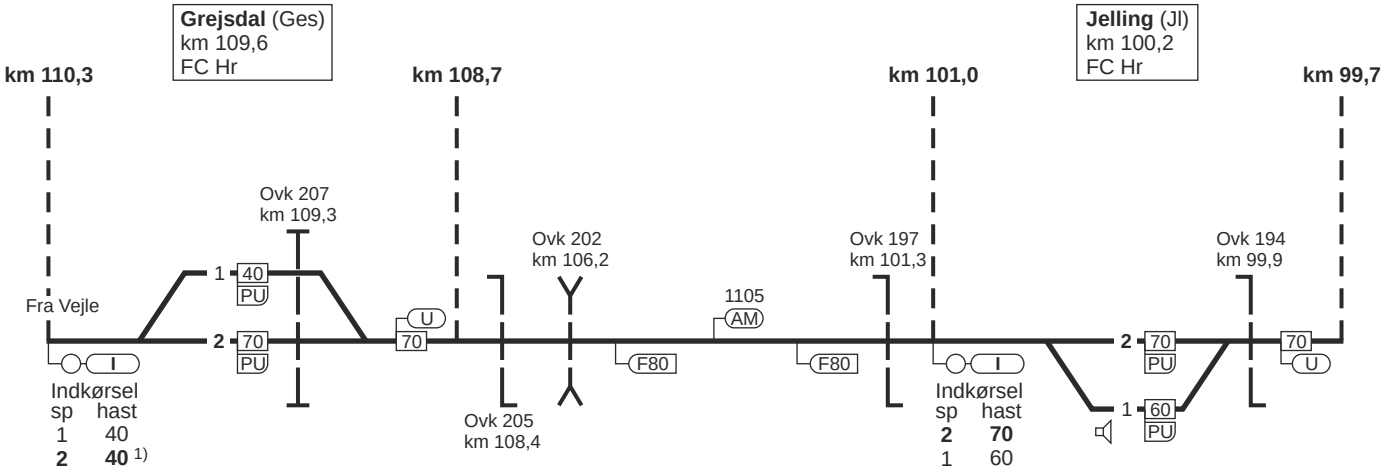

1) Ved “kør igennem”
dog **70** km/t

33. Vejle - Holstebro

FC Hr
linjeblok
stigning K

FC Hr
linjeblok
stigning F

Gadbjerg (Gg)
km 93,4
FC Hr

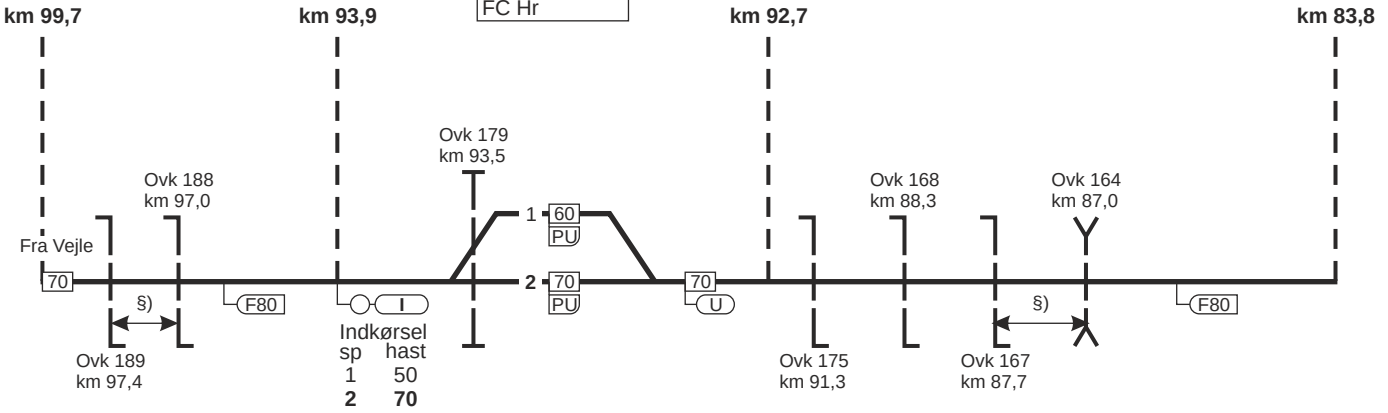

§) = overkørslerne har fælles overkørselssignal

110

33. Vejle - Holstebro

FC Hr
linjeblok
stigning F

FC Hr
linjeblok
stigning M

Give (Gw)
km 82,8
FC Hr

Thyregod (Ty)
km 74,9
FC Hr

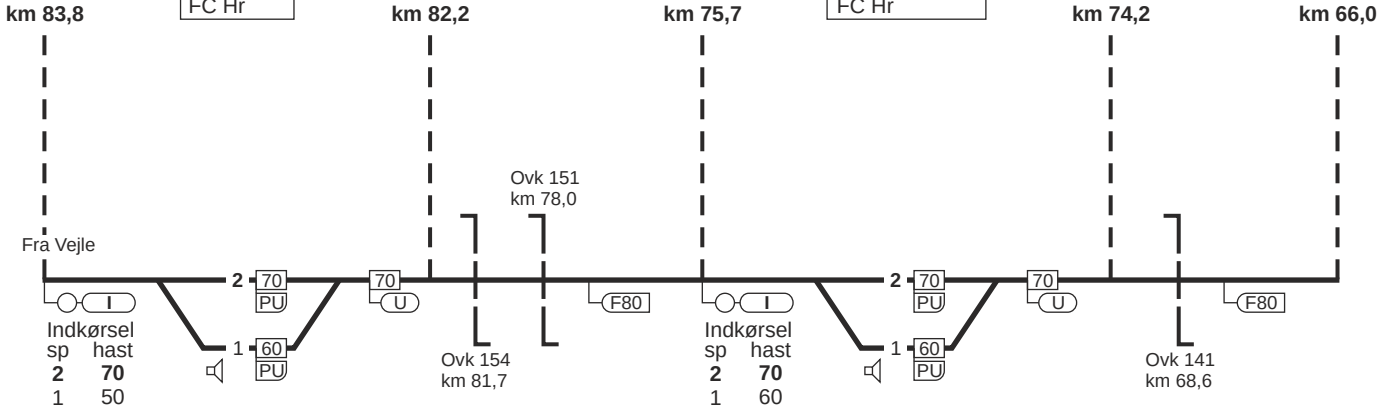

33. Vejle - Holstebro

FC Hr
linjeblok
stigning G

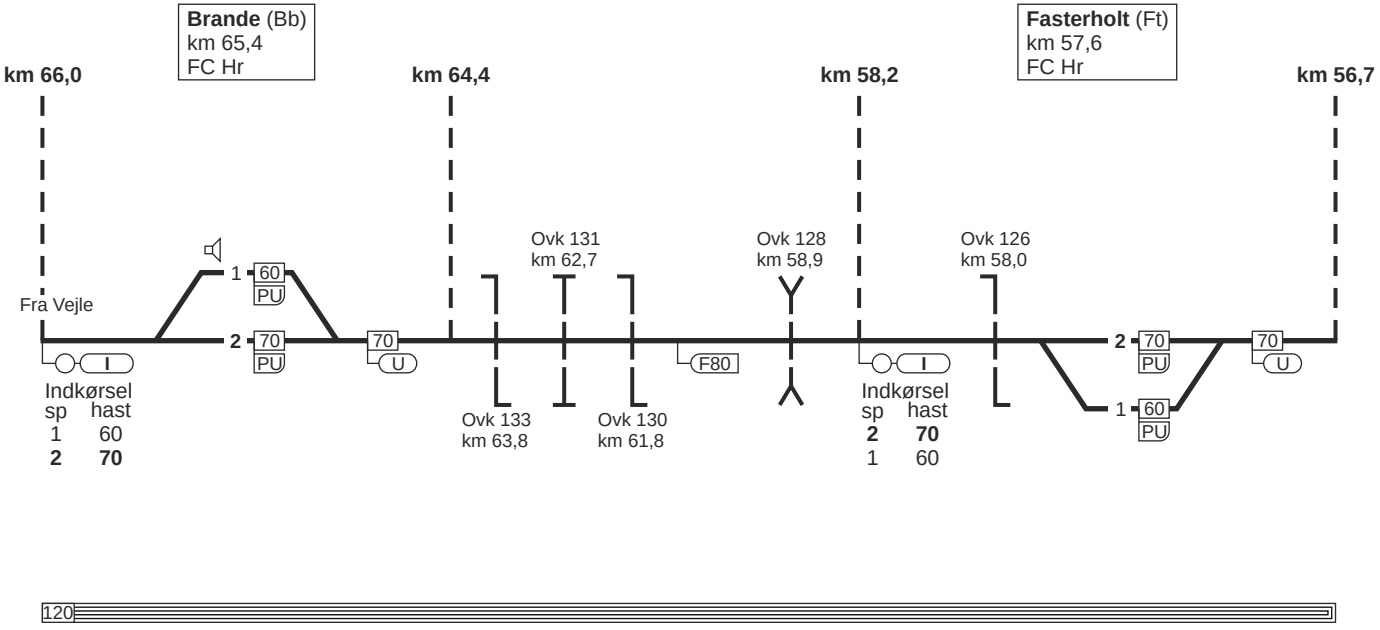

33. Vejle - Holstebro

FC Hr
linjeblok
stigning L

FC Hr
linjeblok
stigning L

Kølkær (Ke)
km 51,2
FC Hr

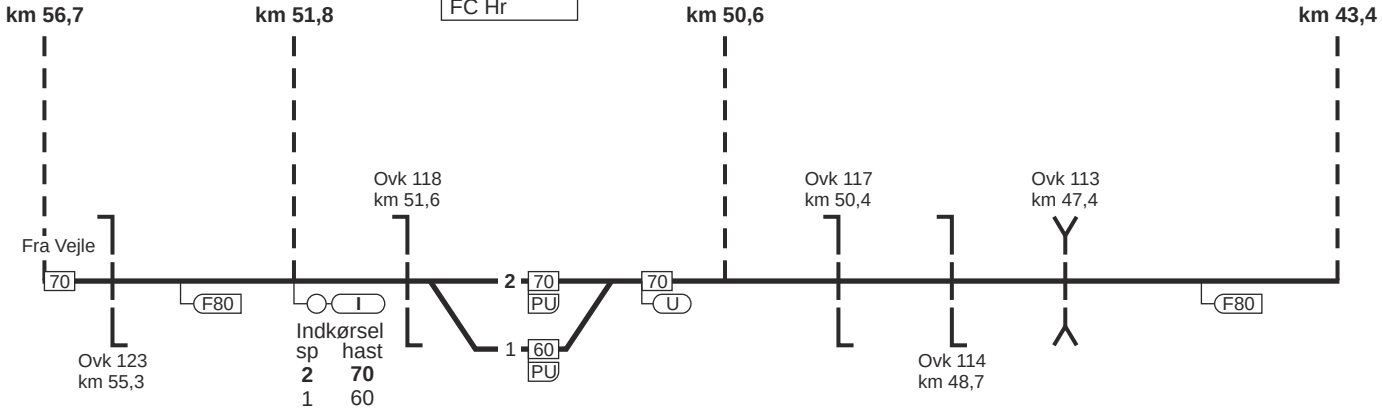

33. Vejle - Holstebro

FC Hr
linjeblok
stigning F

Herning (Hr)
km 41,2
overgangsstation
ID: **63700**

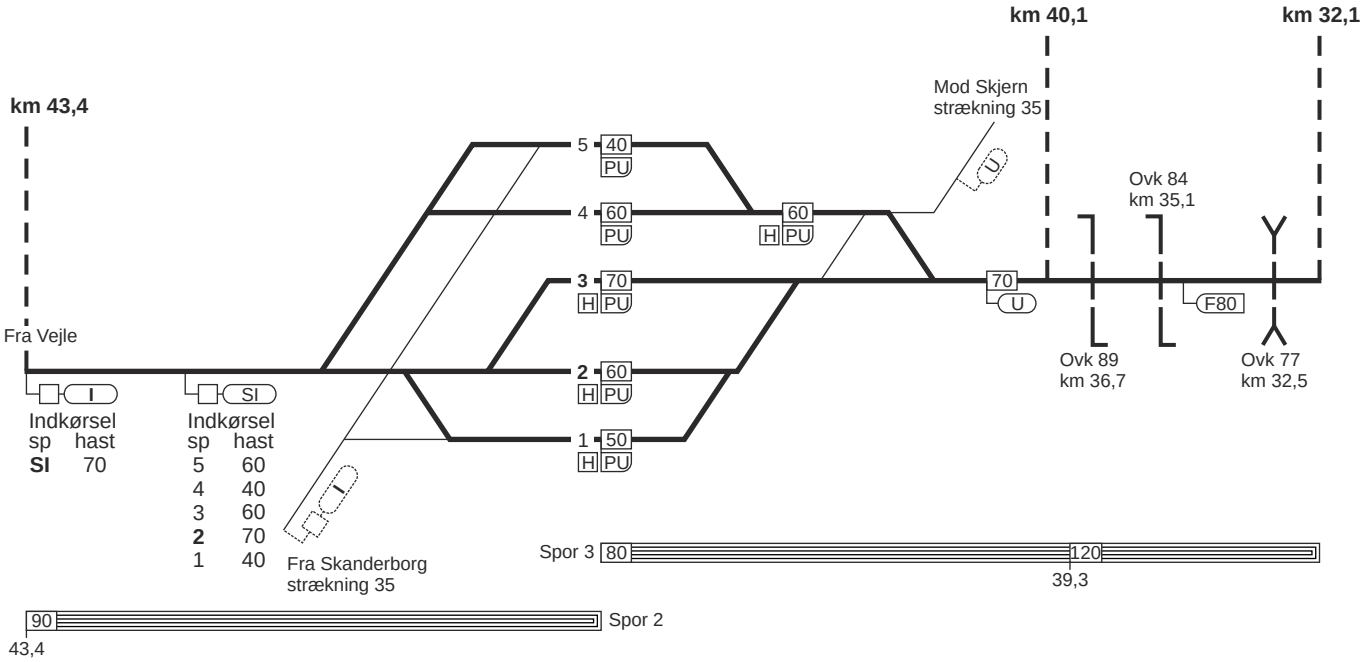

33. Vejle - Holstebro

FC Hr
linjeblok
stigning F

FC Hr
linjeblok
stigning G

Skibbild (Ib)
km 31,6
FC Hr

Vildbjerg (Id)
km 25,3
FC Hr

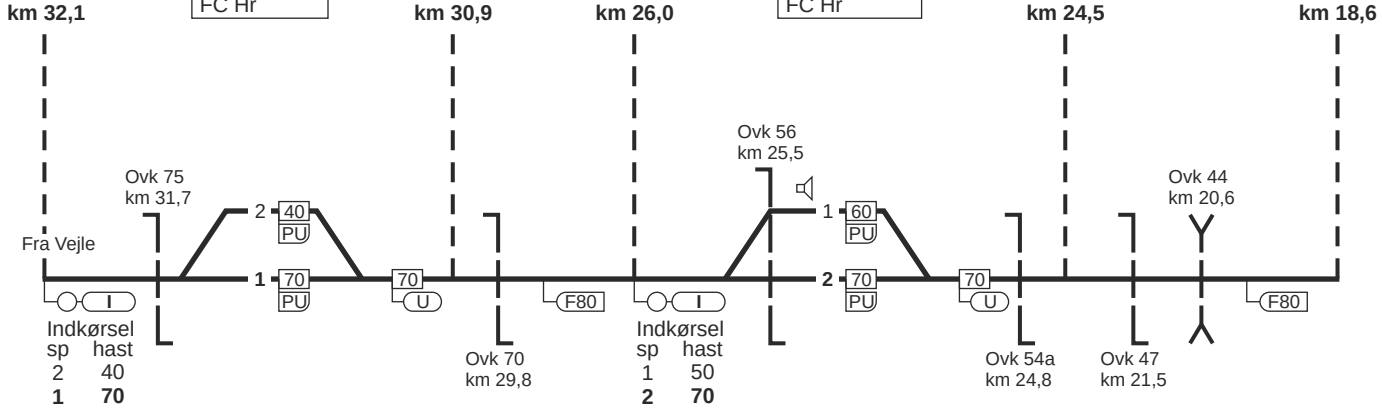

33. Vejle - Holstebro

FC Hr
linjeblok
stigning G

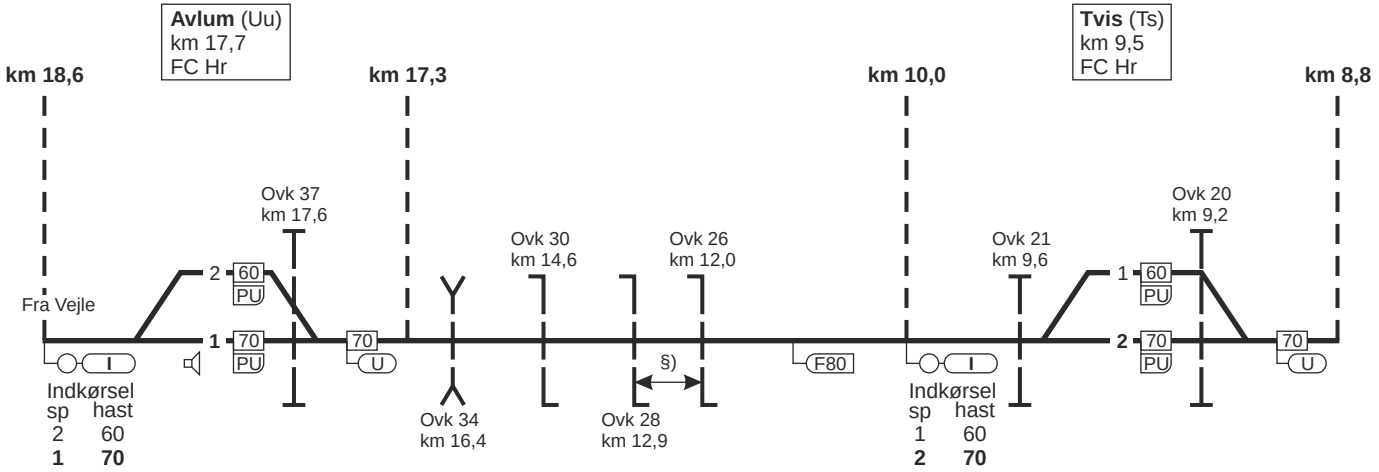

§) = overkørslerne har fælles overkørselssignal

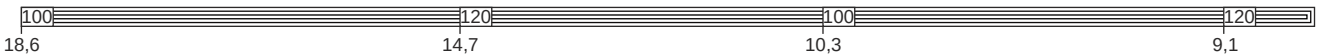

33. Vejle - Holstebro

FC Hr
linjeblok
stigning F

Holstebro (Ho) km 0,0
overgangsstation
FC Hr
ID: **67200**

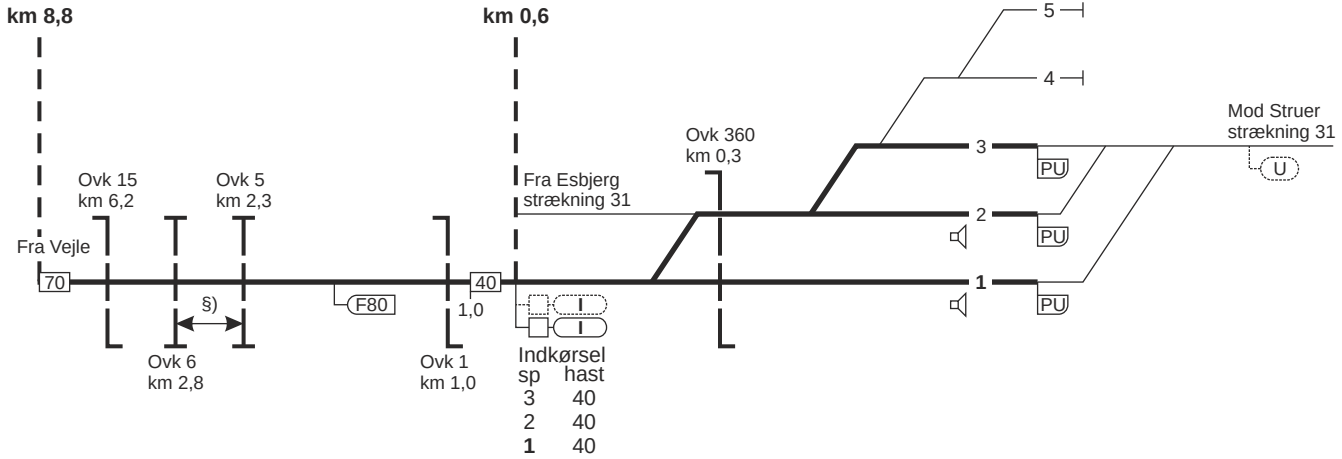

§) = overkørslerne har fælles overkørselssignal

33. Holstebro - Vejle

Togekspeditionssted 1	Togfølgestation 2	Sporbenyttelse 3	Standsningssted 4	Kmp/FC telefonnummer 5
Holstebro	Stationen er fjern-styret fra Herning. Herning lukket: S 0115-0600			**Kmp Hr:** 97 12 29 70 GSM-R: 81 99 12 72
Herning	Lukket: S 0115-0600			**Kmp:** 82 17 81 40 GSM-R: 81 99 12 37 **FC:** Ho (eksl) - Vj (eksl) 97 12 73 49 eller 82 17 81 42 GSM-R: 81 99 12 38

34. Struer - Thisted

Strækningshastighed:

Delstrækning	Strækningshastighed (km/t)
Struer - Thisted	75

34. Struer - Thisted

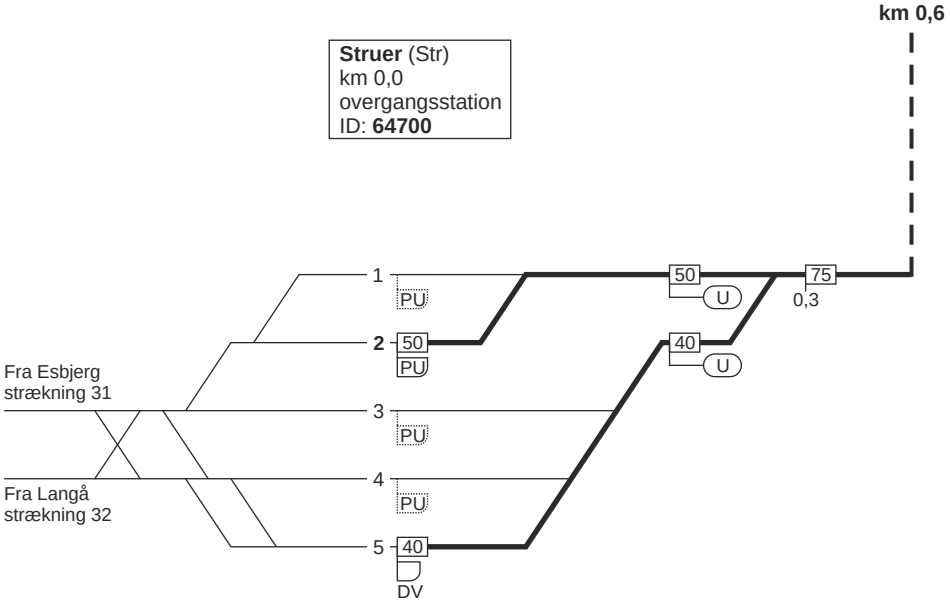

MZ og ME må ikke anvendes på strækningen Struer - Thisted

34. Struer - Thisted

FC Ar
Radiodirigeret
stigning E

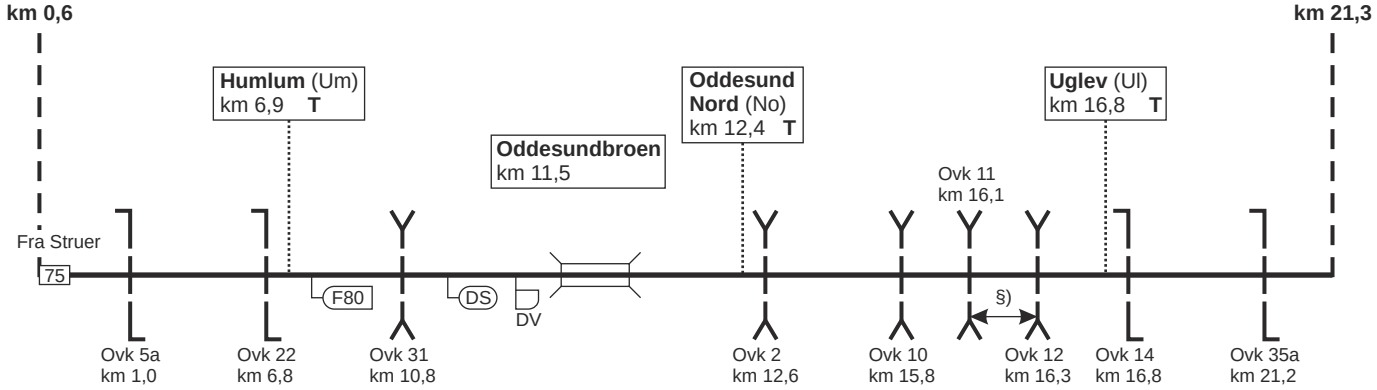

§) = overkørslerne har hver for sig ét overkørselssignal, samt ét fælles

MZ og ME må ikke anvendes på strækningen Struer - Thisted

34. Struer - Thisted

FC Ar
Radiodirigeret
stigning E

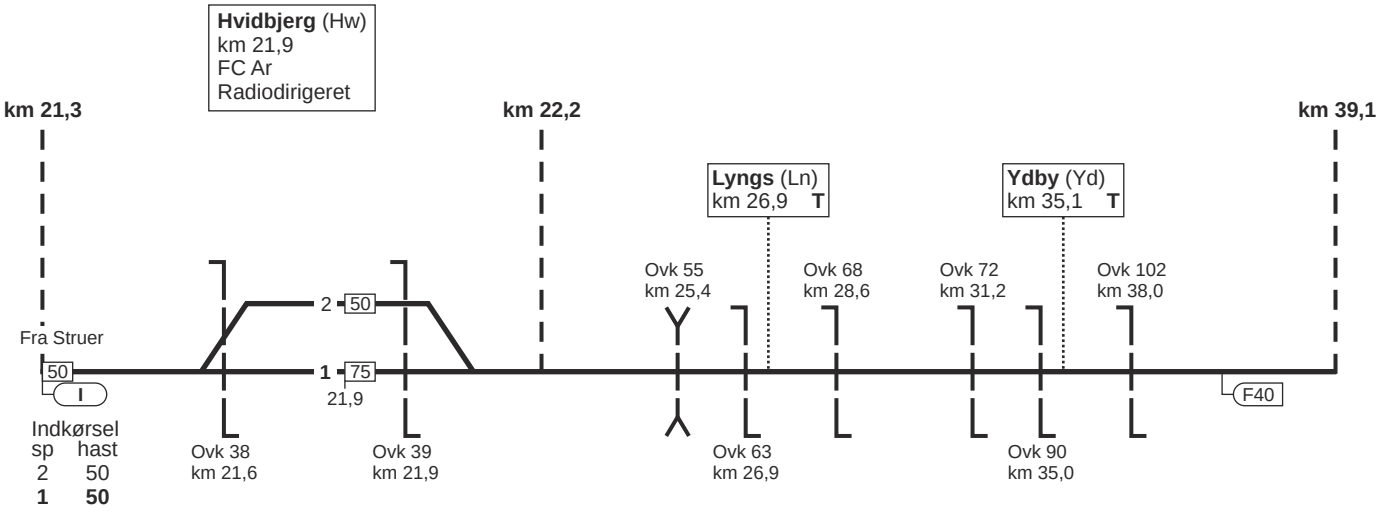

MZ og ME må ikke anvendes på strækningen Struer - Thisted

34. Struer - Thisted

FC Ar
Radiodirigeret
stigning G

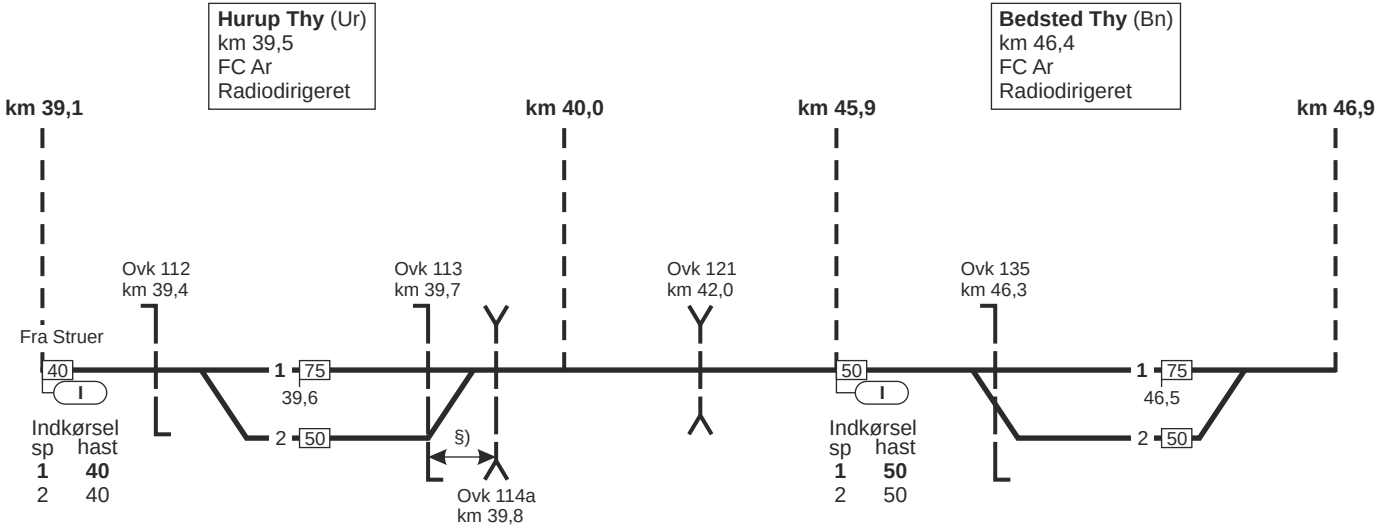

§) = overkørslerne har fælles overkørselssignal

MZ og ME må ikke anvendes på strækningen Struer - Thisted

34. Struer - Thisted

FC Ar
Radiodirigeret
stigning F

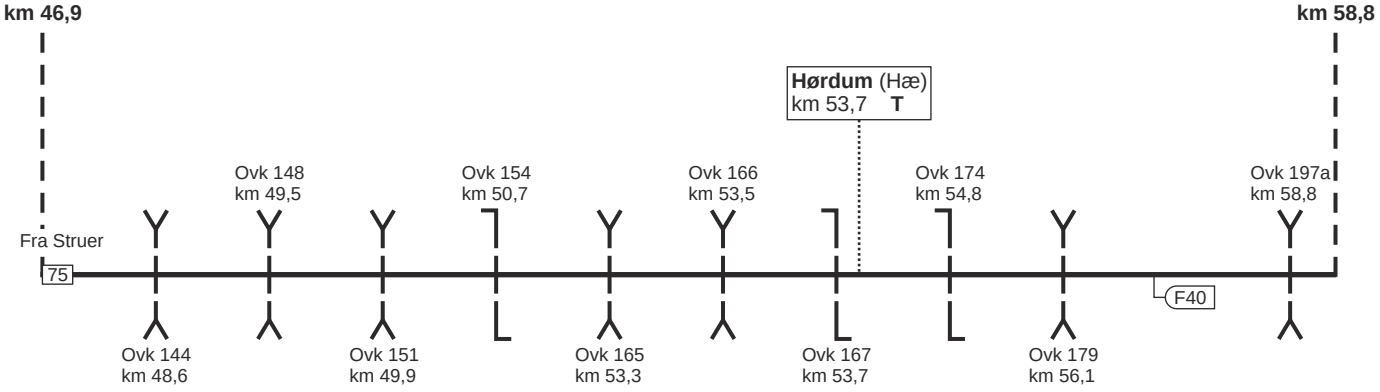

MZ og ME må ikke anvendes på strækningen Struer - Thisted

34. Struer - Thisted

FC Ar
Radiodirigeret
stigning E

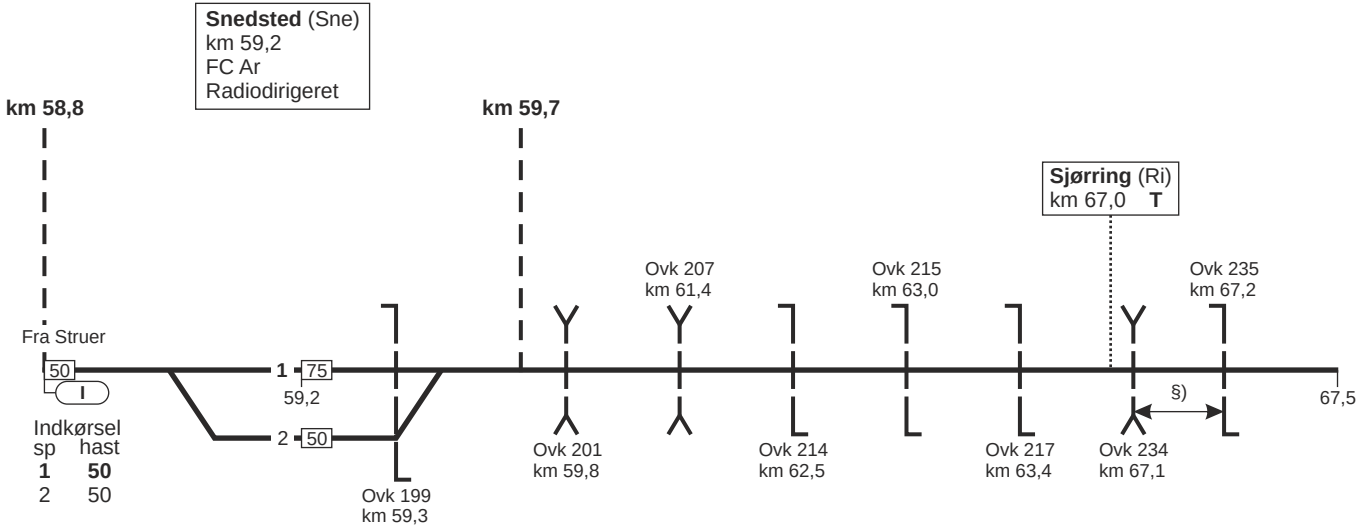

§) = overkørslerne har fælles overkørselssignal

MZ og ME må ikke anvendes på strækningen Struer - Thisted

34. Struer - Thisted

FC Ar
Radiodirigeret
stigning E

Thisted (Ti)
km 73,6
FC Ar
Radiodirigeret
ID: **64701**

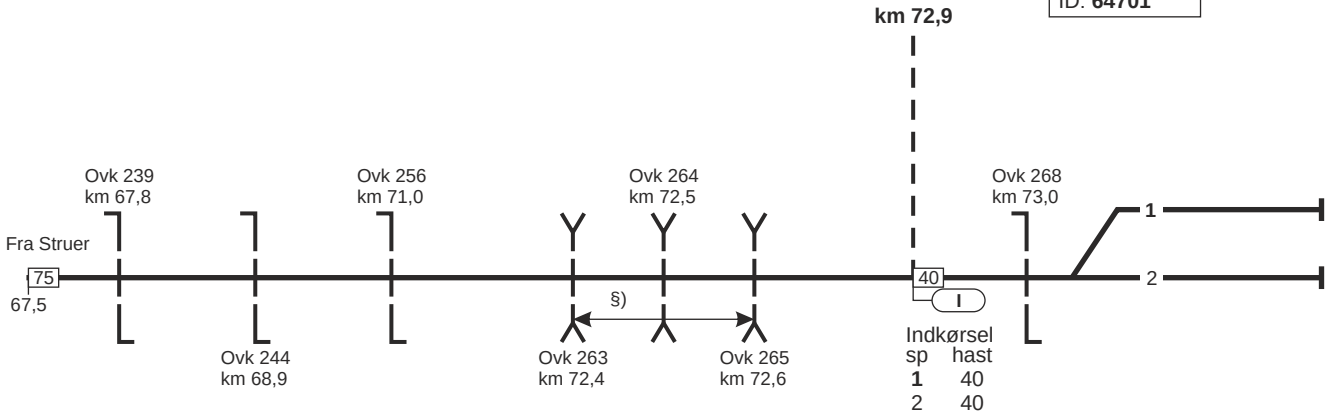

§) = overkørslerne har fælles overkørselssignal

MZ og ME må ikke anvendes på strækningen Struer - Thisted

34. Thisted - Struer

FC Ar
Radiodirigeret
stigning E

Thisted (Ti)
km 73,6
FC Ar
Radiodirigeret
ID: **64701**

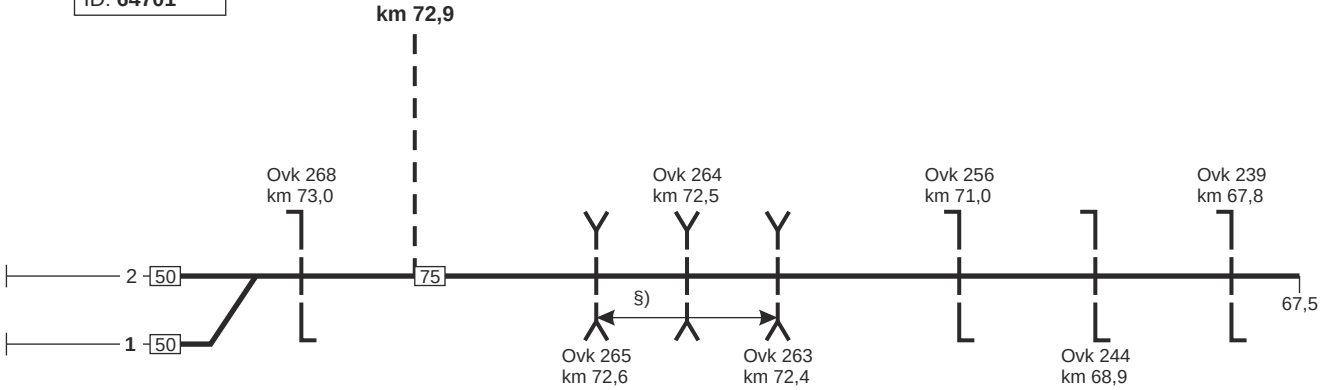

§) = overkørslerne har fælles overkørselssignal

MZ og ME må ikke anvendes på strækningen Thisted - Struer

34. Thisted - Struer

FC Ar
Radiodirigeret
stigning E

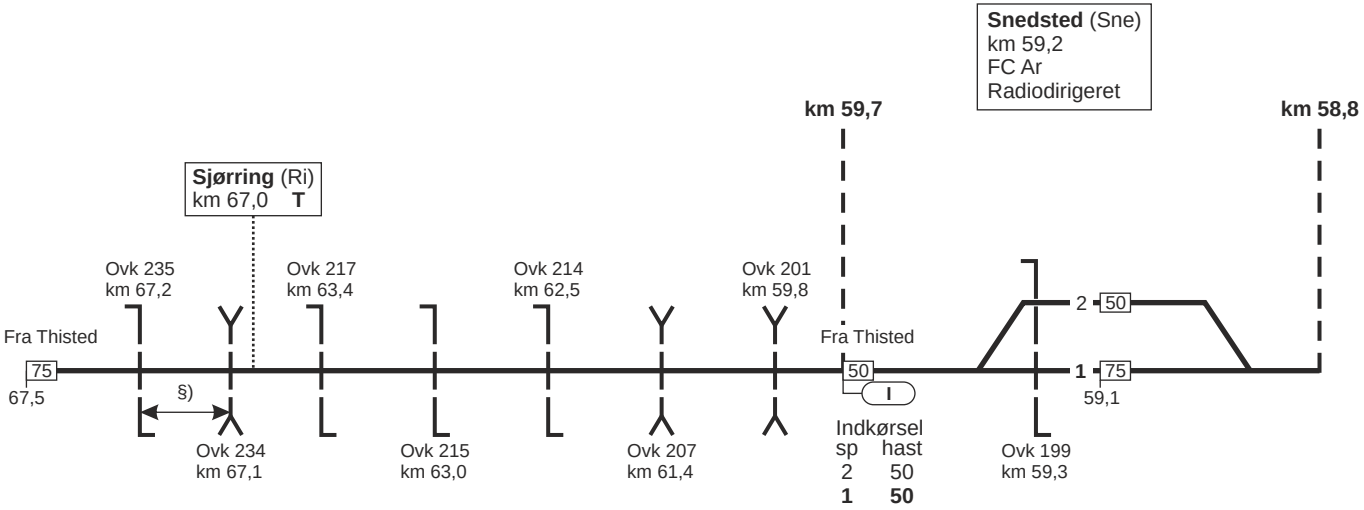

§) = overkørslerne har fælles overkørselssignal

MZ og ME må ikke anvendes på strækningen Thisted - Struer

34. Thisted - Struer

FC Ar
Radiodirigeret
stigning E

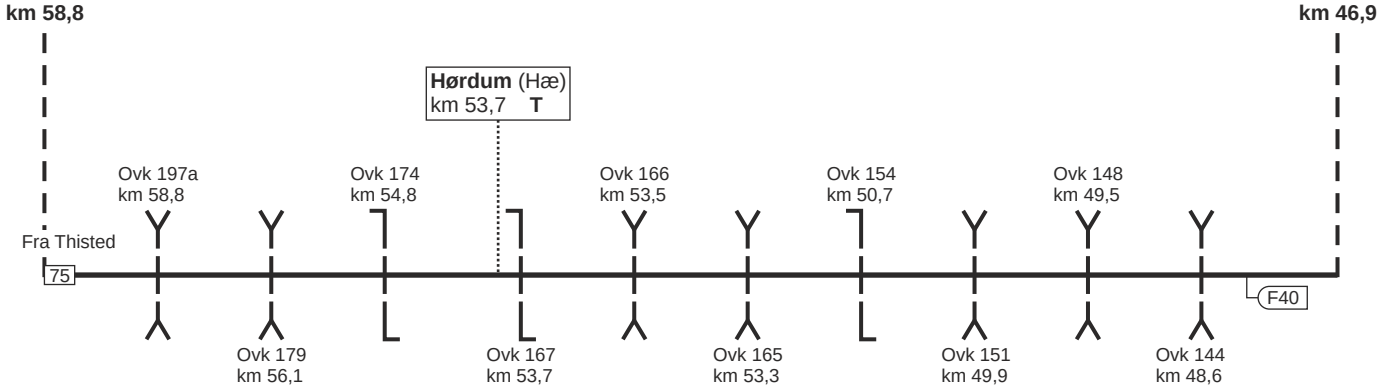

MZ og ME må ikke anvendes på strækningen Thisted - Struer

34. Thisted - Struer

FC Ar
Radiodirigeret
stigning F

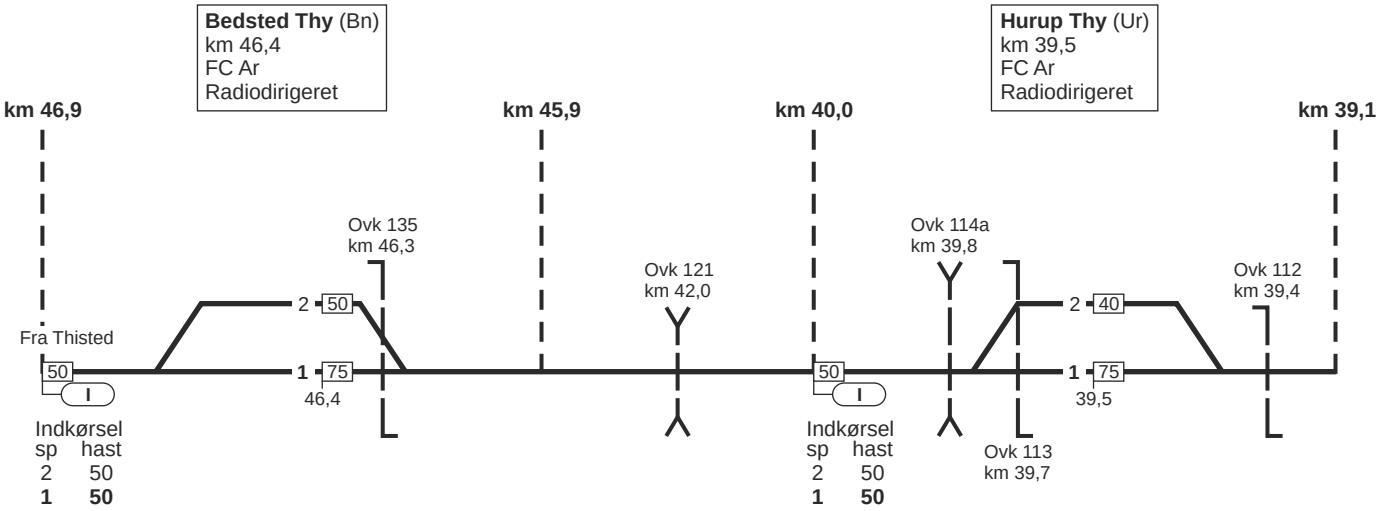

MZ og ME må ikke anvendes på strækningen Thisted - Struer

34. Thisted - Struer

FC Ar
Radiodirigeret
stigning E

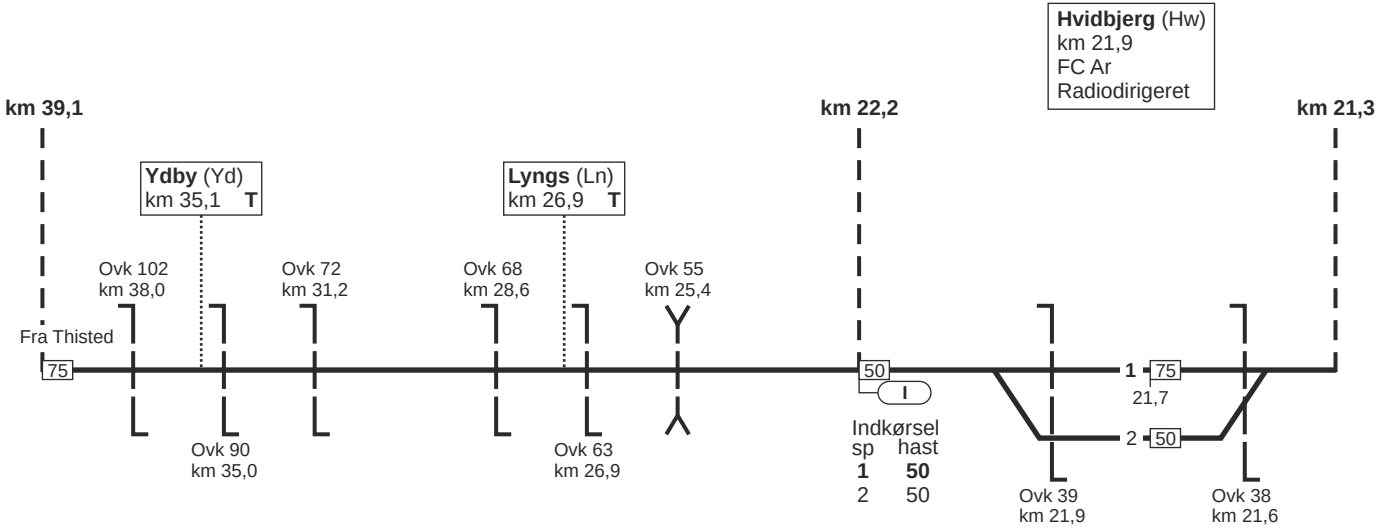

MZ og ME må ikke anvendes på strækningen Thisted - Struer

34. Thisted - Struer

FC Ar
Radiodirigeret
stigning E

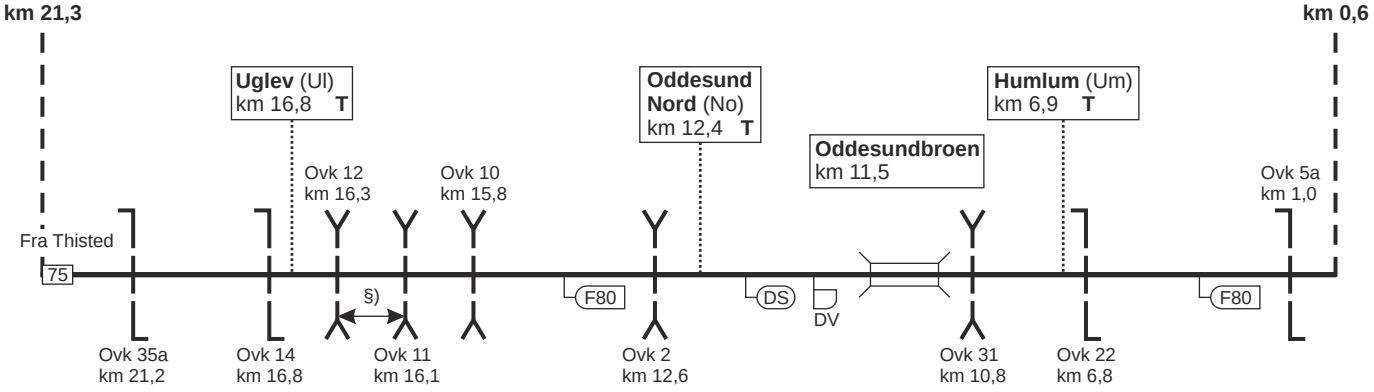

§) = overkørslerne har har hver for sig ét overkørselssignal samt ét fælles

MZ og ME må ikke anvendes på strækningen Thisted - Struer

34. Thisted - Struer

MZ og ME må ikke anvendes på strækningen Thisted - Struer

34. Struer - Thisted

Togekspeditionssted 1	Togfølgestation 2	Sporbenyttelse 3	Standsningssted 4	Kmp/FC telefonnummer 5
Struer				**Kmp:** 82 10 16 81 eller 82 10 16 82 GSM-R: 81 99 12 47
Aarhus H				**FC:** Str (eksl) - Ti 82 10 11 44 eller 82 10 11 45 GSM-R: 81 99 12 48

35. Skanderborg - Skjern

Strækningshastighed:

Delstrækning	Strækningshastighed (km/t)
Skanderborg - Silkeborg	120
Silkeborg - Skjern	100

35. Skanderborg - Skjern

FC Sl
linjeblok
stigning J

Skanderborg (Sd)
km 0,0
overgangsstation
ID: **65643**

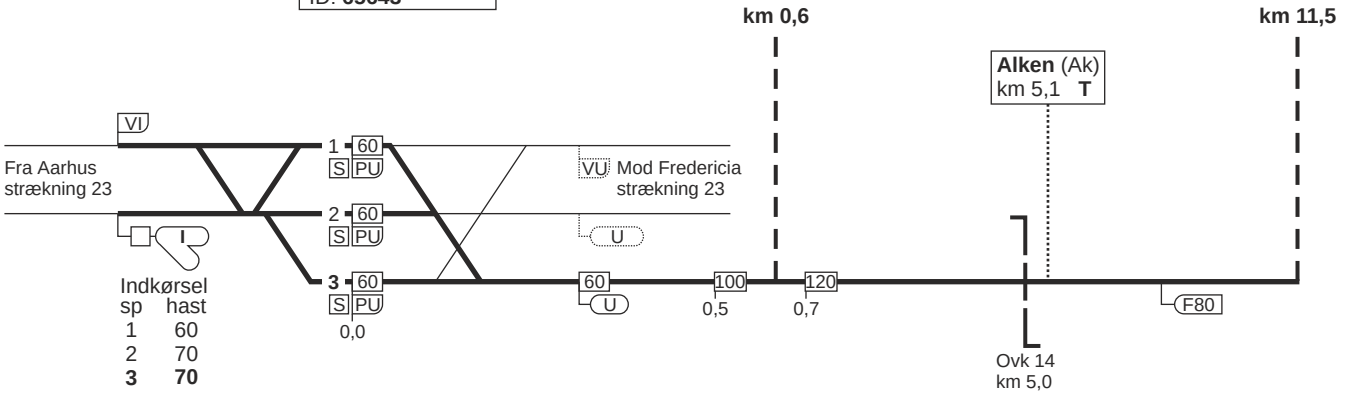

*) Kilometrering fra strækning 23



35. Skanderborg - Skjern

FC Sl
linjeblok
stigning H

35. Skanderborg - Skjern

FC Sl
linjeblok
stigning H

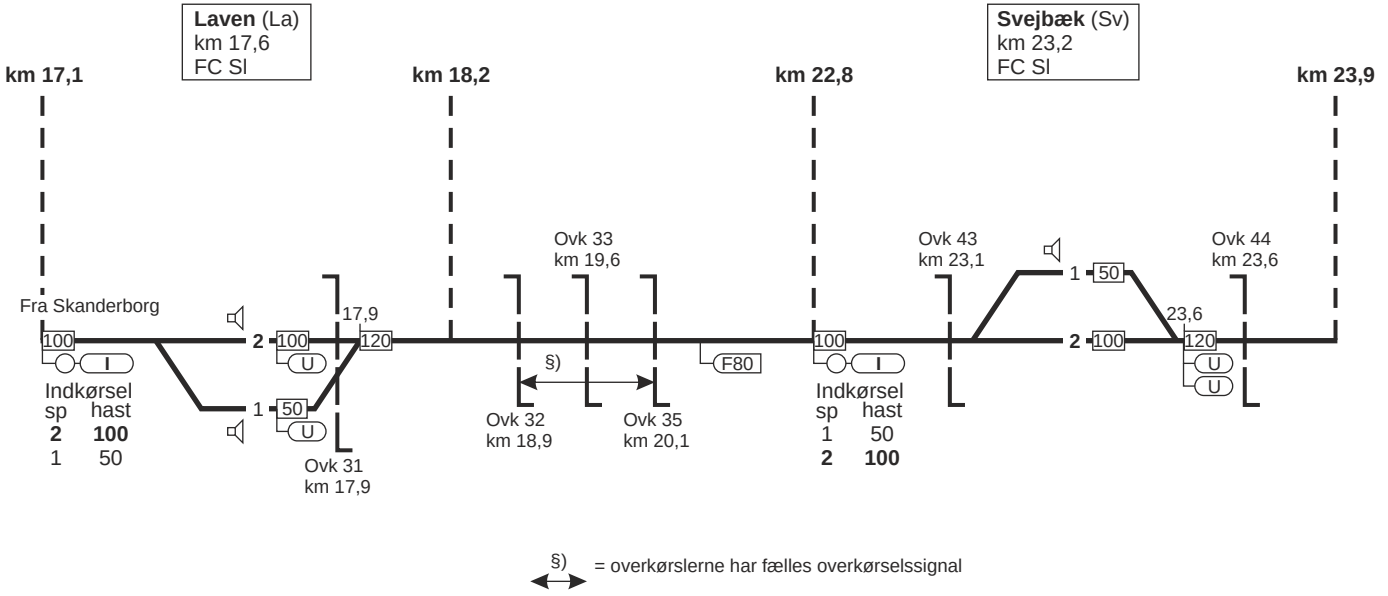

§) = overkørslerne har fælles overkørselssignal

35. Skanderborg - Skjern

FC SI
linjeblok
stigning K

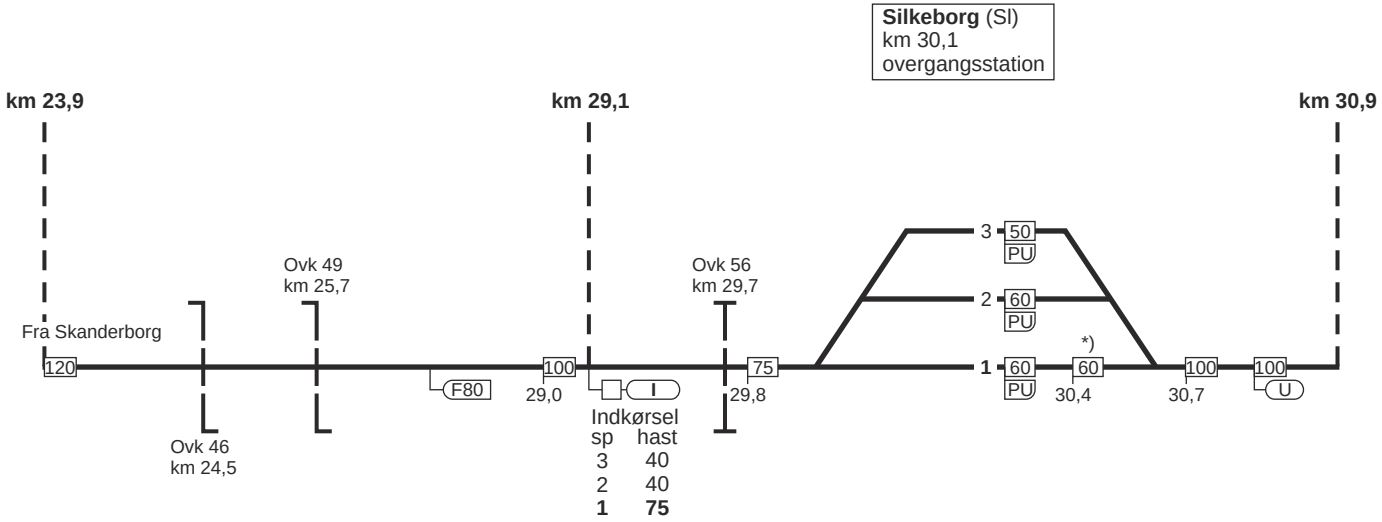

*) = Standsignal 16.2.1 anbragt 600 meter før

35. Skanderborg - Skjern

FC Sl
linjeblok
stigning G

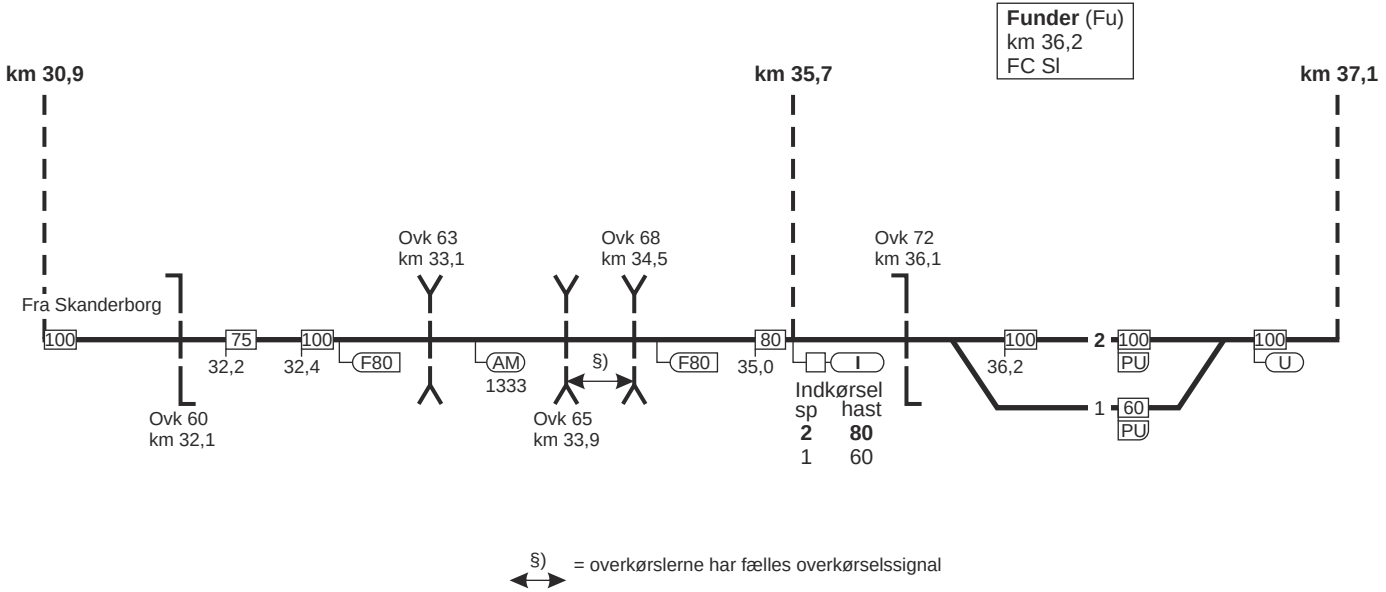

§) = overkørslerne har fælles overkørselssignal

35. Skanderborg - Skjern

FC Sl
linjeblok
stigning H

FC Sl
linjeblok
stigning K

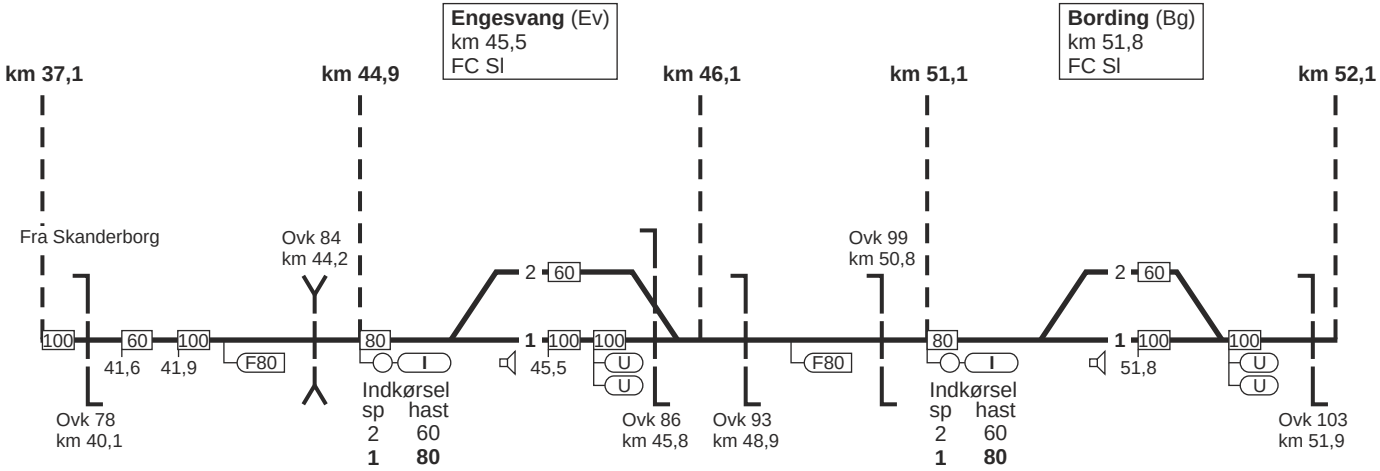

35. Skanderborg - Skjern

FC Sl
linjeblok
stigning J

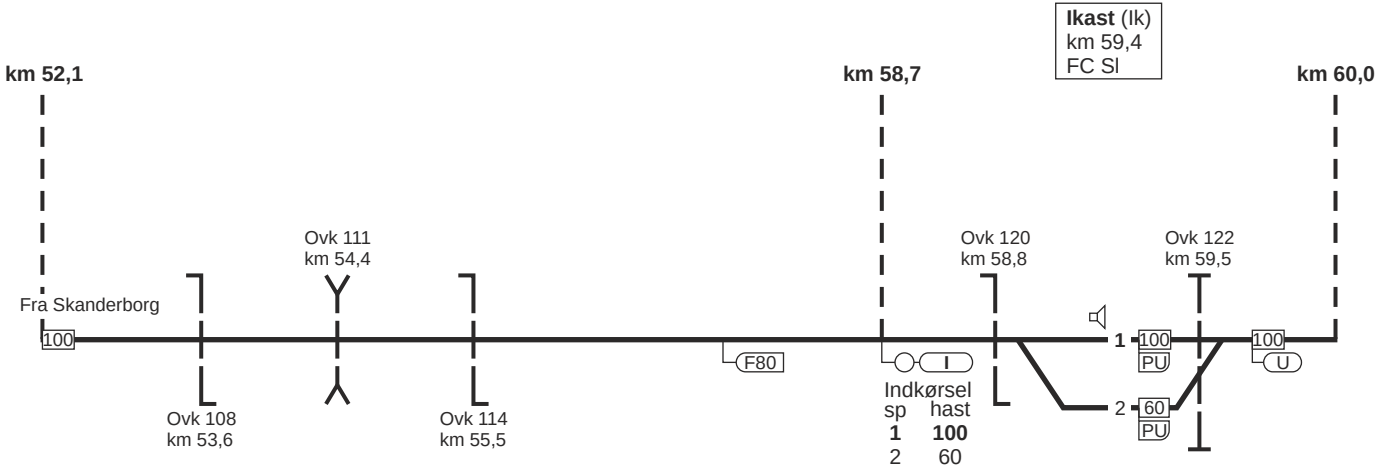

35. Skanderborg - Skjern

FC Sl / **A65**
linjeblok
stigning J

FC Sl / **A65**
linjeblok
stigning L

35. Skanderborg - Skjern

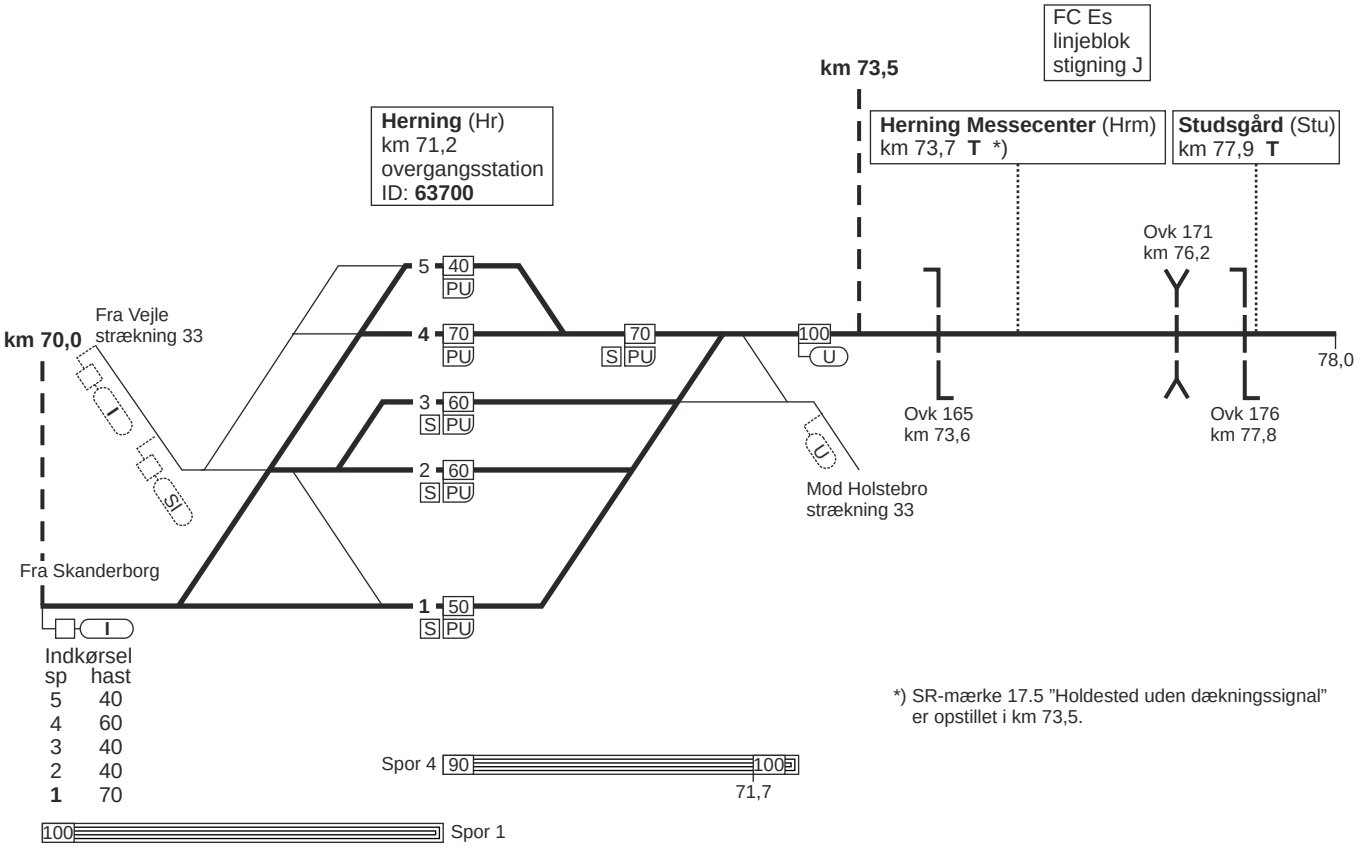

*) SR-mærke 17.5 ”Holdested uden dækningssignal” er opstillet i km 73,5.

35. Skanderborg - Skjern

FC Es
linjeblok
stigning J

FC Es
linjeblok
stigning H

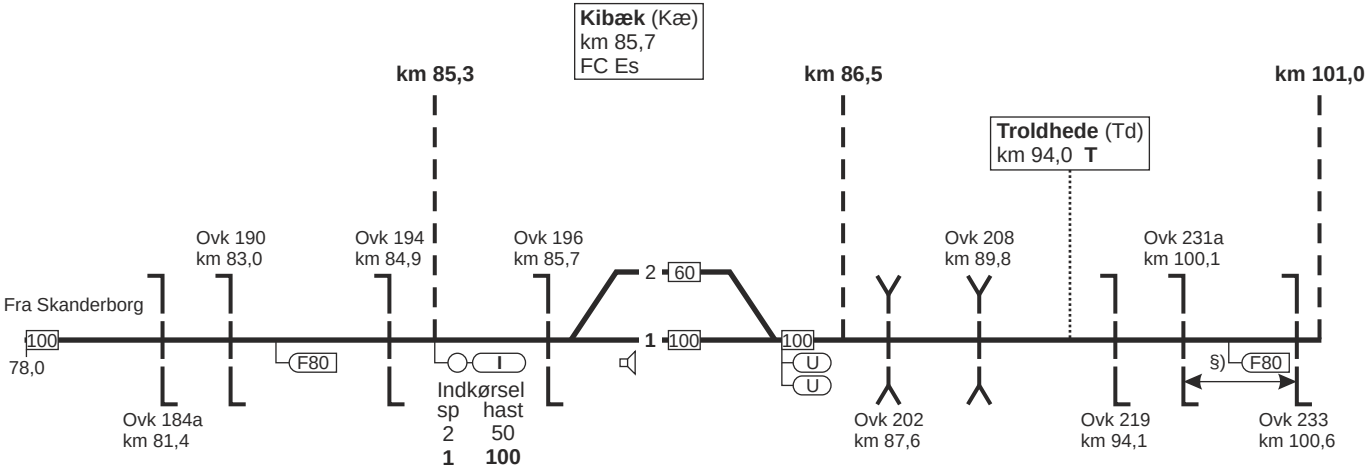

§) = overkørslerne har fælles overkørselssignal

35. Skanderborg - Skjern

FC Es
linjeblok
stigning L

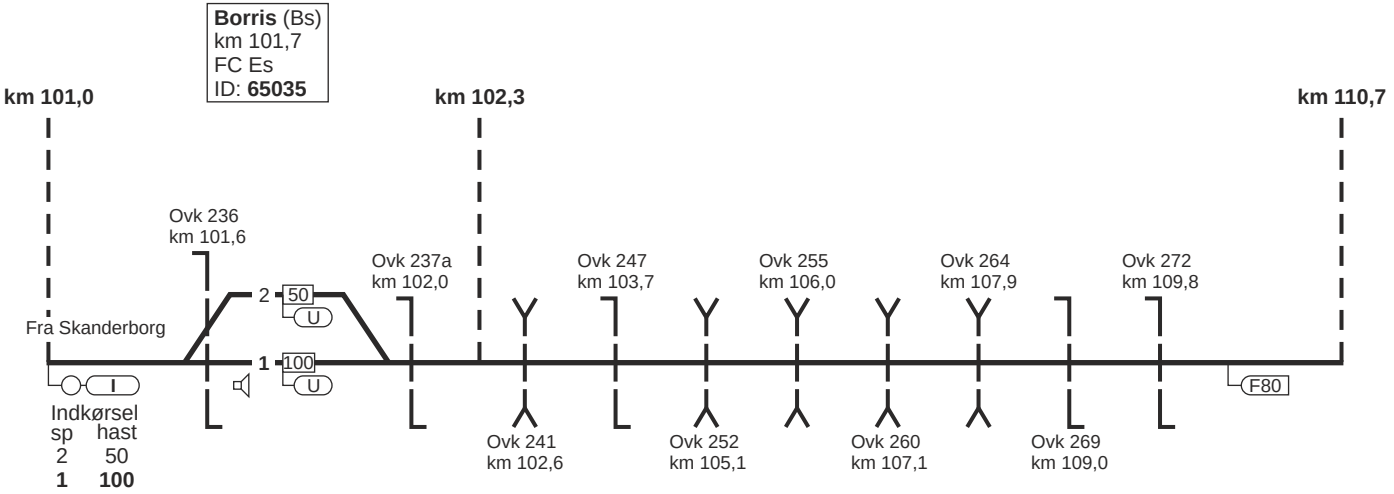

35. Skanderborg - Skjern

Skjern (Sj)
km 111,9
overgangsstation
FC Es
ID: **65042**

35. Skjern - Skanderborg

35. Skjern - Skanderborg

FC Es
linjeblok
stigning K

Borris (Bs)
km 101,7
FC Es
ID: **65035**

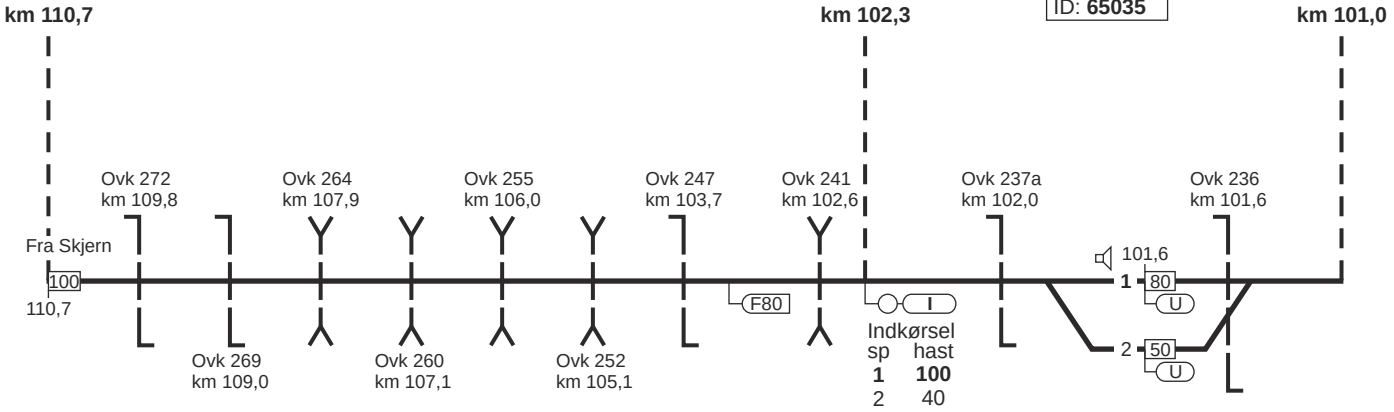

35. Skjern - Skanderborg

FC Es
linjeblok
stigning H

FC Es
linjeblok
stigning H

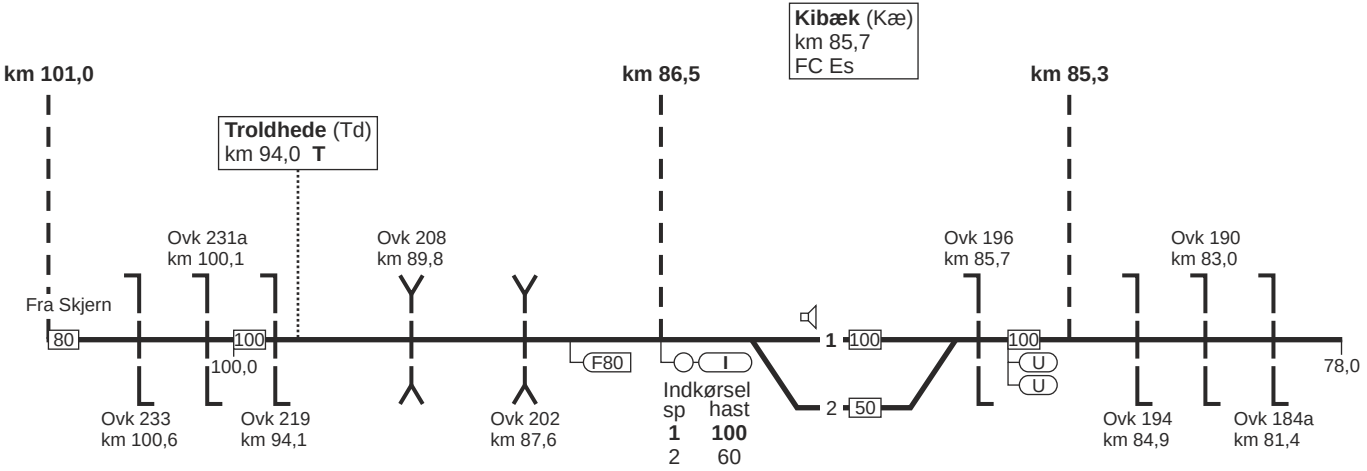

35. Skjern - Skanderborg

FC Es
linjeblok
stigning H

km 70,0

Herning (Hr)
km 71,2
overgangsstation
ID: **63700**

km 73,5

Studsgård (Stu)
km 77,9 **T**

Herning Messecenter (Hrm)
km 73,7 **T**

Fra Holstebro
strækning 33

Ovk 171
km 76,2

Fra Skjern

100
78,0

Ovk 176
km 77,8

F80

Ovk 165
km 73,6

70
I

Indkørsel

sp	hast
1	40
2	60
3	60
4	70
5	40

1 — 70 S PU — 100 U

2 — 40 PU — 40 S PU

3 — 40 PU

4 — 60 S PU

5 — 40 S PU

U
Mod Vejle
strækning 33

Spor 1 100

90 Spor 4

35. Skjern - Skanderborg

FC Sl
linjeblok
stigning H

FC Sl / **A65**
linjeblok
stigning H

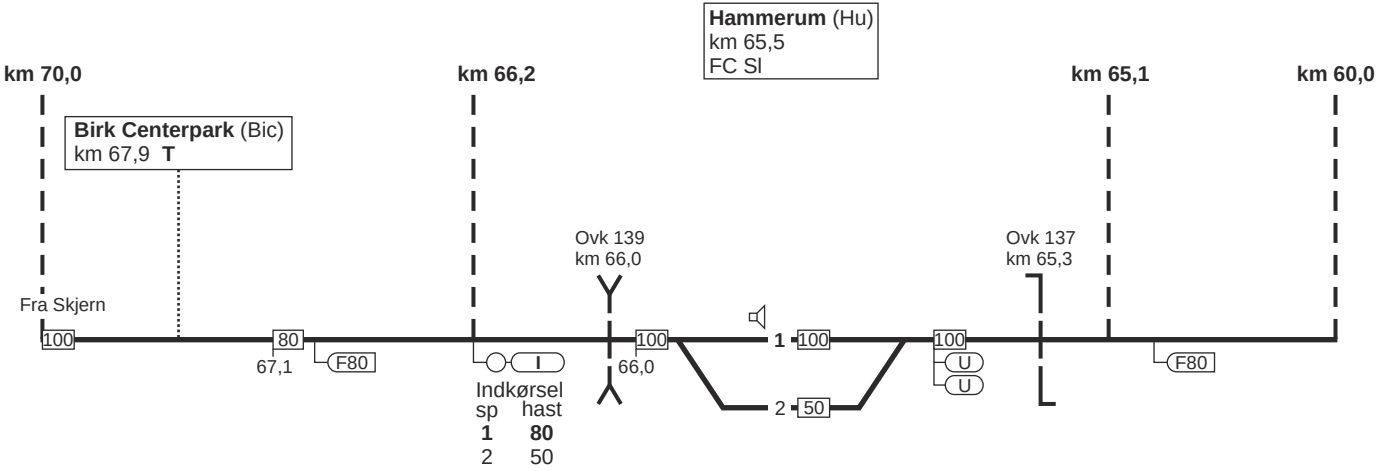

35. Skjern - Skanderborg

FC Sl
linjeblok
stigning J

35. Skjern - Skanderborg

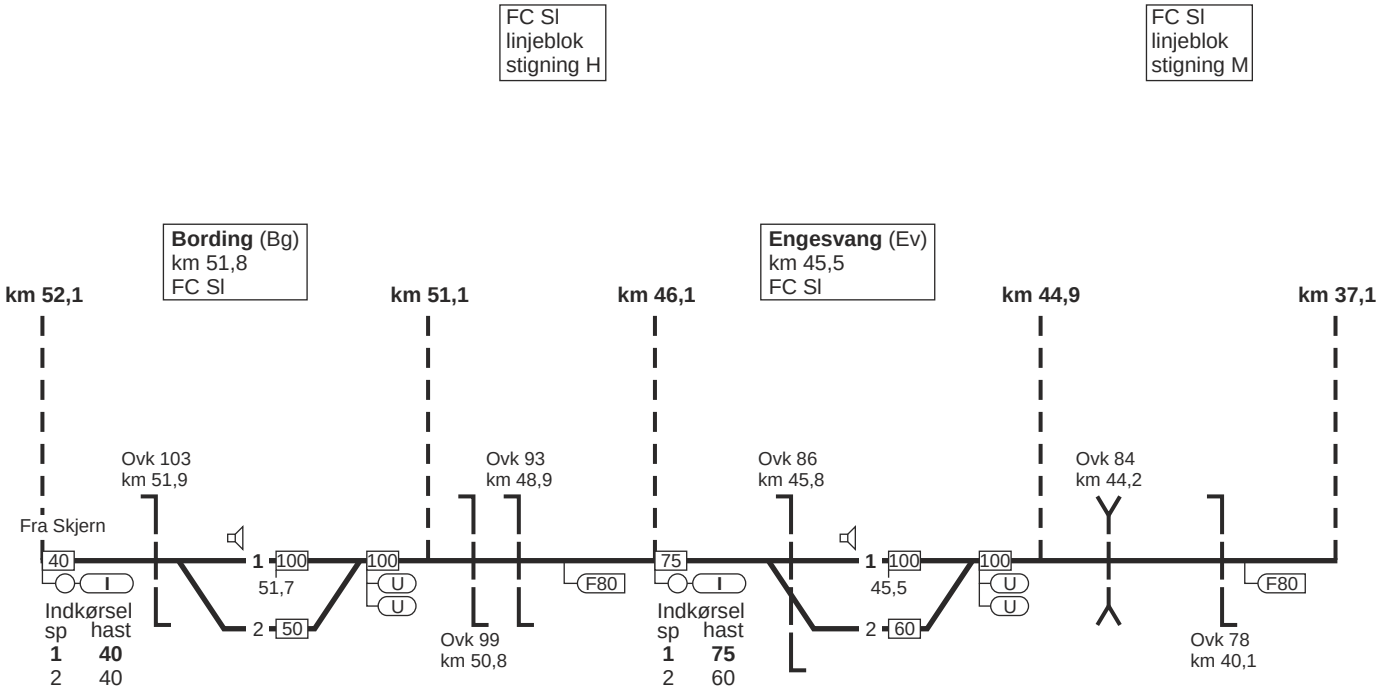

35. Skjern - Skanderborg

FC Sl
linjeblok
stigning H

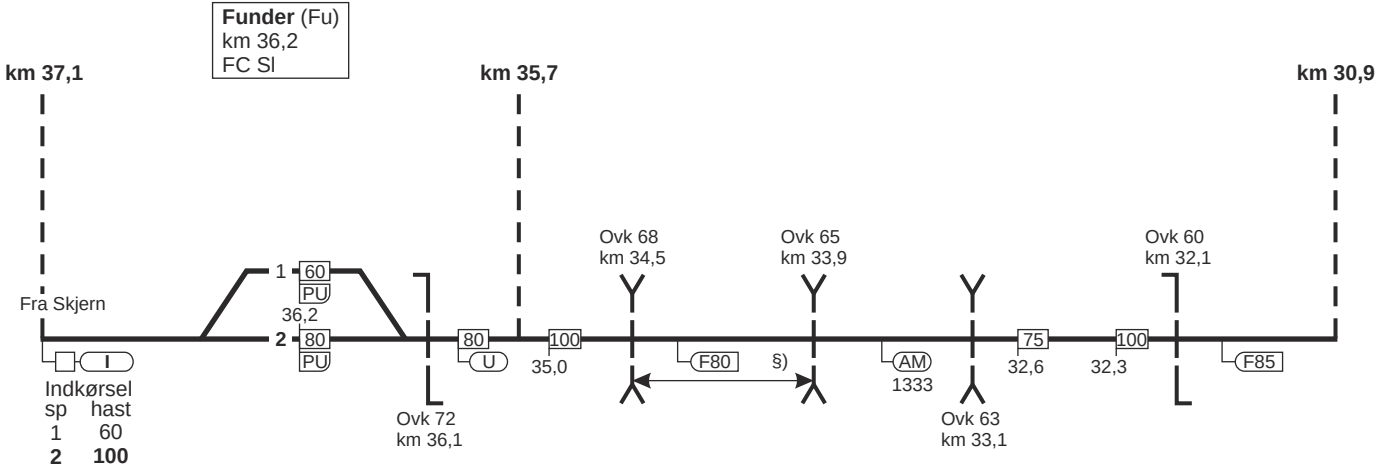

§) = overkørslerne har fælles overkørselssignal

35. Skjern - Skanderborg

FC Sl
linjeblok
stigning H

Silkeborg (Sl)
km 30,1
overgangsstation

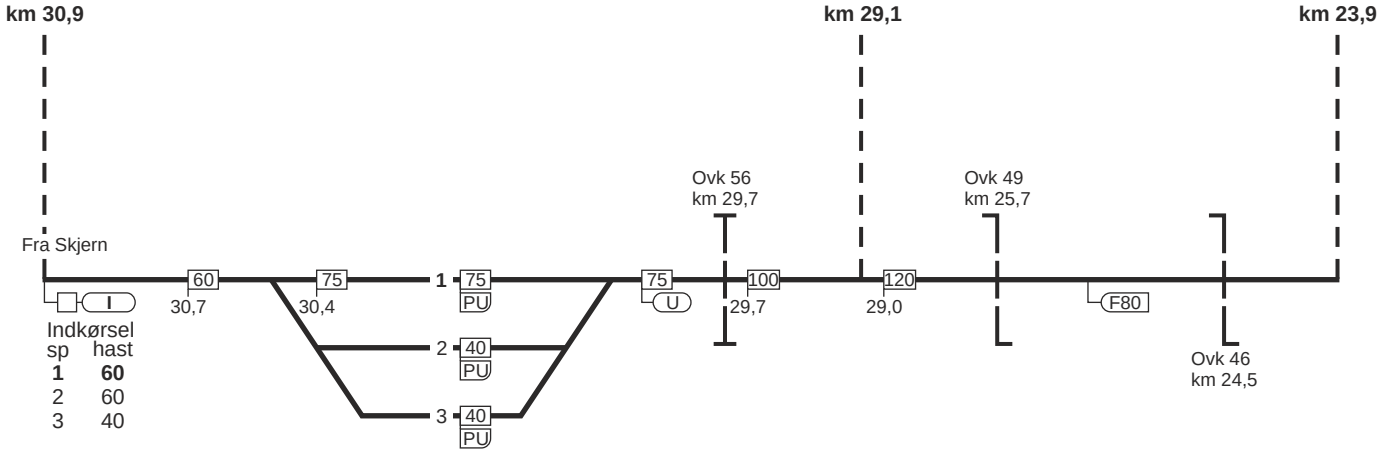

35. Skjern - Skanderborg

FC Sl
linjeblok
stigning K

§) = overkørslerne har fælles overkørselssignal

35. Skjern - Skanderborg

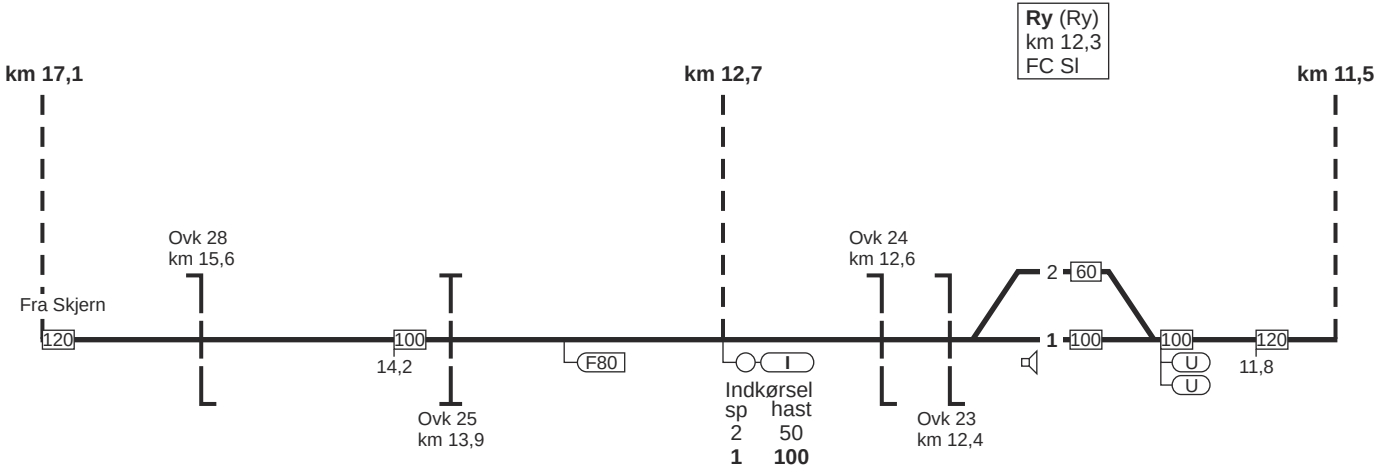

35. Skjern - Skanderborg

FC Sl
linjeblok
stigning H

Skanderborg (Sd)
km 0,0
overgangsstation
ID: **65643**

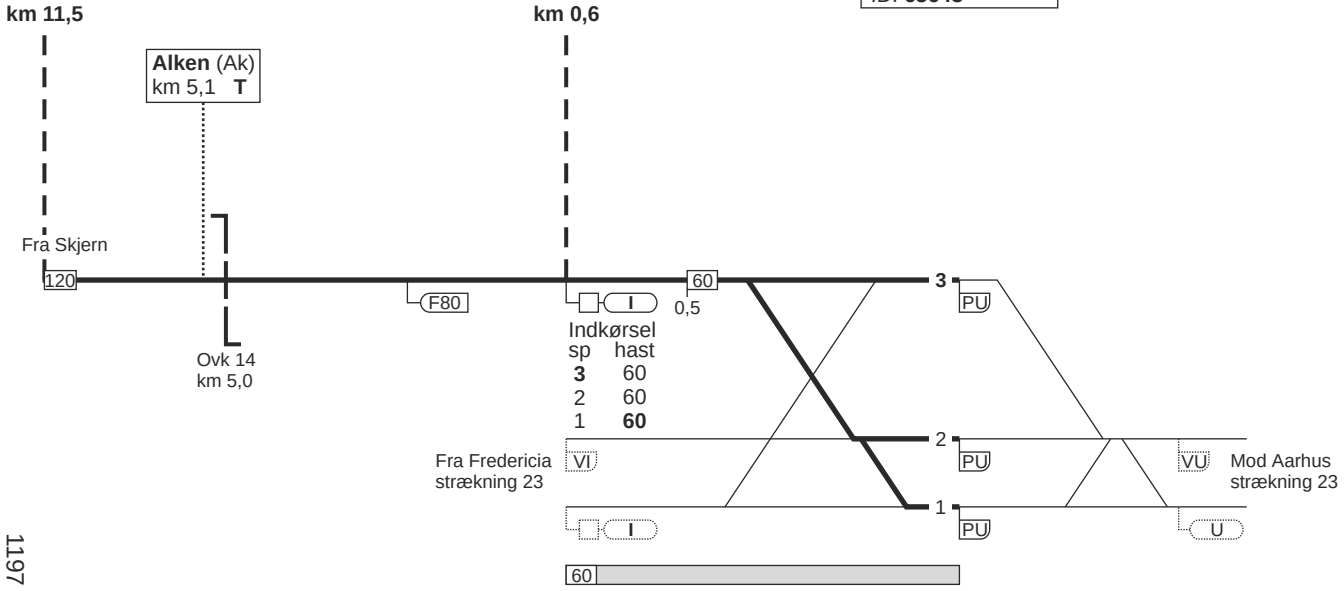

35. Skanderborg - Skjern

Togekspeditionssted 1	Togfølgestation 2	Sporbenyttelse 3	Standsningssted 4	Kmp/FC telefonnummer 5
Skanderborg				**Kmp/FC:** 86 52 33 43 GSM-R: 81 99 12 56
Silkeborg	Lukket: S 0110-0700			**Kmp/FC:** Sd (eksl) - Hr (eksl) 82 10 16 61 GSM-R: 81 99 12 55
Herning	Lukket: S 0115-0600			**Kmp:** 97 12 29 70 eller 82 17 81 40 GSM-R: 81 99 12 37
Skjern				**FC Es:** Hr (eksl) - Sj 82 28 81 13 GSM-R: 81 99 12 54