






12345	Deze kaart is noordgericht	Schaal 1: 1000		
25	Perceelnummer	Kadastrale gemeente		Borger
	Huisnummer	Sectie		F
	Vastgestelde kadastrale grens	Perceel	5477	
	Voorlopige kadastrale grens			
	Administratieve kadastrale grens			
	Bebouwing			

Voor een eensluitend uittreksel, geleverd op 11 december 2025
De bewaarder van het kadaster en de openbare registers

Aan dit uittreksel kunnen geen betrouwbare maten worden ontleend.
De Dienst voor het kadaster en de openbare registers behoudt zich de intellectuele eigendomsrechten voor, waaronder het auteursrecht en het databankenrecht.