






12345 25	Deze kaart is noordgericht Perceelnummer Huisnummer	Schaal 1:1000	
	Vastgestelde kadastrale grens	Kadastrale gemeente	Makkinga
	Voorlopige kadastrale grens	Sectie	L
	Administratieve kadastrale grens	Perceel	575
	Bebouwing		
	Overige topografie		

Voor een eensluitend uittreksel, geleverd op 10 september 2019
De bewaarder van het kadaster en de openbare registers

Aan dit uittreksel kunnen geen betrouwbare maten worden ontleend.
De Dienst voor het kadaster en de openbare registers behoudt zich de intellectuele eigendomsrechten voor, waaronder het auteursrecht en het databankenrecht.

