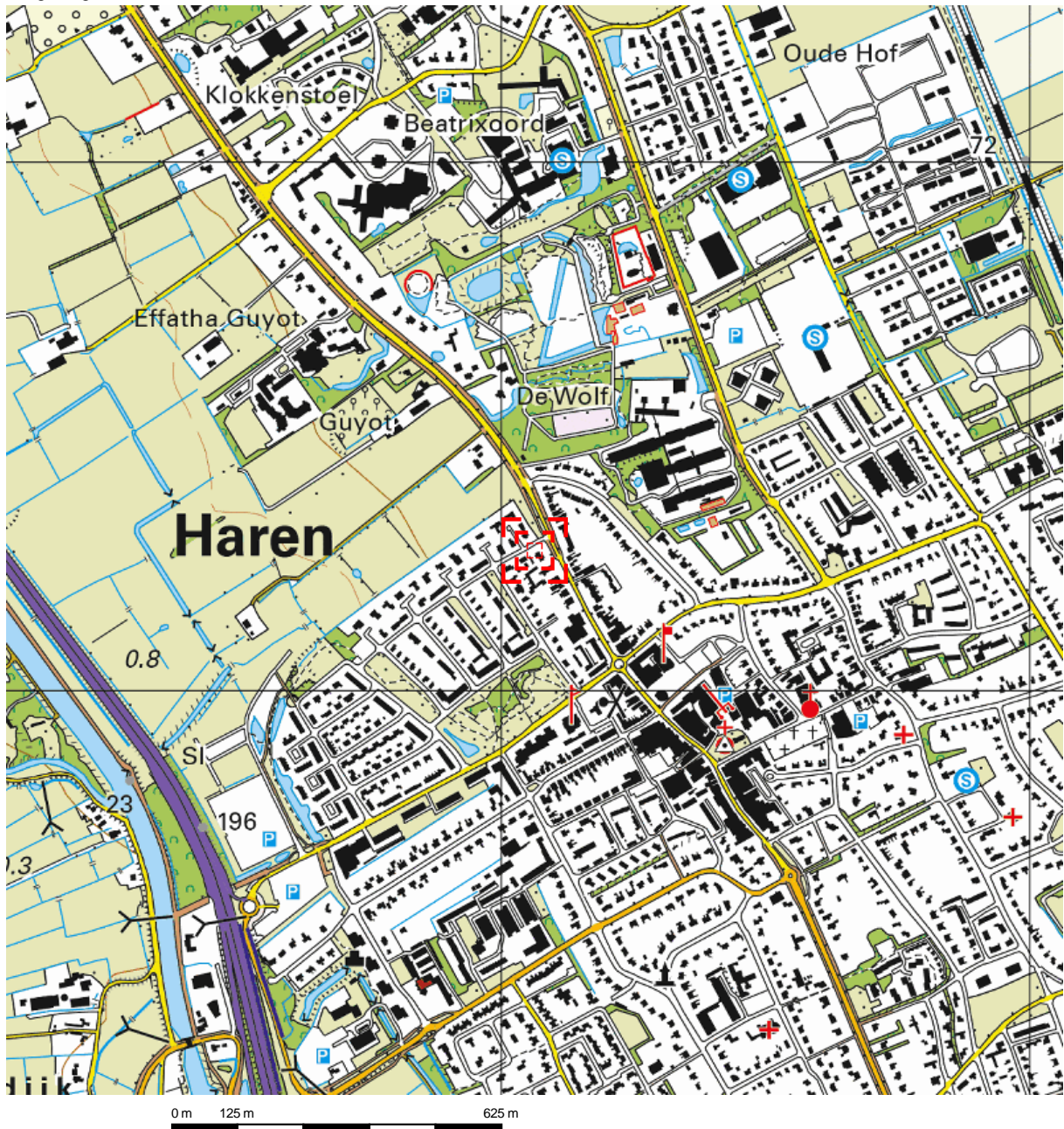





<p>12345 25</p> <p>— Vastgestelde kadastrale grens — Voorlopige kadastrale grens — Administratieve kadastrale grens — Bebouwing — Overige topografie</p> <p>Voor een eensluidend uittreksel, Y. 6 december 2018 De bewaarder van het kadaster en de openbare registers</p>	<p>Schaal 1:500</p> <p>Kadastrale gemeente Haren Sectie M Perceel 1627</p>	
--	--	--

Aan dit uittreksel kunnen geen betrouwbare maten worden ontleend. De Dienst voor het kadaster en de openbare registers behoudt zich de intellectuele eigendomsrechten voor, waaronder het auteursrecht en het databankenrecht.

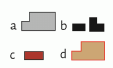





Deze kaart is noordgericht.

Schaal 1: 12500

 Hier bevindt zich Kadastraal object Haren M 1627  
Potgieterlaan 2, 9752EX Haren Gn  
CC-BY Kadaster.



	<p><b>BEBOUWING</b> a bebouwd gebied b gebouwen c hoogbouw d kas</p>		<p><b>WEGEN</b> a autosnelweg b hoofdweg met gescheiden rijbanen c hoofdweg d regionale weg met gescheiden rijbanen e regionale weg f lokale weg met gescheiden rijbanen g lokale weg h weg met losse of slechte verharding i onverharde weg j straat/overige weg k voetgangersgebied l fietspad m pad, voetpad n weg in aanleg</p> <p><b>viaduct</b> <b>aquaduct</b> <b>tunnel</b> <b>vaste brug</b> <b>beweegbare brug</b> <b>brug op pijlers</b></p>		<p><b>SPOORWEGEN</b> spoorweg: enkelspoor spoorweg: meersporig a station b spoorweg in tunnel tramweg a sneltram b sneltramhalte a metro bovengronds b metrostation</p> <p><b>HYDROGRAFIE</b> waterloop: smaller dan 3 m waterloop: 3-6 m breed waterloop: breder dan 6 m a schutsluis b stuwen c koedam a duiker b grondduiker c afsluitbare duiker</p> <p><b>BODEMGEBRUIK</b> a grasland met sloten b akkerland met greppels c boomgaard d fruitkwekerij e boomkwekerij f grasland met populierenopstand g loofbos h naaldbos i gemengd bos j griend k heide l zand m drasland, moeras n rietland o dodenakker, begraafplaats p overig bodemgebruik</p>		<p><b>OVERIGE SYMBOLEN</b> a religieus gebouw b toren, hoge koepel c religieus gebouw met toren d markant object e watertoren f vuurtoren g gemeentehuis h postkantoor i politiebureau j wegwijzer k kapel l kruis m vlampijp n telescoop o windmolen p waterradmolen a windmotor b windturbine c oliepompinstallatie d seinmast e zendmast f hunebed g monument h gemeal i kampeertrein j sportcomplex k ziekenhuis l a Pl b Gp c . m schietbaan n afrastering o hoogspanningsleiding met mast p muur q geluidswering</p>
---	--	---	---	---	---	--	--