


<p>12345 25</p> <p>Deze kaart is noordgericht</p> <p>Perceelnummer</p> <p>Huisnummer</p> <p>— Vastgestelde kadastrale grens</p> <p>— Voorlopige kadastrale grens</p> <p>— Administratieve kadastrale grens</p> <p>— Bebouwing</p> <p>— Overige topografie</p> <p>Voor een eensluidend uittreksel, Apeldoorn, 25 maart 2015 De bewaarder van het kadaster en de openbare registers</p>	<p>Schaal 1:1000</p> <p>Kadastrale gemeente ANLOO</p> <p>Sectie AA</p> <p>Perceel 468</p>	
<p>Aan dit uittreksel kunnen geen betrouwbare maten worden ontleend. De Dienst voor het kadaster en de openbare registers behoudt zich de intellectuele eigendomsrechten voor, waaronder het auteursrecht en het databankenrecht.</p>		

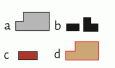
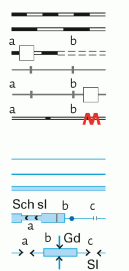
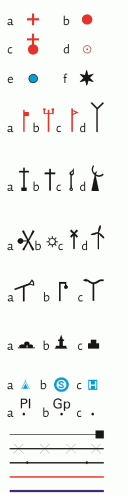


Deze kaart is noordgericht.

Schaal 1: 12500

 Hier bevindt zich Kadastraal object ANLOO AA 468
Dorpsstraat 43, 9658 PH EEXTERVEEN
CC-BY Kadaster.



	<p>BEBOUWING</p> <p>a bebouwd gebied b gebouwen c hoogbouw d kas</p>		<p>WEGEN</p> <p>a autosnelweg b hoofdweg met gescheiden rijbanen c hoofdweg d regionale weg met gescheiden rijbanen e regionale weg f lokale weg met gescheiden rijbanen g lokale weg h weg met losse of slechte verharding i onverharde weg j straat/overige weg k voetgangersgebied l fietspad m pad, voetpad n weg in aanleg</p> <p>VIADUCT</p> <p>a viaduct</p> <p>AQUADUCT</p> <p>a aquaduct</p> <p>TUNNEL</p> <p>a vaste brug b beweegbare brug c brug op pijlers</p>	<p>SPOORWEGEN</p> <p>a spoorweg: enkelspoor b spoorweg: meersporig</p> <p>a station b spoorweg in tunnel c tramweg</p> <p>a sneltram b sneltramhalte c metro bovengronds d metrostation</p> <p>HYDROGRAFIE</p> <p>a waterloop: smaller dan 3 m b waterloop: 3-6 m breed c waterloop: breder dan 6 m</p> <p>a schutsluis b stuwen c koedam d duiker b grondduiker e afsluitbare duiker</p> <p>BODEMGEBRUIK</p> <p>a grasland met sloten b akkerland met greppels c boomgaard d fruitkwekerij e boomkwekerij f grasland met populierenopstand g loofbos h naaldbos i gemengd bos j griend k heide l zand m drasland, moeras n rietland o dodenakker, begraafplaats p overig bodemgebruik</p>		<p>OVERIGE SYMBOLEN</p> <p>a religieus gebouw b toren, hoge koepel c religieus gebouw met toren d markant object e watertoren f vuurtoren g gemeentehuis h postkantoor i politiebureau j wegwijzer k kapel l kruis m vlampijp n telescoop o windmolen p waterradmolen q windmotor r windturbine s oliepompinstallatie t seinmast u zendmast v hunebed w monument x gemaal y kampeertrein z sportcomplex aa ziekenhuis ab paal b grenspunt c boom ac schietbaan ad afrastering ae hoogspanningsleiding met mast af muur ag geluidswering</p>
---	---	---	---	---	--	--