



Nieuwsbrief Natura 2000 Engbertsdijksvenen

De afgelopen jaren hebben we u via nieuwsbrieven geïnformeerd over de plannen voor natuurherstel in Engbertsdijksvenen. Vanaf nu sturen we nieuwsbrieven per e-mail en is er een speciale website gelanceerd.

In deze nieuwsbrief onder andere: een update over het externe gebiedsproces, terugblik op de informatiebijeenkomst en een warm welkom aan natuurlijke grasmaaiers. Veel leesplezier!

Stand van zaken externe gebiedsproces

In de vorige nieuwsbrief informeerden we u over een alternatieve oplossing voor de inrichting van het gebied rondom Engbertsdijksvenen. Alle betrokken partners ondersteunen het plan om aan de Oostzijde van het natuurgebied een grote bufferzone aan te leggen om water in het gebied vast te houden. Deze oplossing is kostbaar, maar biedt zowel perspectief voor de natuur als voor ondernemers en de omgeving.



[Lees meer >](#)


De effecten van een grote buffer

In samenwerking met partners, agrariërs en omwonenden wordt het plan uitgewerkt voor een grote buffer aan de oostzijde van de Engbertsdijksvenen. Het doel: natuurlijke en duurzame vernatting én ruimte voor extensief agrarisch gebruik binnen de buffer. Door eerdere hydrologische berekeningen weten we goed hoe het systeem hydrologische werkt. Op hoofdlijnen hebben we al inzicht in de effecten van een grote buffer.

[Lees meer over de effecten >](#)


Yvette van Wichen: 'Terug aan de keukentafel'

"Hoe fijn is het om elkaar weer te ontmoeten nu de coronamaatregelen versoepeld zijn? Ik vond het oprecht plezierig om in de afgelopen weken weer - op anderhalve meter afstand - bij ondernemers aan de keukentafel te zitten. Zeker als het gaat om ingrijpende ontwikkelingen, zoals de toekomst van wonen en werken rondom Engbertsdijksvenen, is niets prettiger dan elkaar live te spreken en een kop koffie te drinken."



[Lees de ervaringen van Yvette >](#)

Einde broedseizoen in zicht

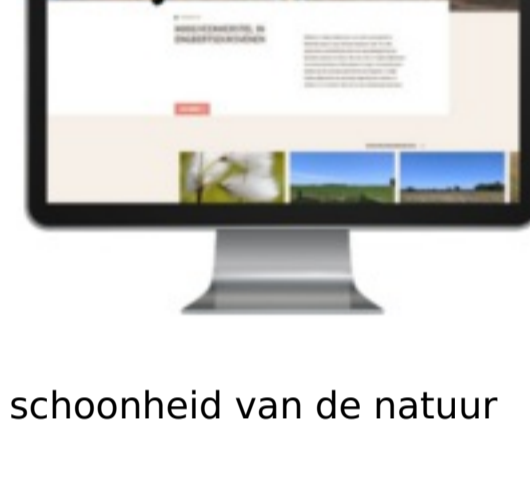


In de afgelopen drie maanden was het rustig in Engbertsdijksvenen. Nou ja, rustig... meer dan honderd vogelsoorten waren druk met broeden in onze natuur. Een jaarlijks natuurspektakel dat in alle rust moet plaatsvinden. Daarom hebben we onze werkzaamheden stilgelegd.

Naar verwachting kan aannemer Fuhler het werk halverwege juli weer hervatten. Tussen de Oude Leidijk en de Eerste nieuwe Leidijk en achter de hoogveenern worden bomen verwijderd. Ze verdampen dagelijks liters water, wat we juist zo hard nodig hebben om hoogveen de kans te geven zich te ontwikkelen. Daarnaast wordt ook de bosopslag weer aangepakt.

Nu online: website over Engbertsdijksvenen

Alle ontwikkelingen in en rondom Engbertsdijksvenen kunt u vanaf nu volgen via de website engbertsdijksvenen.nl. U vindt hier onder meer informatie over de unieke natuur, de maatregelen die genomen worden om het hoogveenlandschap te herstellen en achtergrondinformatie en downloads over bijvoorbeeld het natuurbeheer, de bodem en ecologie.



De lancering van de website is pas het begin. Er volgen regelmatig nieuws updates en we gaan volop aan de slag met actueel beeldmateriaal. Zo kunt u de maatregelen én de schoonheid van de natuur online volgen.

[Direct naar de website >](#)

Terugblik informatiebijeenkomst



Op 16 juni organiseerde de provincie Overijssel een informatiebijeenkomst over het Provinciaal Inpassingsplan voor de werkzaamheden binnen de grenzen van het natuurgebied. Aan circa 30 bezoekers werd toegelicht dat dit (vergunningen)traject een eerste juridische stap is, die het mogelijk moet maken om in het natuurgebied sloten te mogen dempen en kades aan te leggen. Voordat Staatsbosbeheer met het werk kan beginnen moet het ontwerp van de kades nog uitgewerkt worden. Een aanvullend vergunningentraject met inspraakmogelijkheden en informatiesessies over de exacte maatregelen volgen vanaf het najaar van 2020 en lopen door in 2021.

[Lees het verslag van de informatiebijeenkomst >](#)

Toelichting op hydrologische effecten van maatregelen

Er is een [voorlopig ontwerp](#) gemaakt van de kades die er in het natuurgebied voor moeten zorgen dat regenwater langer wordt vastgehouden. Dit ontwerp wordt in de komende maanden verder uitgewerkt tot een definitief ontwerp. Vooruitlopend hierop is een notitie opgesteld over de hydrologische effecten van deze maatregelen. Hiermee geven we gehoor aan de zorgen van bewoners en diverse belangvertegenwoordigers.

[Bekijk de notitie >](#)

Bouwteam van start

In maart 2020 kondigden wij al aan dat er een Europese aanbesteding liep voor de versterking en aanleg van kades. Inmiddels is de opdracht gegund aan de combinatie Roelofs-Oosterhuis, die al veel ervaring heeft met hoogveenprojecten (onder meer in het Bargerveen). De manier waarop ze de samenwerking vorm willen geven, het ontwerp verder uit willen werken, de omgeving hierbij betrekken en vervolgens ook de uitvoering op willen pakken geleid tot gonne deze aannemerscombinatie. Bijkomend voordeel is dat Roelofs uit Den Ham komt en daarmee een 'lokale' ondernemer is, die de omgeving goed kent. Samen met medewerkers van Staatsbosbeheer en de provincie Overijssel maken zij deel uit van een speciaal bouwteam. In een komende nieuwsbrief stellen wij het team graag aan u voor.



Warm welkom aan natuurlijke grasmaaiers



Wandelt u regelmatig naar uitkijkpunt De Pluus, dan hebt u vast al gezien dat er aan de rechterzijde van het wandelpad een afrastering wordt geplaatst. In samenwerking met lokale agrariërs gaan schapen (en in de toekomst ook runderen en gementen) ons hier helpen om het gebied open te houden en de ontwikkeling van nieuwe boompjes en pijpstrootje te voorkomen.

De palen van de afrastering hebben een donkere uitstraling en zijn op een circulaire manier behandeld met biohars. Dit is een nieuw Nederlands milieuvriendelijk product.

Verbouwing 't Huisken



Op een prachtige plek op de rand van Kloosterhaar staat 't Huisken. Tot eind 2012 werd deze boerderij gebruikt als bezoekerscentrum van Staatsbosbeheer. Klus-bouwservice Freddy Kroek uit Kloosterhaar heeft het pand onder handen genomen. Na een mooie opknapbeurt kunnen we de ruimte weer met plezier in gebruik nemen. Binnenkort hoort u hierover meer!



Wat is Natura 2000?

Overijssel telt 24 natuurgebieden die zo bijzonder zijn, dat ze zijn aangewezen als Natura 2000-gebied. Het Natura 2000-programma stelt ons in staat om samen te werken aan het herstel van kwetsbare natuur. Dat is geen luxe, maar pure noodzaak. Bewoners, belangenorganisaties en overheid hebben een gezamenlijke verantwoordelijkheid om de kwaliteit van het leefgebied van zeldzame dieren en planten te verbeteren, voor nu en in de toekomst. Met maatwerk maken we de natuur weerbaar tegen invloeden van buiten, zoals de uitstoot van stikstof, want een sterkere natuur betekent op termijn ook weer meer ruimte voor economische ontwikkelingen. Meer informatie hierover vindt u op: www.overijssel.nl/natura2000