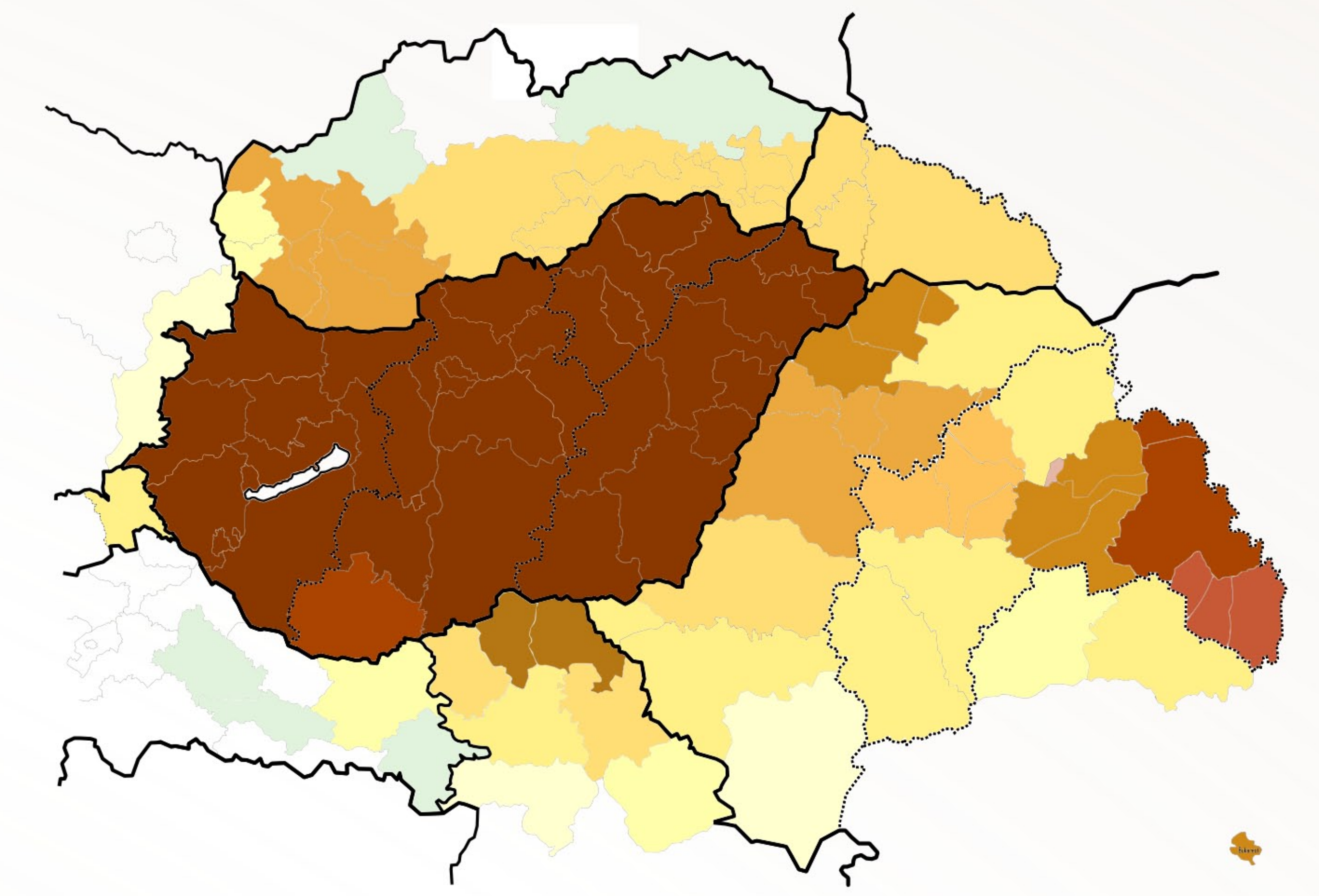

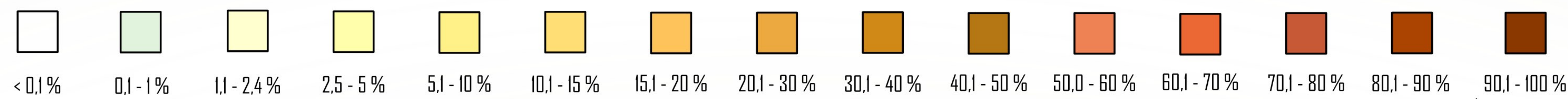


# A MAGYAR REFORMÁTUSSÁG A KÁRPÁT-MEDENCÉBEN

2009-ben

A 2000 utáni népszámlálásokon a vallási hovatartozásukról nyilatkozóknak között a magukat reformátusoknak vallóknak a magyar nemzetiségű lakossághoz viszonyított aránya



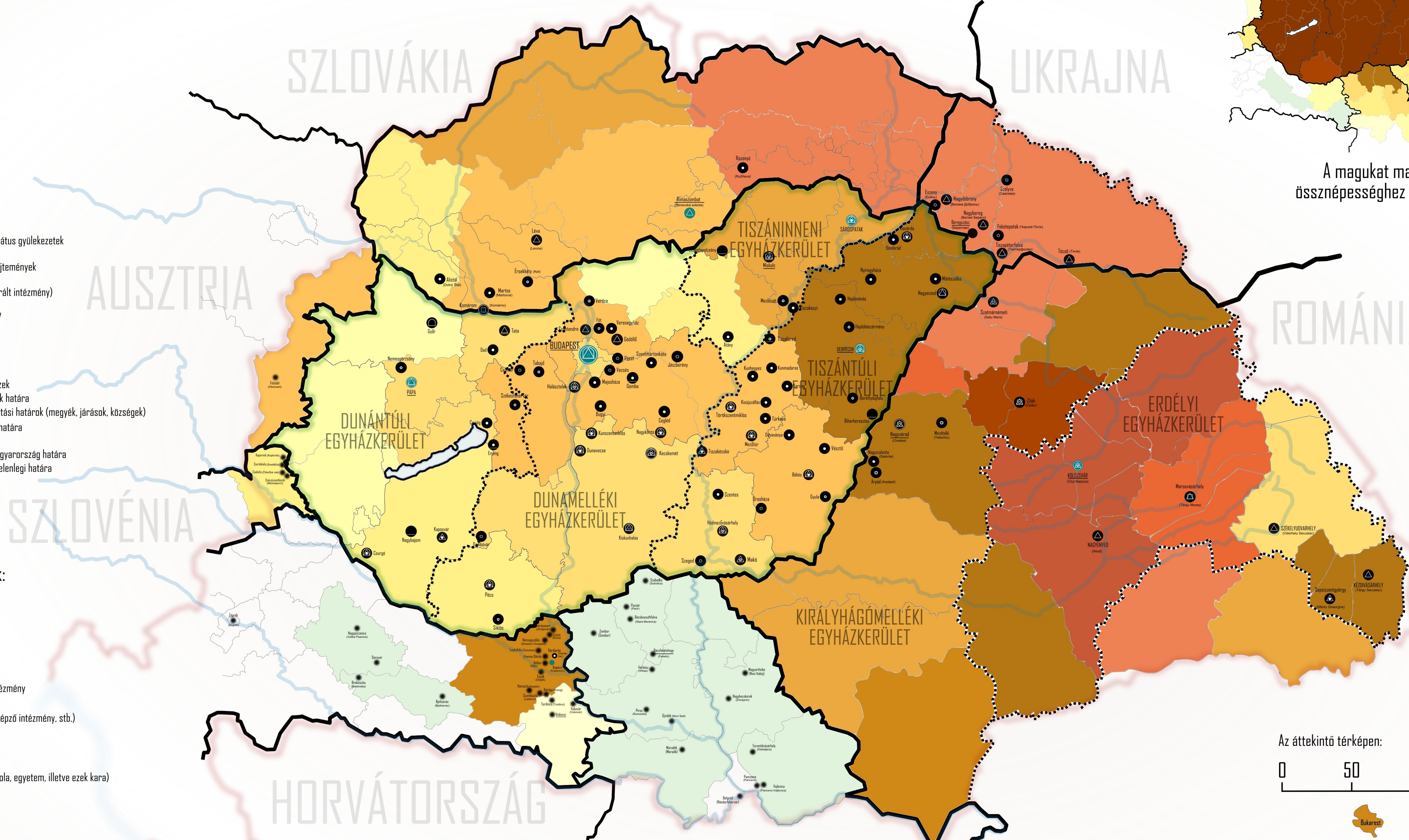
A magukat magyarnak vallók össznépszerűséghez viszonyított aránya

- délvideki református gyülekezetek
- tudományos gyűjtemények
- SÁROSPATAK** - kollégium (integrált intézmény)
- Miskolc** - püspöki székhely

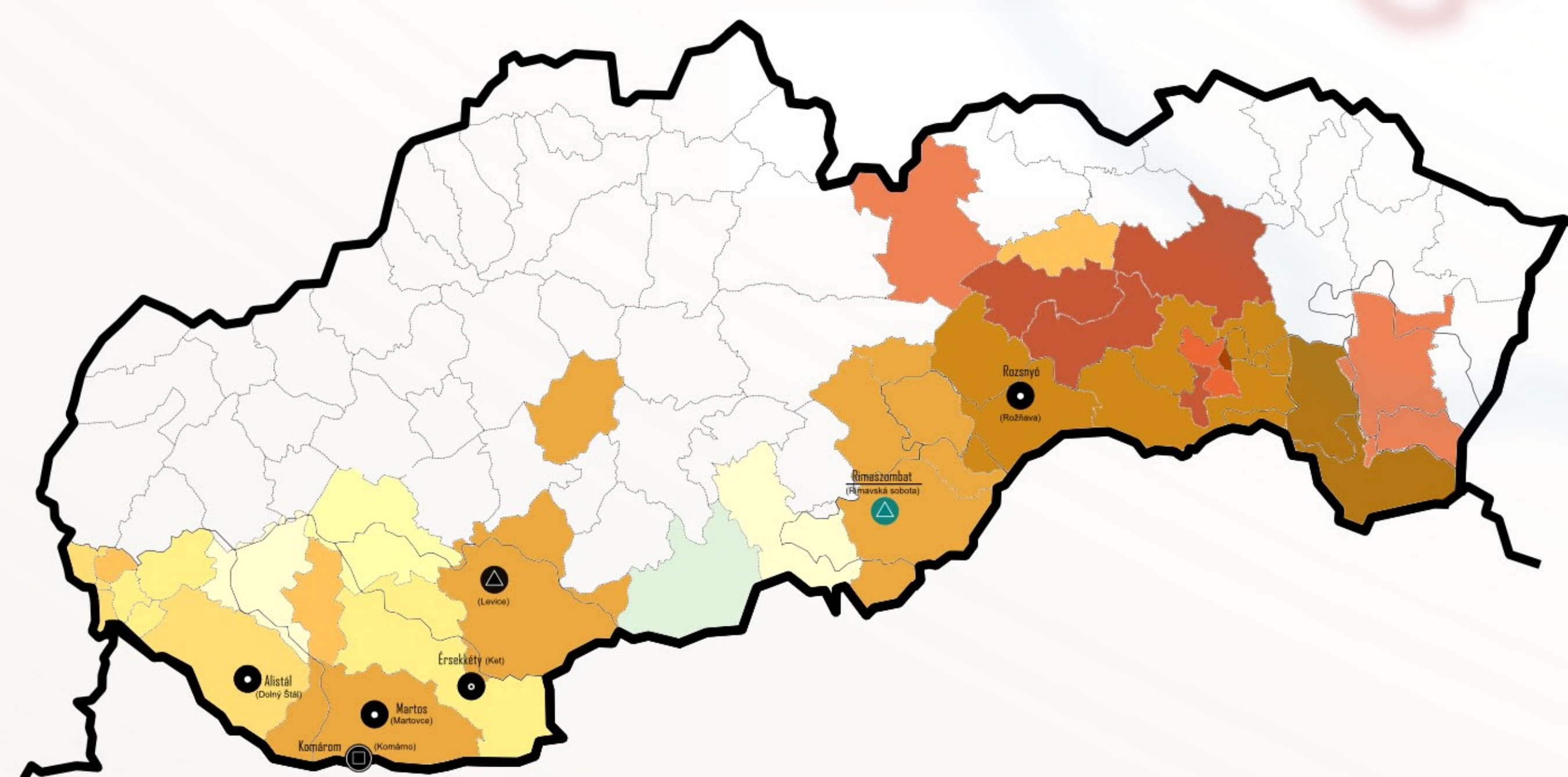
- természetes vizek
- egyházkerületek határa
- belső közigazgatási határok (megyék, járások, községek)
- egyházmegyék határa
- országhatárok
- a történelmi Magyarország határa
- Magyarország jelenlegi határa

## oktatási intézmények:

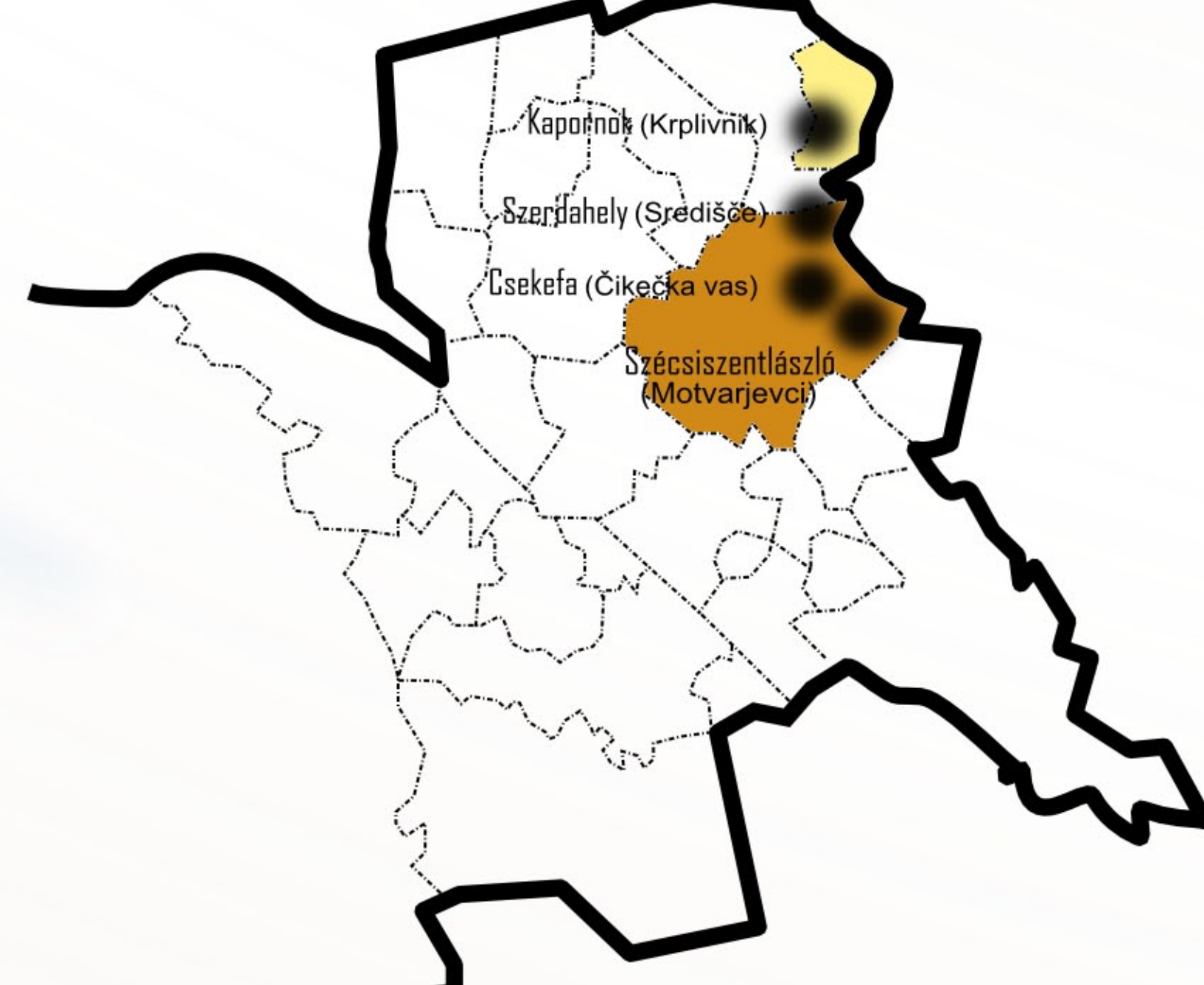
- bölcsőde
- óvoda
- általános iskola
- alapfokú művészetoktatási intézmény
- középiskola (gimnázium, szakképző intézmény, stb.)
- internátus
- felsőoktatási intézmény (főiskola, egyetem, illetve ezek kara)



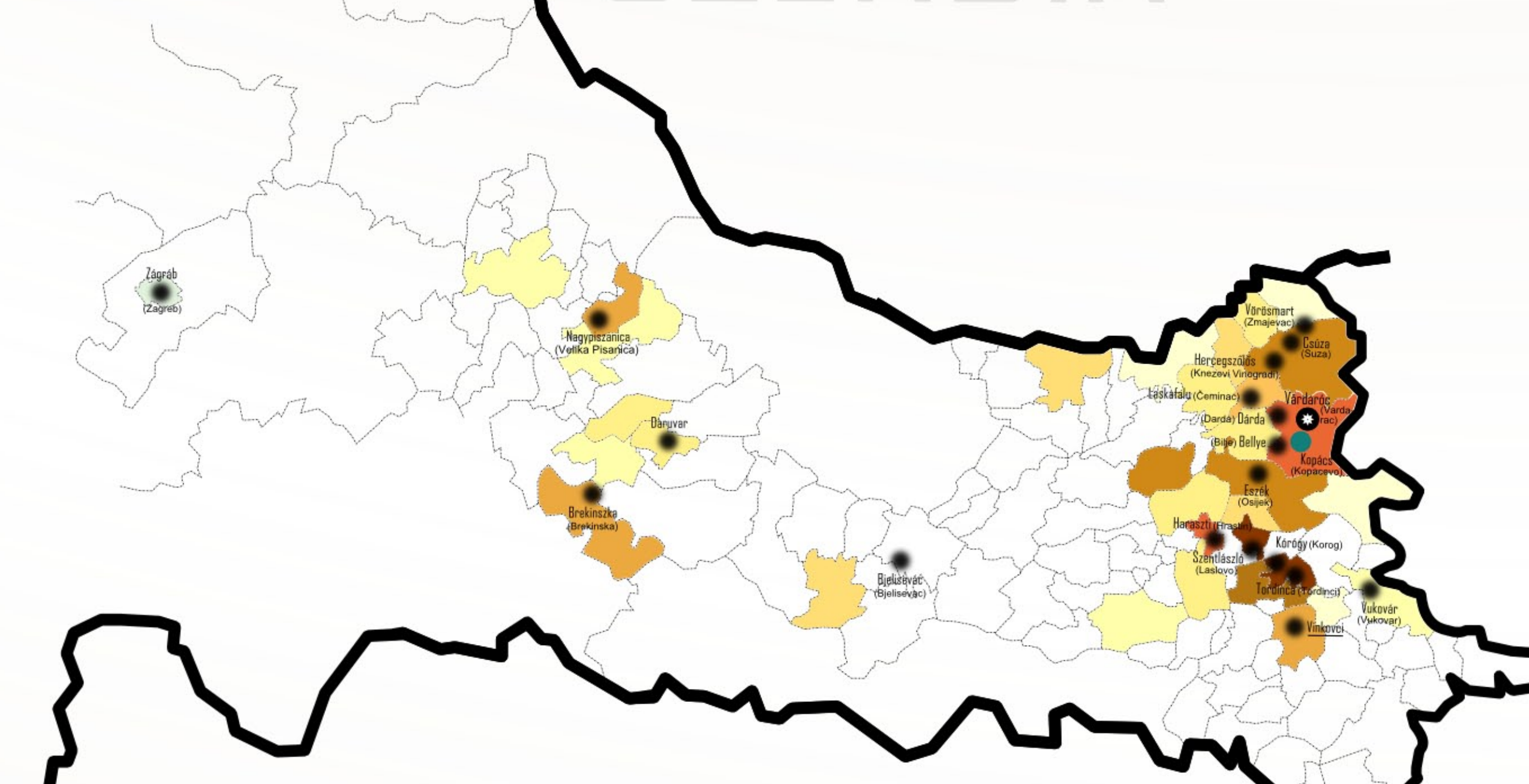
Az áttekintő térképen:



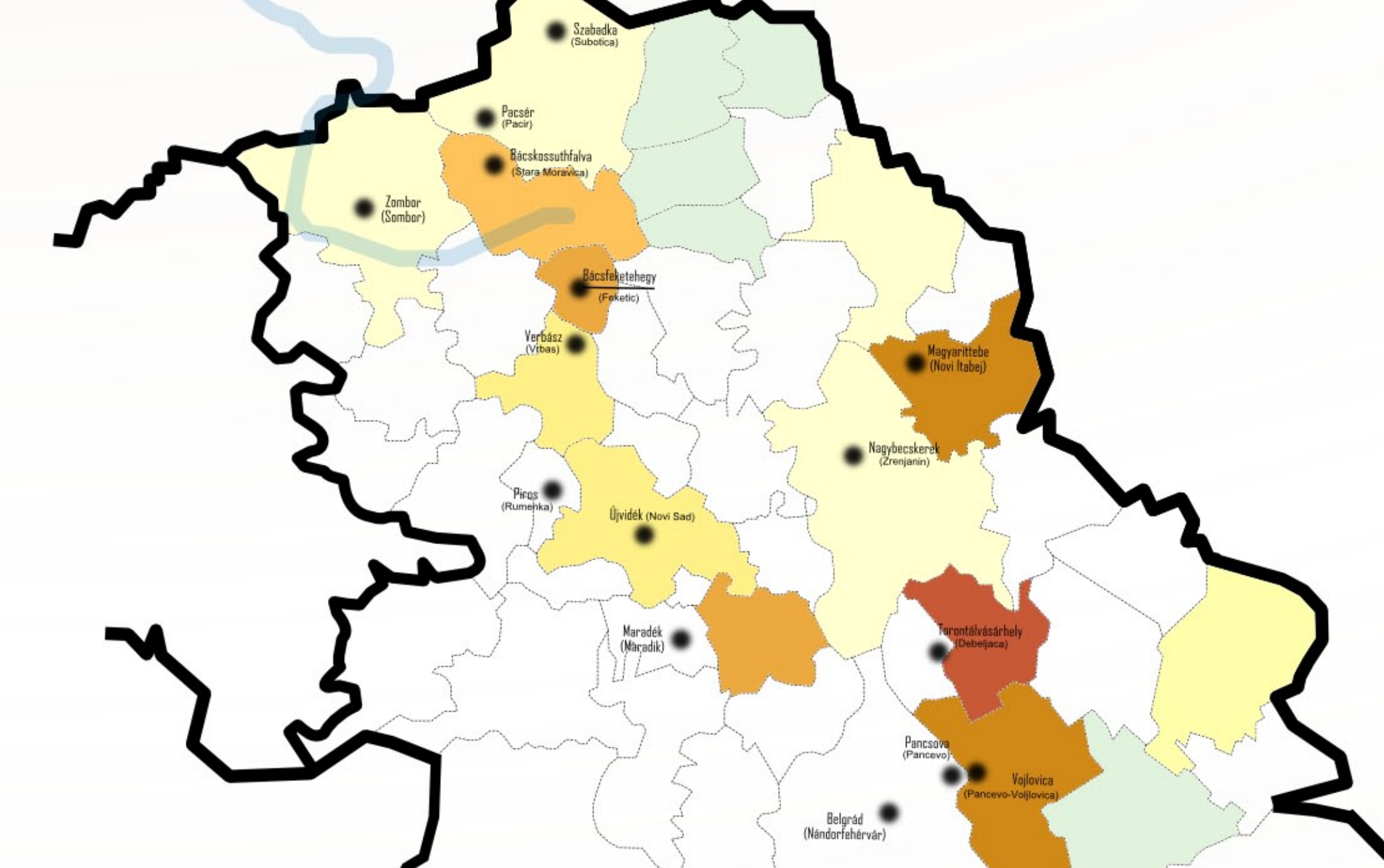
Szlovákiai Református Keresztyén Egyház



Szlovéniai Református Egyház



Horvátországi Református Egyház



Szerbiai Református Keresztyén Egyház



Kárpátaljai Református Egyház