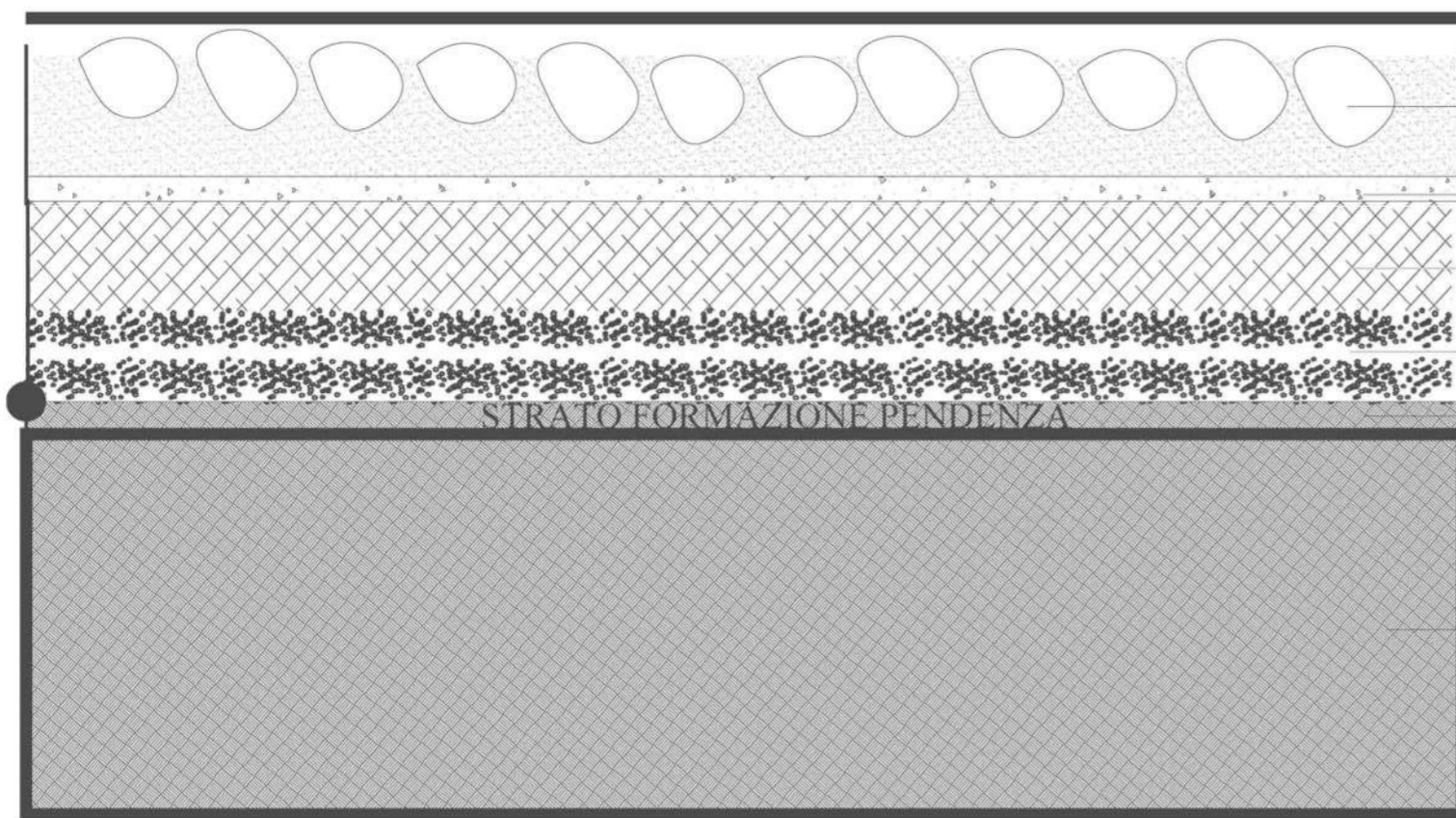


p1

PACCHETTO 1: Pavimentazione in sassi di fiume (S 1: 50)



STATO DI FATTO

- Pavimentazione in sassi di fiume (dedotto da indagini di mercato)
- Strato di sabbia, spessore 4 cm (MT - 001d)
- Rinterro, spessore 20 cm (A15010.b)
- Drenaggio con ghiaia e sabbia, spessore 20 cm (A45010)

Perimetrazione area non oggetto dell' intervento


● Punto di " partenza " per la realizzazione dei pacchetti

p1 pavimentazione in sassi di fiume



p2

PACCHETTO 2: Zona a verde (S 1: 50)



Terreno vegetale, spessore 10 cm (E53001)

Rinterro, spessore 20 cm (A15010.b)

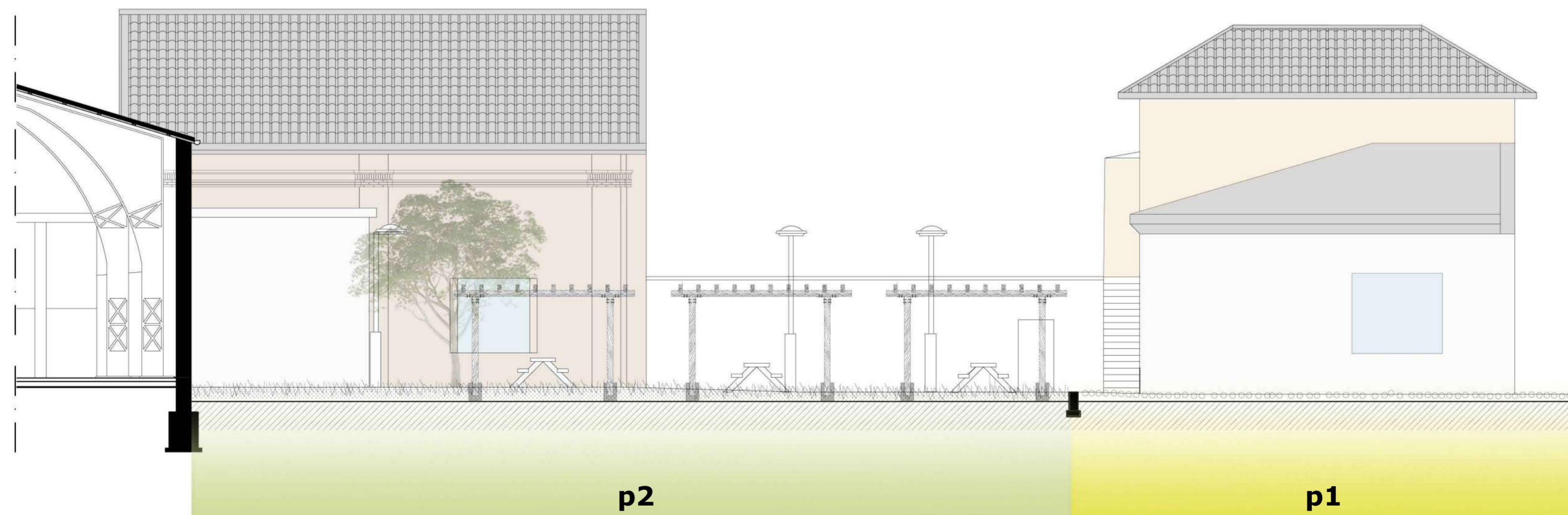
STATO DI FATTO

Drenaggio con ghiaia e sabbia, spessore 20 cm (A45010)

Perimetrazione area non oggetto dell' intervento

● Punto di " partenza " per la realizzazione dei pacchetti

p2 zona a verde



p2

p1

SEZIONE SCALA 1 : 100